

## Tabla de Contenidos

3.5	Componente Socioeconómico y Cultural .....	3-1
3.5.1	Introducción.....	3-1
3.5.2	Ubicación Geográfica.....	3-1
3.5.3	Criterios Metodológicos .....	3-3
3.5.3.1	Encuestas en Comunidades de la Zona 1 .....	3-5
3.5.3.2	Encuestas en Comunidades de la Zona 2.....	3-9
3.5.3.3	Encuestas en Comunidades de la Zona 3.....	3-12
3.5.4	Aspectos Demográficos .....	3-17
3.5.4.1	Composición de la Población por Edad y Sexo.....	3-17
3.5.4.2	Pirámides Poblacionales.....	3-19
3.5.4.3	Tasa de Crecimiento de la Población .....	3-22
3.5.4.4	Densidad Demográfica .....	3-23
3.5.4.5	Etnicidad .....	3-25
3.5.4.6	Composición del Hogar.....	3-27
3.5.4.7	Estado Civil .....	3-30
3.5.4.8	Idioma .....	3-32
3.5.4.9	Inmigración y Migración .....	3-32
3.5.5	Condiciones Económicas.....	3-38
3.5.5.1	PEA y PET .....	3-38
3.5.5.2	Actividades Económicas .....	3-41
3.5.5.3	Fuentes de Ingreso .....	3-43
3.5.5.4	Actividades Productivas y de Mercado .....	3-45
3.5.5.5	Bono de Desarrollo Humano.....	3-49
3.5.6	Salud .....	3-49
3.5.6.1	Cobertura de Servicios Médicos .....	3-49
3.5.6.2	Salud Materna.....	3-65
3.5.6.3	Natalidad .....	3-68
3.5.6.4	Morbilidad y Principales Enfermedades .....	3-68
3.5.6.5	Mortalidad .....	3-70
3.5.6.6	Discapacidades.....	3-72
3.5.6.7	Seguridad Social.....	3-72
3.5.7	Educación .....	3-73
3.5.7.1	Analfabetismo .....	3-73
3.5.7.2	Escolaridad y Nivel de Instrucción .....	3-74
3.5.7.3	Cobertura y Acceso a Centros Educativos .....	3-76
3.5.8	Vivienda y Servicios Básicos .....	3-94
3.5.8.1	Tipo de Viviendas .....	3-94
3.5.8.2	Infraestructura de la Vivienda .....	3-94
3.5.8.3	Propiedad de la Vivienda .....	3-95
3.5.8.4	Materiales de Construcción de las Viviendas .....	3-96
3.5.8.5	Servicios Básicos.....	3-99

3.5.9	Infraestructura .....	3-106
3.5.9.1	Infraestructura Vial y Medio de Transporte.....	3-106
3.5.9.2	Infraestructura Comunitaria .....	3-125
3.5.9.3	Tecnología y Medios de Comunicación.....	3-139
3.5.10	Percepción Social .....	3-153
3.5.10.1	Percepción de la Población sobre la Situación Ambiental Actual.....	3-153
3.5.10.2	Percepción de la Población sobre la Empresa y Proyecto OGE.....	3-154
3.5.10.3	Percepción sobre el Apoyo de la Empresa.....	3-157
3.5.11	Marco Socio - Institucional.....	3-167
3.5.11.1	Contexto Regional .....	3-167
3.5.11.2	Organizaciones Sociales y Actores .....	3-168

## Anexos

Anexo A	Documentos Oficiales
Anexo B	Respaldo de Información de Línea Base
Anexo C	Registro Fotográfico
Anexo D	Cartografía
Anexo E	Inventario Forestal
Anexo F	Proceso de Participación Social
Anexo G	Evaluaciones Ambientales de Sitio

## Tablas

Tabla 3-1	Ubicación geográfica del proyecto OGE .....	3-2
Tabla 3-2	Tamaño de la Muestra en las Comunidades de la Zona 1 del Área de Estudio.....	3-5
Tabla 3-3	Tamaño de la Muestra en las Comunidades de la Zona 2 del Área de Estudio.....	3-9
Tabla 3-4	Tamaño de la Muestra en las Comunidades de la Zona 3 del Área de Estudio.....	3-12
Tabla 3-5	Tasa de Crecimiento del Área de Estudio.....	3-22
Tabla 3-6	Densidad Demográfica del Área de Estudio .....	3-24
Tabla 3-7	Tipología de Núcleos Familiares .....	3-28
Tabla 3-8	Inmigración en los Cantones del Área de Estudio .....	3-34
Tabla 3-9	PET, PEA y PEI de las Parroquias del Área de Influencia .....	3-39
Tabla 3-10	Actividades Económicas .....	3-42
Tabla 3-11	Actividades Económicas en las Comunidades de las Zonas del Área de Estudio .....	3-43
Tabla 3-12	Ingreso del Hogar Según Deciles.....	3-44
Tabla 3-13	Destino de la Crianza de Animales en las Comunidades de las Zonas del Área de Estudio	3-48
Tabla 3-14	Características Básicas y Establecimientos de Salud Visitados por las Comunidades de la Zona 1	3-50
Tabla 3-15	Características Básicas y Establecimientos de Salud Visitados por las Comunidades de la Zona 2	3-55
Tabla 3-16	Características Básicas y Establecimientos de Salud Visitados por las Comunidades de la Zona 3	3-59
Tabla 3-17	Tasa de Natalidad del Área de Estudio.....	3-68
Tabla 3-18	Enfermedades Registradas en las Comunidades de las Zonas del Área de Estudio ...	3-69
Tabla 3-19	Causas de Mortalidad en los Cantones del Área de Influencia del Proyecto .....	3-70
Tabla 3-20	Causas de Mortalidad en las Comunidades de las Zona del Área de Estudio .....	3-71

Tabla 3-21	Cobertura y Características de los Centros Educativos de las Comunidades de la Zona 1	3-76
Tabla 3-22	Cobertura y Características de los Centros Educativos de las Comunidades de la Zona 2	3-80
Tabla 3-23	Cobertura y Características de los Centros Educativos de las Comunidades de la Zona 3	3-86
Tabla 3-24	Medios de Transporte utilizados por las Comunidades de la Zona 1	3-106
Tabla 3-25	Medios de Transporte utilizados por las Comunidades de la Zona 2	3-111
Tabla 3-26	Medios de Transporte utilizados por las Comunidades de la Zona 3	3-117
Tabla 3-27	Infraestructura Comunitaria en las Comunidades de la Zona 1	3-126
Tabla 3-28	Infraestructura Comunitaria en las Comunidades de la Zona 2	3-129
Tabla 3-29	Infraestructura Comunitaria en las Comunidades de la Zona 3	3-133
Tabla 3-30	Medios de Comunicación en las Comunidades de la Zona 1 del Área de Estudio	3-139
Tabla 3-31	Medios de Comunicación en las Comunidades de la Zona 2 del Área de Estudio	3-142
Tabla 3-32	Medios de Comunicación en las Comunidades de la Zona 3 del Área de Estudio	3-146
Tabla 3-33	Apoyo de la Empresa en las Comunidades de la Zona 1	3-157
Tabla 3-34	Apoyo de la Empresa en las Comunidades de la Zona 2	3-161
Tabla 3-35	Apoyo de la Empresa en las Comunidades de la Zona 3	3-164
Tabla 3-36	Autoridades del Área de Estudio	3-168
Tabla 3-37	Autoridades de Establecimientos Educativos de las Comunidades de la Zona 1	3-174
Tabla 3-38	Autoridades de Establecimientos Educativos de las Comunidades de la Zona 2	3-176
Tabla 3-39	Autoridades de Establecimientos Educativos de las Comunidades de la Zona 3	3-178
Tabla 3-40	Posición de las Autoridades de la Zona 1 del Área de Estudio	3-181
Tabla 3-41	Posición de las Autoridades de la Zona 2 del Área de Estudio	3-186
Tabla 3-42	Posición de las Autoridades de la Zona 3 del Área de Estudio	3-188
Tabla 3-43	Actores Sociales de las Comunidades de la Zona 1	3-191
Tabla 3-44	Actores Sociales de las Comunidades de la Zona 2	3-203
Tabla 3-45	Actores Sociales de las Comunidades de la Zona 3	3-209

## Figuras

Figura 3-1	Fórmula de Cálculo del Tamaño de la Muestra	3-4
Figura 3-2	Población por Sexo de los Cantones del Área de Influencia	3-17
Figura 3-3	Población por Sexo en las Comunidades de la Zona 1 del Área de Estudio	3-18
Figura 3-4	Población por Sexo en las Comunidades de la Zona 2 del Área de Estudio	3-18
Figura 3-5	Población por Sexo en las Comunidades de la Zona 3 del Área de Estudio	3-19
Figura 3-6	Población por Sexo de los Cantones del Área de Estudio	3-20
Figura 3-7	Pirámide Poblacional en las Comunidades de la Zona 1 del Área de Estudio	3-21
Figura 3-8	Pirámide Poblacional en las Comunidades de la Zona 2 del Área de Estudio	3-21
Figura 3-9	Pirámide Poblacional en las Comunidades de la Zona 3 del Área de Estudio	3-22
Figura 3-10	Autodefinición Étnica de la población de los Cantones del Área de Estudio	3-26
Figura 3-11	Autodefinición Étnica en las Comunidades de la Zona 1 del Área de Estudio	3-26
Figura 3-12	Autodefinición Étnica en las Comunidades de la Zona 2 del Área de Estudio	3-27
Figura 3-13	Autodefinición Étnica en las Comunidades de la Zona 3 del Área de Estudio	3-27
Figura 3-14	Composición del Hogar en los Cantones del Área de Estudio	3-28
Figura 3-15	Composición del Hogar en las Comunidades de la Zona 1 del Área de Estudio	3-29
Figura 3-16	Composición del Hogar en las Comunidades de la Zona 2 del Área de Estudio	3-29
Figura 3-17	Composición del Hogar en las Comunidades de la Zona 3 del Área de Estudio	3-30
Figura 3-18	Estado Conyugal en los Cantones del Área de Estudio	3-30
Figura 3-19	Estado Conyugal en las Comunidades de la Zona 1 del Área de Estudio	3-31
Figura 3-20	Estado Conyugal en las Comunidades de la Zona 2 del Área de Estudio	3-31
Figura 3-21	Estado Conyugal en las Comunidades de la Zona 3 del Área de Estudio	3-32
Figura 3-22	Idioma Hablado en las Comunidades de las Zonas del Área de Estudio	3-32
Figura 3-23	Inmigración en las Comunidades de la Zona 1 del Área de Estudio	3-35

Figura 3-24	Inmigración en las Comunidades de la Zona 2 del Área de Estudio .....	3-35
Figura 3-25	Inmigración en las Comunidades de la Zona 3 del Área de Estudio .....	3-36
Figura 3-26	Inmigración Histórica de la Población en las Zonas del Área de Estudio .....	3-36
Figura 3-27	Principal Motivo de Viaje de los Cantones del Área de Estudio .....	3-37
Figura 3-28	Años de salida del país de los Cantones del Área de Estudio .....	3-38
Figura 3-29	PET de los Cantones del Área de Estudio .....	3-39
Figura 3-30	PEA y PEI de los Cantones del Área de Estudio .....	3-40
Figura 3-31	PET en las Comunidades de las Zonas del Área de Estudio .....	3-40
Figura 3-32	PET en las Comunidades de las Zonas del Área de Estudio .....	3-41
Figura 3-33	Ingreso Mensual en los Hogares de las Zonas del Área de Estudio .....	3-44
Figura 3-34	Principal Fuente de Ingresos en los Hogares de las Zonas del Área de Estudio .....	3-45
Figura 3-35	Tenencia de la Tierra en las Comunidades de las Zonas del Área de Estudio .....	3-46
Figura 3-36	Extensión de la Tierra en las Comunidades de las Zonas del Área de Estudio .....	3-46
Figura 3-37	Uso de la Tierra en las Comunidades de las Zonas del Área de Estudio.....	3-47
Figura 3-38	Crianza de Animales en las Comunidades de las Zonas del Área de Influencia .....	3-48
Figura 3-39	Recepción del Bono de Desarrollo Humano en las Comunidades de las Zonas del Área de Estudio	3-49
Figura 3-40	Establecimientos de Nacimiento en los Cantones del Área de Estudio .....	3-66
Figura 3-41	Establecimientos de Nacimiento en las Comunidades de las Zonas del Área de Estudio	3-67
Figura 3-42	Asistencia del Nacimiento en los Cantones del Área de Estudio .....	3-67
Figura 3-43	Asistencia de Nacimientos en las Comunidades de las Zonas del Área de Estudio .....	3-68
Figura 3-44	Lugar de Atención Médica por Enfermedades en las Comunidades de las Zonas del Área de Estudio	3-70
Figura 3-45	Discapacidades en las Comunidades de las Zonas del Área de Estudio .....	3-72
Figura 3-46	Afiliación a Seguridad Social en las Comunidades de las Zonas del Área de Estudio .....	3-73
Figura 3-47	Nivel de Analfabetismo en las Comunidades de las Zonas del Área de Estudio .....	3-74
Figura 3-48	Nivel de Instrucción en los Cantones del Área de Estudio .....	3-75
Figura 3-49	Nivel de Instrucción en las Comunidades de las Zonas del Área de Estudio.....	3-75
Figura 3-50	Tipo de Vivienda en los Cantones del Área de Estudio .....	3-94
Figura 3-51	Tipo de Vivienda en las Comunidades de las Zonas del Área de Estudio .....	3-95
Figura 3-52	Propiedad de las Viviendas en los Cantones del Área de Estudio .....	3-95
Figura 3-53	Propiedad de las Viviendas en las Comunidades de las Zonas del Área de Estudio .....	3-96
Figura 3-54	Material del Techo en los Cantones del Área de Estudio .....	3-96
Figura 3-55	Material del Techo en las Comunidades de las Zonas del Área de Estudio.....	3-97
Figura 3-56	Material de las Paredes en los Cantones del Área de Estudio .....	3-97
Figura 3-57	Material de las Paredes en las Comunidades de las Zonas del Área de Estudio .....	3-98
Figura 3-58	Material del Piso en los Cantones del Área de Estudio .....	3-98
Figura 3-59	Material del Piso en las Comunidades de las Zonas del Área de Estudio.....	3-99
Figura 3-60	Procedencia de Luz Eléctrica en los Cantones del Área de Estudio .....	3-99
Figura 3-61	Procedencia de Luz Eléctrica en las Comunidades de las Zonas del Área de Estudio .....	3-100
Figura 3-62	Abastecimiento de Agua en los Cantones del Área de Estudio.....	3-100
Figura 3-63	Abastecimiento de Agua en las Comunidades de las Zonas del Área de Estudio .....	3-101
Figura 3-64	Tratamiento de Agua en los Cantones del Área de Estudio .....	3-101
Figura 3-65	Tratamiento de Agua en las Comunidades de las Zonas del Área de Estudio .....	3-102
Figura 3-66	Combustible Utilizado en los Cantones del Área de Estudio .....	3-102
Figura 3-67	Combustible Utilizado en las Comunidades de las Zonas del Área de Estudio .....	3-103
Figura 3-68	Eliminación de Excretas en los Cantones del Área de Estudio .....	3-103
Figura 3-69	Eliminación de Excretas en las Comunidades de las Zonas del Área de Estudio .....	3-104
Figura 3-70	Eliminación de Residuos Sólidos en los Cantones del Área de Estudio .....	3-104
Figura 3-71	Eliminación de Residuos Sólidos en las Comunidades de las Zonas del Área de Estudio	3-105
Figura 3-72	Disponibilidad de Teléfono e Internet en los Cantones del Área de Estudio .....	3-105
Figura 3-73	Disponibilidad de Teléfono e Internet en las Comunidades de las Zonas del Área de Estudio	3-106

Figura 3-74	Principales Problemas Identificados por las Comunidades de las Zonas del Área de Estudio	3-153
Figura 3-75	Percepción sobre las Causas de Contaminación de los Recursos Naturales .....	3-154
Figura 3-76	Percepción sobre Actividades Realizadas por Petroamazonas en la Zona .....	3-155
Figura 3-77	Percepción de la Acción Realizada por Petroamazonas en las Zonas del Área de Influencia	3-155
Figura 3-78	Percepción sobre la Relación de Petroamazonas con los Campos de Estudio .....	3-156
Figura 3-79	Percepción sobre Problemas que Provocarían el Proyecto OGE en las Comunidades	3-156
Figura 3-80	Percepción de Beneficios que Generaría el Proyecto OGE en las Comunidades .....	3-157
Figura 3-81	Zonas Administrativas del Ecuador .....	3-167

## Acrónimos

AI	Área de Influencia
AID	Área de Influencia Directa
AII	Área de Influencia Indirecta
AISD	Área de Influencia Socioeconómica Directa
AISI	Área de Influencia Socioeconómica Directa
A. M.	Acuerdo Ministerial
API	Es la medida de la densidad del petróleo
Bbls	Barriles
cm	Centímetros
CENACE	Centro Nacional de Control de Energía
CLIRSEN	Centro de Levantamientos Integrados de Recursos Naturales
CONELEC	Consejo Nacional de Electricidad
COOTAD	Código Orgánico de Organización Territorial, Autonomía y Descentralización
COV	Compuestos Orgánicos Volátiles
DAP	Diámetro a la Altura del Pecho
dB	Decibeles
DBO	Demanda Bioquímica de Oxígeno
DDV	Derecho de Vía
D. E.	Decreto Ejecutivo
DINAREN	Dirección de Recursos Naturales Renovables y Ordenamiento Rural
DQO	Demanda Química de Oxígeno
EIA	Evaluación de Impacto(s) Ambiental(es)
EPP	Equipo de Protección Personal
ERJAFE	Estatuto Régimen Jurídico Administrativo Función Ejecutiva
ESAS	Evaluaciones Ambientales de Sitio
EsIA	Estudio(s) de Impacto Ambiental
GAD	Gobierno Autónomo Descentralizado
ha	Hectáreas

HAP's	Hidrocarburos Aromáticos Policíclicos
HT	Altura Total
HC	Altura Comercial
ICE	Índice Intercontinental Exchange
IESS	Instituto Ecuatoriano de Seguridad Social
IGM	Instituto Geográfico Militar
INAMHI	Instituto Nacional de Meteorología e Hidrología
INEC	Instituto Nacional de Estadísticas y Censos
INEN	Instituto Ecuatoriano de Normalización
INPC	Instituto Nacional de Patrimonio Cultural
km	Kilómetros
kV	Kilovoltio
kW	Kilovatio
lb	Libra(s)
LCGDTOE	Ley para la Constitución de Gravámenes y Derechos Tendientes a Obras de Electrificación
LGA	Ley de Gestión Ambiental
LMP	Límite(s) Máximo(s) Permisible(s)
LOPC	Ley Orgánica de Participación Ciudadana
LOS	Ley Orgánica de Salud
LOSS	Ley Orgánica del Sistema de Salud
LOTTTSV	Ley Orgánica de Transporte Terrestre, Tránsito y Seguridad Vial
LPC	Ley de Patrimonio Cultural
LPCCA	Ley de Prevención y Control de la Contaminación Ambiental
LPBE	Ley que Protege la Biodiversidad en el Ecuador
LRSE	Ley de Régimen del Sector Eléctrico
L/ST	Línea(s) de Subtransmisión
L/T	Línea(s) de Transmisión
m	Metros
MAE	Ministerio del Ambiente del Ecuador
MAGAP	Ministerio de Agricultura, Ganadería, Acuicultura y Pesca
MCSIE	Ministerio Coordinador de Seguridad Interna y Externa
MEER	Ministerio de Electricidad y Energía Renovable
MEM	Ministerio de Energía y Minas
MICSE	Ministerio Coordinador de Sectores Estratégicos
ml	mililitros
m <sup>2</sup>	metros cuadrados

MSDS	Hoja de Datos de Seguridad del Material (en inglés Material Safety Data Sheet)
OAE	Organismo de Acreditación Ecuatoriana
OGE&EE	Optimización de la Generación Eléctrica y Eficiencia Energética
OIT	Organización Internacional del Trabajo
PCB	Bifenilos policlorados
PMA	Plan de Manejo Ambiental
PME	Plan Maestro de Electrificación
PNUD	Programa de Naciones Unidas para el Desarrollo
PNY	Parque Nacional Yasuní
ppm	Partes por millón
PRAS	Programa de Reparación Ambiental y Social
RAAE	Reglamento Ambiental para Actividades Eléctricas
RAOHE	Reglamento Ambiental para las Operaciones Hidrocarburíferas en el Ecuador
RBL	Reserva Biológica Limoncocha
RCPLPSEE	Reglamento de Concesiones, Permisos y Licencias para la Prestación del Servicio de Energía Eléctrica
RFSME	Reglamento para el Funcionamiento de los Servicios Médicos de Empresas
RGLPC	Reglamento General a la Ley de Patrimonio Cultural
RGLRSE	Reglamento General a la Ley de Régimen del Sector Eléctrico
RNI	Radiación No Ionizante
R. O.	Registro Oficial
RSST	Reglamento de Seguridad y Salud de los Trabajadores y Mejoramiento del Medio Ambiente de Trabajo
RSTCRIEE	Reglamento de Seguridad del Trabajo Contra Riesgos en Instalaciones de Energía Eléctrica
S/E	Subestación(es) Eléctrica(s)
SENAGUA	Secretaría Nacional del Agua
SNGR	Secretaría Nacional de Gestión de Riesgos
SSA	Salud, Seguridad y Ambiente
STGR	Secretaría Técnica de Gestión de Riesgos
SUMA	Sistema Único de Manejo Ambiental
TULSMA	Texto Unificado de Legislación Secundaria del Ministerio del Ambiente
TULSMAG	Texto Unificado de Legislación Secundaria del Ministerio de Agricultura y Ganadería
TPH	Hidrocarburos Totales de Petróleo (en inglés Total Petroleum Hydrocarbon)
UNESCO	Organización de las Naciones Unidas para la Educación, la Ciencia y la Cultura (en inglés United Nations Educational, Scientific and Cultural Organization)
V	Voltio (medida de tensión eléctrica)
VBamb	Valoración de Bienes Ambientales

VET	Valor Económico Total
VPN	Valor Presente Neto
VSamb	Valoración de Servicios Ambientales
W	Vatio (Watt, medida de potencia eléctrica)
WTP	Disposición al Pago (WTP por sus siglas en inglés "Willingness To Pay")
ZITT	Zona Intangible Tagaeri-Taromenane

## **3.5 Componente Socioeconómico y Cultural**

### **3.5.1 Introducción**

En el presente acápite se realiza una descripción y análisis de la situación de los grupos humanos asentados en el área de influencia en que se planean realizar las diferentes actividades del proyecto de Optimización de Generación Eléctrica y Eficiencia Energética (OGE - EE).

Específicamente, en esta sección se analizan los aspectos demográficos, las condiciones socioeconómicas, las actividades productivas y de mercado y todos los aspectos que conciernen al acceso y características de los servicios de salud, educación, vivienda y servicios básicos, ofreciendo un panorama general de las condiciones en las que la población del área de influencia del proyecto se desenvuelve; igualmente, se muestra una lista de los actores sociales más influyentes, así como un análisis de la percepción de la población frente al proyecto y la empresa operadora.

Es importante conocer las características de la población que habita el área de influencia del proyecto con el fin, no solo de definir su percepción ante esta actividad, sino fundamentalmente para conocer sus necesidades y condiciones de vida; lo que permitirá generar estrategias de desarrollo social y cuidado al medio ambiente antes, durante y después de realizarse el proyecto.

Esta información de base del Estudio de Impacto Ambiental, permite contar con ciertos criterios o insumos para analizar la sensibilidad de los distintos componentes, así como para definir los impactos, positivos y/o negativos que pueden afectar al entorno y por ende a la población. Así mismo, permite establecer los riesgos e impactos para finalmente estructurar un Programa de Relaciones Comunitarias como parte del Plan de Manejo Ambiental.

### **3.5.2 Ubicación Geográfica**

El proyecto OGE interseca con las provincias de Sucumbíos y Orellana, razón por la que la investigación socio económica se realizó en los cantones y parroquias que intersecan con el proyecto, ubicados en estas dos provincias de Ecuador.

El 13 de Febrero de 1989 en el Gobierno del Presidente Rodrigo Borja, mediante Ley No. 008 fue creada la provincia de Sucumbíos, cuya capital es la ciudad de Nueva Loja - cantón Lago Agrio, esta jurisdicción constaba en ese entonces con los siguientes cantones: Lago Agrio, Shushufindi, Sucumbíos, Putumayo, Gonzalo Pizarro este último que comprendía las ciudades de Lumbaqui y Cascales, posteriormente se produce la cantonización de Cascales. La Quinta provincia amazónica tuvo varias razones para su creación entre ellas, la inmensa riqueza petrolera y minera que hasta entonces poseía la provincia del Napo, así como la localización de los yacimientos petrolíferos, la estratégica configuración limítrofe, la presión poblacional y las imperiosas necesidades básicas insatisfechas obligan al Estado ecuatoriano a un reordenamiento jurisdiccional del territorio en esta zona de la Amazonía. Sucumbíos tienen una superficie de 18.327 km<sup>2</sup> que representa el 7,18% del total nacional (SIISE, 2010).

La capital de la provincia de Orellana es Puerto Francisco de Orellana conocida como el “Coca”. Al norte limita con la provincia de Sucumbíos, al sur con la provincia de Pastaza, al este con el Perú y al oeste con la provincia de Napo. Tiene una superficie de 21.691 Km<sup>2</sup> que representa el 8.5% del total nacional (SIISE, 2010). Es una de las provincias más nuevas del país, provincia 22, fue creada en 1998 al ser separada de Napo. Su población actual es de 136,396 habitantes (INEC, 2010); sus habitantes nativos pertenecen principalmente a las nacionalidades Huaorani, Shuar y Quichua.

A continuación se presentan las parroquias y cantones que intersecan con el proyecto:

**Tabla 3-1 Ubicación geográfica del proyecto OGE**

PROVINCIA	CANTÓN		PARROQUIA	
Sucumbíos	1	Cuyabeno	1	Aguas Negras
			2	Tarapoa
	2	Lago Agrio	3	Dureno
			4	El Eno
			5	Nueva Loja
			6	Pacayacu
	3	Putumayo	7	Palma Roja
			8	Santa Elena
	4	Shushufindi	9	Limoncocha
			10	Pañacocha
			11	San Pedro De Los Cofanes
			12	San Roque (Cab. En San Vicente)
			13	Shushufindi
			14	Siete De Julio
Orellana	5	Aguarico	15	Capitán Augusto Rivadeneira
			16	Cononaco
	6	La Joya De Los Sachas	17	Enokanqui
			18	La Joya De Los Sachas
			19	Pompeya
			20	San Carlos
			21	San Sebastián Del Coca
			22	Tres De Noviembre
			23	Unión Milagreña
	7	Orellana	24	Alejandro Labaka
			25	Dayuma
			26	El Dorado
			27	El Edén
			28	Inés Arango (Cab. En Western)
			29	La Belleza
30			Nuevo Paraíso (Cab. En Unión )	
31			Puerto Francisco De Orellana (El Coca)	
32			San Jose De Guayusa	
33			Taracoa (Nueva Esperanza: Yuca)	

Fuente: Levantamiento de información de campo, Cardno, Noviembre - Diciembre 2013

Elaboración: Cardno, Enero 2014

### 3.5.3 Criterios Metodológicos

La caracterización socioeconómica de las comunidades y localidades que intersecan con el área de influencia del proyecto fue realizada con fundamento en dos procedimientos metodológicos: investigación bibliográfica e investigación de campo. Con respecto al uso de fuentes estadísticas se han establecido como unidades territoriales referenciales base a las provincias de Sucumbíos y Orellana.

La investigación de campo se fundamenta en el Diagnóstico Participativo Rápido (DPR) y en diversas técnicas cualitativas de investigación. Se aplicaron técnicas investigativas básicas tales como: encuestas a hogares, entrevistas semiestructuradas a dirigentes comunitarios y a relacionistas comunitarios, así como observación directa. La investigación de campo fue realizada del 18 de noviembre al 20 de diciembre del año 2013.

**Revisión de Fuentes Bibliográficas:** Las fuentes bibliográficas utilizadas se refieren a estudios previos realizados en el área y fundamentalmente a los datos estadísticos de fuentes oficiales como es el Sistema Integrado de Indicadores Sociales del Ecuador (SIISE), los datos del VII Censo Nacional de Población y VI de Vivienda, realizado en el 2010 por el Instituto Nacional de Estadísticas y Censos (INEC), así como información de los Ministerios de Inclusión Económica y Social (MIES), Educación (AMIE) y de Salud Pública (MSP). Estas fuentes secundarias contienen información primaria, sintetizada y organizada.

**Observación directa:** Otra de las técnicas utilizadas fue la observación, la cual consiste en observar el entorno o la realidad donde se desarrollan las comunidades, captar la información y registrarla para su posterior análisis; generalmente, a través de recorridos que permiten visualizar y contrastar la realidad con los datos obtenidos a través de las encuestas y entrevistas.

**Entrevistas con Actores Clave:** Consisten en diálogos abiertos con dirigentes y líderes del área de estudio e instituciones locales. Las entrevistas pueden ser abiertas, estructuradas o semi-estructuradas.

Para este caso, se manejaron entrevistas estructuradas, combinadas con diálogos semi-estructurados, las cuales estuvieron orientadas a recabar información cualitativa sobre las poblaciones en donde se realizó el estudio, así como a conocer las expectativas de los entrevistados respecto al proyecto y su visión del mismo dentro de su entorno.

**Formularios Comunitarios:** fueron completados mediante entrevistas realizadas al presidente o algún miembro de las directivas de las comunidades, orientadas a recabar información específica de las comunidades y sobre la población. Se incluyeron además preguntas sobre la percepción de los entrevistados frente a la compañía y con respecto al desarrollo del presente proyecto en la zona.

Dentro de este formulario se incluyeron preguntas referentes al acceso, condiciones y características básicas de los establecimientos educativos y de salud a los que acude la población.

**Encuestas a Hogares:** Para profundizar la información socioeconómica de la población que habita en las comunidades del área de influencia se llevó a cabo un levantamiento de información mediante encuestas socioeconómicas y de percepción. El formulario que se aplicó en los hogares fue diseñado en base a formatos de la Consultora y en base al VII Censo Poblacional y VI de Vivienda 2010, realizado por el INEC, con la variante en el orden de interrogación y la introducción de nuevas preguntas

Una muestra de los formularios aplicados en campo se encuentran en el Anexo B Respaldo Línea Base, B.4 componente Social.

La aplicación de los formularios de hogares demandó de un diseño muestral con representatividad de las localidades del área de influencia del proyecto OGE. Para garantizar un mejor diseño de la muestra y precisión de los datos, se optó por obtener el tamaño de la muestra tomando como universo la sumatoria del número de hogares de las localidades que se encuentran en cada una de las parroquias de las 3 zonas que Petroamazonas EP tiene definidas para el desarrollo del proyecto OGE (Zona 1, Zona 2 y Zona 3). El número de hogares se obtuvo de la información proporcionada por los dirigentes o actores

sociales representativos de las comunidades del área de estudio a través de los formularios comunitarios y con un ajuste realizado luego del recorrido in situ.

La muestra se seleccionó aplicando la fórmula detallada en la figura siguiente.

$n = \frac{N \cdot Z^2 \cdot p \cdot q}{e^2(N - 1) + Z^2 \cdot p \cdot q}$	<p>Donde:</p> <p>n = Tamaño de la muestra</p> <p>N = Tamaño del universo</p> <p>Z = Nivel de confianza</p> <p>e = Margen de error</p> <p>p y q = proporción de rasgos conocidos</p>
----------------------------------------------------------------------------	-------------------------------------------------------------------------------------------------------------------------------------------------------------------------------------

**Figura 3-1      Fórmula de Cálculo del Tamaño de la Muestra**

Fuente: Larios Osorio, 1999

Elaboración: Cardno, Enero 2014

Las preguntas referidas a la percepción durante la aplicación del formulario comunitario se tomaron en cuenta para la distribución muestral, en cuanto a los valores de p y q, según sea el nivel de aceptación o rechazo a la actividad hidrocarburífera. El nivel de confianza utilizado para todas las localidades fue del 90% y un margen de error del  $\pm 7\%$ .

En el levantamiento de información se utilizó la técnica de barrido hasta alcanzar la muestra determinada por sector y por área de influencia. Además, se utilizó cartografía base y planos censales del INEC.

El equipo social responsable de la aplicación de las encuestas en los hogares estuvo conformado por cuatro grupos (dos grupos cubrieron la zona 2). Cada grupo fue integrado por un supervisor y dos encuestadores, quienes recibieron capacitación previa referente a la presentación y al diligenciamiento del formulario.

A continuación se detalla la distribución de las encuestas realizadas en los hogares del Área de Influencia, además del número total aproximado de hogares permanentes presentes en cada una de ellas:

Dentro de la zona 1, a comparación de las otras 2 zonas de estudio, se identificó un mayor número de centros poblados urbanos de gran extensión como son Tarapoa, Pacayacu, y Dureno. Sin embargo en la zona 3 se identificó el mayor número de comunidades.

## 3.5.3.1 Encuestas en Comunidades de la Zona 1

Tabla 3-2 Tamaño de la Muestra en las Comunidades de la Zona 1 del Área de Estudio

PROVINCIA	CANTÓN	PARROQUIA	LOCALIDAD	SITUACIÓN LEGAL	Nº DE VIVIENDAS PERMANENTES	TOTAL DE VIVIENDAS POR PARROQUIA	TOTAL DE ENCUESTAS REALIZADAS POR PARROQUIA	PORCENTAJE FRENTE AL UNIVERSO POR PARROQUIA
Sucumbíos	Shushufindi	7 De Julio	Precooperativa San Antonio	De hecho	80	80	4	5,00%
		Shushufindi	Precooperativa Unión Paz y Progreso	De hecho	33	290	26	8,97%
			Precooperativa Estrella del Oriente	De hecho	27			
			Precooperativa 28 de Marzo	De hecho	75			
			Precooperativa los Vencedores	De hecho	35			
			La Primavera	Legal-MIES-Acuerdo 0282 - 2009	120			
	Cuyabeno	Tarapoa	Precooperativa Paz y Bien	De hecho	70	203	50	24,63%
			Precooperativa 17 de Abril	De hecho	80			
			Precooperativa la Libertad	De hecho	25			
			Tarapoa	Legal-1998	1450			
			Precooperativa Unión Lojana	De hecho	10			
			Precooperativa Unión y Progreso	De hecho	18			
		Aguas Negras	Precooperativa Cóndor Mirador	De hecho	15	382	30	7,85%
			Precooperativa Marian 10	De hecho	18			
			Aguas Negras	Legal- Acuerdo 366	290			

PROVINCIA	CANTÓN	PARROQUIA	LOCALIDAD	SITUACIÓN LEGAL	Nº DE VIVIENDAS PERMANENTES	TOTAL DE VIVIENDAS POR PARROQUIA	TOTAL DE ENCUESTAS REALIZADAS POR PARROQUIA	PORCENTAJE FRENTE AL UNIVERSO POR PARROQUIA
			Precooperativa Marian 4	De hecho	47			
			Precooperativa Flor de Oro	De hecho	12			
	Lago Agrio	Dureno	Dureno	Ninguna	350	540	52	9,63%
			Precooperativa Campo Bello	De hecho	40			
			Precooperativa Secoya 1	De hecho	23			
			Precooperativa 12 de Octubre	De hecho	45			
			Comunidad Sol Naciente	Legal MIES Acuerdo 0233	55			
			Precooperativa Flor de los Ríos	De hecho	27			
			El Eno	Precooperativa Triunfo 1	Legal MIES Acuerdo 0078			
		Comuna Sinchiurko		Legal GAD Lago Agrio	40			
		Precooperativa Nueva Juventud		Ninguna	35			
		Precooperativa la Delicia		De hecho	45			
		Precooperativa Naranjito Dulce		De hecho	12			
		Nueva Loja	Precooperativa Flor de Oro	De hecho	25	206	52	25,24%
			Barrio By Pass	Ninguna	25			
Precooperativa Unión Bolivarense	De hecho		45					
			Precooperativa Virgen del Carmen	De hecho	60			

PROVINCIA	CANTÓN	PARROQUIA	LOCALIDAD	SITUACIÓN LEGAL	Nº DE VIVIENDAS PERMANENTES	TOTAL DE VIVIENDAS POR PARROQUIA	TOTAL DE ENCUESTAS REALIZADAS POR PARROQUIA	PORCENTAJE FRENTE AL UNIVERSO POR PARROQUIA
			Comunidad San Antonio	Legal MBS 1993	30			
			Comunidad Puerto Libre	Legal INDA 1992	46			
		Pacayacu	Precooperativa Shushuqui	De hecho	45	493	123	24,95%
			Precooperativa San Juan de Pozul	De hecho	40			
			Comunidad Juan Montalvo	Legal MIES Acuerdo 949	45			
			Comunidad Bahía de Caráquez	Legal MIES Acuerdo 0037	19			
			Precooperativa Pioneros del Oriente	De hecho	30			
			Comunidad Chone	Legal MIES Acuerdo 0024	56			
			Precooperativa San Vicente	De hecho	26			
			Precooperativa la Granito	De hecho	44			
			Precooperativa Bellavista	De hecho	32			
			Precooperativa Nueva Oriental	De hecho	24			
			Pacayacu	Legal Min Gobierno Ac. 811	1100			
			Precooperativa Pedro Pablo Gómez	De hecho	12			
			Chiritza	Legal MIES 2013	85			
			Nueva Esperanza	Ninguna	10			

PROVINCIA	CANTÓN	PARROQUIA	LOCALIDAD	SITUACIÓN LEGAL	Nº DE VIVIENDAS PERMANENTES	TOTAL DE VIVIENDAS POR PARROQUIA	TOTAL DE ENCUESTAS REALIZADAS POR PARROQUIA	PORCENTAJE FRENTE AL UNIVERSO POR PARROQUIA
			Comunidad los Laureles	Legal MIES Acuerdo 0078	25			
	Putumayo	Palma Roja	Precooperativa Unión Nacional	De hecho	70	524	42	8,02%
			Precooperativa Equinoccio	De hecho	100			
			Comuna Kichwa Espíritu Noteno	Legal MIES Año 2002	22			
			Precooperativa Voluntad de Dios	De hecho	10			
			Recinto Sansahuari	De hecho	108			
			Precooperativa 12 de Diciembre	De hecho	5			
			Precooperativa Nueva Esperanza	De hecho	46			
			Precooperativa Calumeña	De hecho	73			
			Precooperativa Brisas del Cuyabeno	De hecho	32			
			Precooperativa Amazonas	De hecho	58			
		Santa Elena	Comuna Kichwa Tigre-Playa	Legal CODEMPE Año 2000	35	80	7	8,75%
			Precooperativa Nuevo Paraíso	De hecho	8			
			Precooperativa Unidos Venceremos	De hecho	37			
			Total Encuestas Zona 1			3005	412	13,71%

Fuente: Levantamiento de información de campo, Cardno, Noviembre - Diciembre 2013

Elaboración: Cardno, Enero 2014

## 3.5.3.2 Encuestas en Comunidades de la Zona 2

Tabla 3-3 Tamaño de la Muestra en las Comunidades de la Zona 2 del Área de Estudio

PROVINCIA	CANTÓN	PARROQUIA	LOCALIDAD	SITUACIÓN LEGAL	Nº DE VIVIENDAS PERMANENTES	TOTAL DE VIVIENDAS POR PARROQUIA	TOTAL DE ENCUESTAS REALIZADAS POR PARROQUIA	PORCENTAJE FRENTE AL UNIVERSO POR PARROQUIA
Orellana	Sacha	Unión Milagreña	Precooperativa 10 de Agosto	De hecho-Municipio Shushufindi	75	470	97	20,64%
			Precooperativa Unión Milagreña	Legal	150			
			Precooperativa San Jacinto	De hecho	58			
			Precooperativa Vicente Rocafuerte	De hecho	48			
			Precooperativa Nueva Esmeralda	De hecho-IERAC	25			
			Precooperativa Virgen del Carmen	De hecho	32			
			Precooperativa Santa Rosa	De hecho	42			
			Comuna Loma del Tigre	Legal- FEPL0-2000	40			
	Francisco de Orellana	Alejandro Labaka	Comuna Pompeya	legal- IERAC	150	190	40	21,05%
			Comuna Río Indillana	legal- MAGAP	30			
			Comuna Guiyero	De hecho	10			
	Francisco de Orellana	El Edén	Comuna El Edén	Lega- INDAG-1983	87	212	32	15,09%
			Comuna Kichwa San Roque	legal- IERAC-1983	45			
Comuna Kichwa Sani Isla			Legal- IERAC-1988	80				
Joya de los Sachas	Pompeya	Comuna San Francisco Chicta	Legal-1976	65	166	18	10,84%	

PROVINCIA	CANTÓN	PARROQUIA	LOCALIDAD	SITUACIÓN LEGAL	Nº DE VIVIENDAS PERMANENTES	TOTAL DE VIVIENDAS POR PARROQUIA	TOTAL DE ENCUESTAS REALIZADAS POR PARROQUIA	PORCENTAJE FRENTE AL UNIVERSO POR PARROQUIA
			Comuna San Antonio	Legal-MAG-1974	101			
		Tres de Noviembre	Kawimeno	Jurídico - CODENPE	27	27	0	0,00%
	Aguarico	Capitán Augusto Rivadeneira	Comuna Chiru Isla	legal- MAGAP	90	165	24	14,55%
			Comuna Samona Yuturi	legal-MAGAP	75			
Sucumbíos	Shushufindi	Limoncocha	Asociación San Camilo	legal-MIES-2007	12	1068	118	11,05%
			Asociación Kichwa Limoncocha (ASOKIL)	legal-MBS-1983	200			
			Comuna Río Jivino	Legal-MAG	120			
			Comuna Santa Elena	Legal-CODENPE-	2			
			Comuna Itaya	legal-MAG-1977	60			
			Comuna Yamanunka	Legal-MAG-1984	184			
			Precooperativa 18 de Noviembre-Recinto Luis Vargas Torres	Ninguna	246			
			Precooperativa Centinela del Sur - Recinto La Victoria	Precooperativa-Legal-MIES-2003 Recinto-De Hecho-Municipio Shushufindi-2004	100			
			Comuna Kichwa "El Pilchi"	Legal-MAGAP	64			
	Comuna Kichwa Sani Isla	Legal-IERAC-1988	80					
	Shushufindi	7 de Julio	Precooperativa Nuevo Paraíso	De hecho-1075	180	897	89	9,92%
Precooperativa Abdón Calderón			De hecho-1076	70				

PROVINCIA	CANTÓN	PARROQUIA	LOCALIDAD	SITUACIÓN LEGAL	Nº DE VIVIENDAS PERMANENTES	TOTAL DE VIVIENDAS POR PARROQUIA	TOTAL DE ENCUESTAS REALIZADAS POR PARROQUIA	PORCENTAJE FRENTE AL UNIVERSO POR PARROQUIA
			Precooperativa 7 de Julio	De hecho-Municipio Shushufindi-1989	480			
			Precooperativa Nueva Esmeralda	Legal-MIES	30			
			Precooperativa 29 de Marzo	Legal-MIES-2011	65			
			Precooperativa Unión Paltense	Legal	72			
	Shushufindi	Shushufindi	Asociación Agroproductiva La Norte	Legal-MIES-2003	53	490	68	13,88%
			Precooperativa 11 de Julio	Legal-MAGAP-2011	74			
			Precooperativa Nueva Quevedo	De Hecho-IERAC	220			
			Precooperativa El Sudor	De Hecho-IERAC	15			
			Precooperativa 16 de Abril	Legal-MIES-2010	80			
			Precooperativa Atahualpa	De hecho	48			
	Shushufindi	San Roque	Precooperativa Santa Mónica	De Hecho-IERAC	120	412	26	6,31%
			Precooperativa Nueva Vida	De Hecho-IERAC	250			
			Precooperativa San José	De hecho-Municipio Shushufindi	42			
			Precooperativa Los Vencedores	Legal-IERAC				
Shushufindi	Pañacocha	Comuna Kichwa Pañacocha	Legal-MAGAP-2007	80	95	29	30,53%	
		Asociación San Roque	Legal-MAGAP	15				

PROVINCIA	CANTÓN	PARROQUIA	LOCALIDAD	SITUACIÓN LEGAL	Nº DE VIVIENDAS PERMANENTES	TOTAL DE VIVIENDAS POR PARROQUIA	TOTAL DE ENCUESTAS REALIZADAS POR PARROQUIA	PORCENTAJE FRENTE AL UNIVERSO POR PARROQUIA
	Cuyabeno	Cuyabeno	Asociación Santa Elena	legal-MIES-2008	30	115	28	24,35%
			Playas del Cuyabeno	legal-MBS-1994	85			
			Total encuestas Zona 2			4307	569	13,21%

Fuente: Levantamiento de información de campo, Cardno, Noviembre - Diciembre 2013

Elaboración: Cardno, Enero 2014

### 3.5.3.3 Encuestas en Comunidades de la Zona 3

**Tabla 3-4 Tamaño de la Muestra en las Comunidades de la Zona 3 del Área de Estudio**

PROVINCIA	CANTÓN	PARROQUIA	LOCALIDAD	SITUACIÓN LEGAL	Nº DE VIVIENDAS PERMANENTES	TOTAL DE VIVIENDAS POR PARROQUIA	TOTAL DE ENCUESTAS REALIZADAS POR PARROQUIA	PORCENTAJE FRENTE AL UNIVERSO POR PARROQUIA
Sucumbíos	Shushufindi	San Pedro de los Cofanes	El Vergel	Jurídico	520	574	28	4,88%
			Jivino Verde	Jurídico, IERAC	45			
			Unión Chimboracense	Jurídico, MAGAP, 2008	9			
Orellana	Francisco de Orellana	Taracoa	Centinela de la Patria	Jurídico, MDS en 1980	19	189	35	18,52%
			Comuna San Carlos	Jurídico, IERAC, 1978	60			
			Huamayacu	De hecho	23			
			Colina de Los Ceibos	No está registrada	21			
			El Pantanal	De hecho, 2008	13			
			Taracoa	De hecho, 1991	200			
			El Descanso	Jurídico - MAGAP	46			
			Precooperativa Voluntad de	De hecho	7			

PROVINCIA	CANTÓN	PARROQUIA	LOCALIDAD	SITUACIÓN LEGAL	Nº DE VIVIENDAS PERMANENTES	TOTAL DE VIVIENDAS POR PARROQUIA	TOTAL DE ENCUESTAS REALIZADAS POR PARROQUIA	PORCENTAJE FRENTE AL UNIVERSO POR PARROQUIA
			Dios					
		Nuevo Paraíso	Unión Chimborazo	De hecho, 1980	200	200	19	9,50%
		Dayuma	El Cóndor	Jurídico, IERAC	41	1329	85	6,40%
			Nueva Unión	De hecho	92			
			San Pedro	Comuna de propietarios individuales (de hecho)	80			
			Dayuma	De hecho, 1969	740			
			Virgen del Cisne	Jurídico, MIES, 2012	38			
			Auca Sur (María Auxiliadora)	De hecho, 2003	15			
			Tiputini	De hecho	37			
			El Cristal	De hecho	25			
			Saar Entsa	Jurídico - CODENPE, 1980	35			
			24 de Mayo	De hecho, 2003	13			
			Rumipamba	Jurídica - MAGAP, 1983	60			
			Tres de Mayo	De hecho, 1985	17			
			El Puma	De hecho, 1984	44			
			El Esfuerzo Amazónico	De hecho, 1987	70			
		El Azuay	De hecho, 1987	22				
		La Belleza	El Higuerón	De hecho, 1999	25	157	46	29,30%
			Sol Naciente	De hecho	54			

PROVINCIA	CANTÓN	PARROQUIA	LOCALIDAD	SITUACIÓN LEGAL	Nº DE VIVIENDAS PERMANENTES	TOTAL DE VIVIENDAS POR PARROQUIA	TOTAL DE ENCUESTAS REALIZADAS POR PARROQUIA	PORCENTAJE FRENTE AL UNIVERSO POR PARROQUIA
			Ayuruno	De hecho, 1991	20			
			Sumak Allpa	De hecho, 2012	6			
			Omaguas Eloy Alfaro	Jurídico - CODENPE	40			
			Bocana del Suno	De hecho	12			
		San José de Guayusa	Las Minas de Huataraco	De hecho	50	50	12	24,00%
		Inés Arango	Valle Hermoso	De hecho, 1985	34	337	55	16,32%
			Ciudad Blanca	De hecho	50			
			El Guayacán	De hecho, 1985	42			
			La Western	De hecho, 1982	90			
			Valle de los Aucas	De hecho, 1998	16			
	La Andina		De hecho, 1983	56				
	Orellana	El Dorado	San Vicente Ferrer	Jurídico, MIES	45	110	9	8,18%
			Seis de Octubre	Propietarios individuales (no reconocidos)	25			
			El Carmen	De hecho, 1978	40			
	Loreto	Puerto Murialdo	Puerto Murialdo	De hecho	65	291	83	28,52%
			Puerto El Sol	De hecho	35			
			Omaguas Turupunta	Jurídico - CODENPE	18			
			Centro Huino	De hecho	53			
			Bajo Huino	De hecho	120			
	Joya de los	Joya de los	Mariscal Sucre	De hecho, 1974		622	53	8,52%

PROVINCIA	CANTÓN	PARROQUIA	LOCALIDAD	SITUACIÓN LEGAL	Nº DE VIVIENDAS PERMANENTES	TOTAL DE VIVIENDAS POR PARROQUIA	TOTAL DE ENCUESTAS REALIZADAS POR PARROQUIA	PORCENTAJE FRENTE AL UNIVERSO POR PARROQUIA
	Sachas	Sachas	Brisas del Jivino	De hecho, 1991				
			La Florida	De hecho, 1980				
			Valladolid	De hecho	300			
			La Parker	De hecho, 2013	180			
			Pimampiro	Jurídico, IERAC, 1976	142			
			La Independencia	Jurídico, IERAC				
			San Agustín	Jurídico, CODENPE, AM 1015, 2008				
			San Antonio	Jurídico, IERAC				
			Selva Alegre	De hecho				
		Enokanqui	Nueva Jerusalén	De hecho	90	387	33	8,53%
			Sultana del Oriente	Jurídico, Consejo Provincial, 2011	45			
			Enokanqui	Jurídico, AM 996	100			
			Unión y Progreso	De hecho, 1983	80			
			La Ponderosa	De hecho, 1988	15			
			Reina del Oriente	De hecho	57			
		Lago San Pedro	Unión Lojana	De hecho, 1984	30	30	5	16,67%
		San Sebastián del Coca	Comuna Huataraco	Jurídico, MAGAP, AM 0023, 1977	116	131	12	9,16%
			Pucuna 13	De hecho, 1998	15			
		San Carlos	Luz de América	Jurídica - MAGAP	21	438	47	10,73%

PROVINCIA	CANTÓN	PARROQUIA	LOCALIDAD	SITUACIÓN LEGAL	Nº DE VIVIENDAS PERMANENTES	TOTAL DE VIVIENDAS POR PARROQUIA	TOTAL DE ENCUESTAS REALIZADAS POR PARROQUIA	PORCENTAJE FRENTE AL UNIVERSO POR PARROQUIA
			Los Fundadores	De hecho	29			
			San Carlos	Jurídico, MBS, 1988	160			
			12 de Octubre	De hecho, 2000	23			
			24 de Noviembre	Jurídico, MIES, 2003	43			
			Bella Unión del Napo	De hecho	162			
		Tres de Noviembre	Unión Alamoreña	De hecho, 1978	77	273	17	6,23%
			Doce de Febrero	Jurídico, MIES	60			
			Tres de Noviembre	De hecho, 1977	80			
			El Porvenir	De hecho, 1984	56			
			Total encuestas Zona 3			4144	511	12,33%

Fuente: Levantamiento de información de campo, Cardno, Noviembre - Diciembre 2013

Elaboración: Cardno, Enero 2014

### 3.5.4 Aspectos Demográficos

A continuación se presenta tanto la información descargada del INEC como la información recopilada durante la fase de campo en cada una de las comunidades que intersecan con el proyecto.

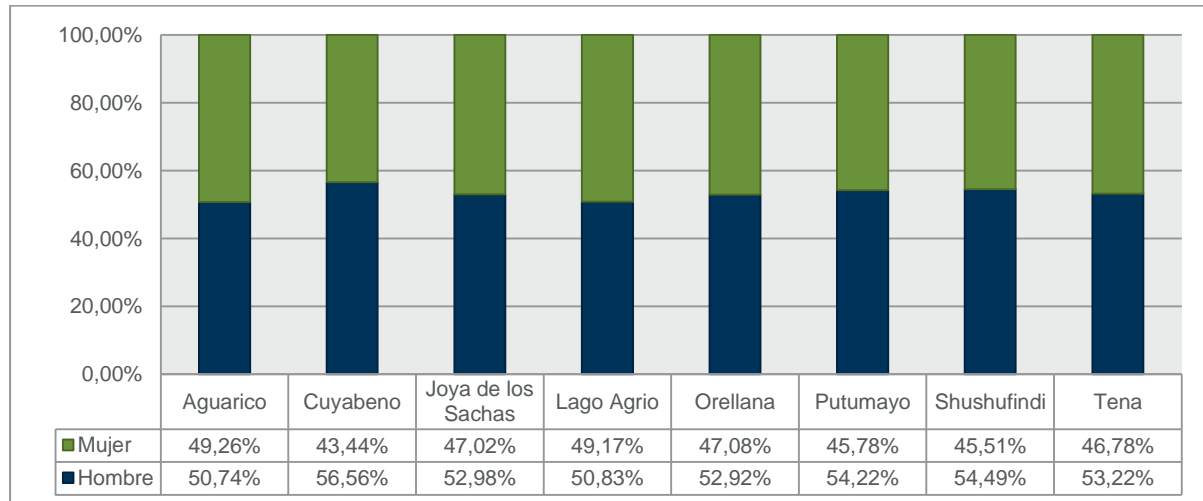
La información del INEC y SIISE presentada en el presente capítulo corresponde a la información de cada uno de los cantones que intersecan con el área de estudio; sin embargo, en el Anexo B Respaldos Línea Base, B.4 componente Social se encuentran los cuadros de cada aspecto socioeconómico, representando las características individuales de cada una de las parroquias que intersecan con el proyecto, divididas de acuerdo al cantón al que pertenecen.

Con respecto a la información levantada en campo mediante encuestas a hogares, a continuación se presenta un resumen de los aspectos socioeconómicos de cada una de las comunidades del área de estudio agrupadas de acuerdo a las zonas con las que trabaja Petroamazonas EP. En el Anexo B Respaldos Línea Base, B.4 componente Social se puede encontrar la información de las comunidades del proyecto agrupadas de acuerdo a las parroquias a las que pertenecen, mismas que a su vez se encuentran agrupadas de acuerdo a la zona a la que pertenecen.

#### 3.5.4.1 Composición de la Población por Edad y Sexo

Según la información disponible del último censo de población realizado en el 2010 por el INEC, la provincia de Sucumbíos cuenta con una población de 176.472 habitantes en sus siete cantones, de los cuales 92.848 son hombres y 83.624 mujeres. En la actualidad la provincia de Orellana cuenta con una población de 136.396 habitantes, de los cuales 64.266 pertenecen al grupo de las mujeres y 72.130 son hombres.

En los cantones del área de estudio se observa que en su totalidad hay una predominancia de población masculina sobre la femenina.

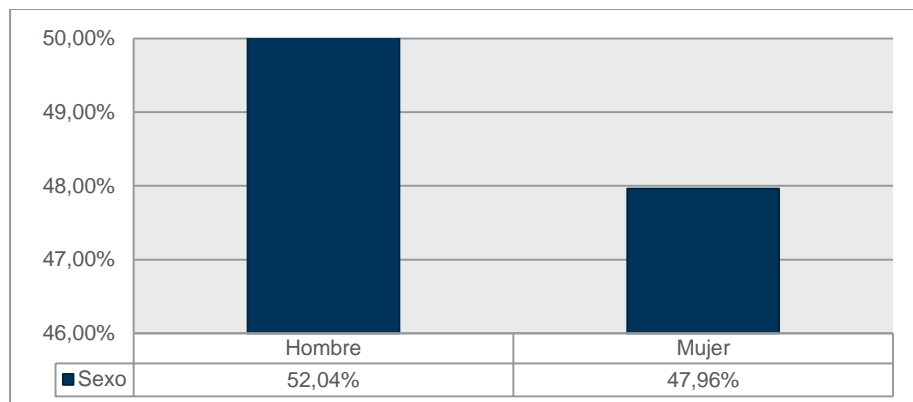


**Figura 3-2 Población por Sexo de los Cantones del Área de Influencia**

Fuente: (INEC, 2010)

Elaboración: Cardno, Enero 2014

La estructura poblacional de las comunidades de la Zona 1 del área de estudio guarda relación con las localidades rurales agrícolas; en general, se identifica predominio masculino en un 52,04% frente al femenino 47,96%, el cual es consistente con los porcentajes cantonales.

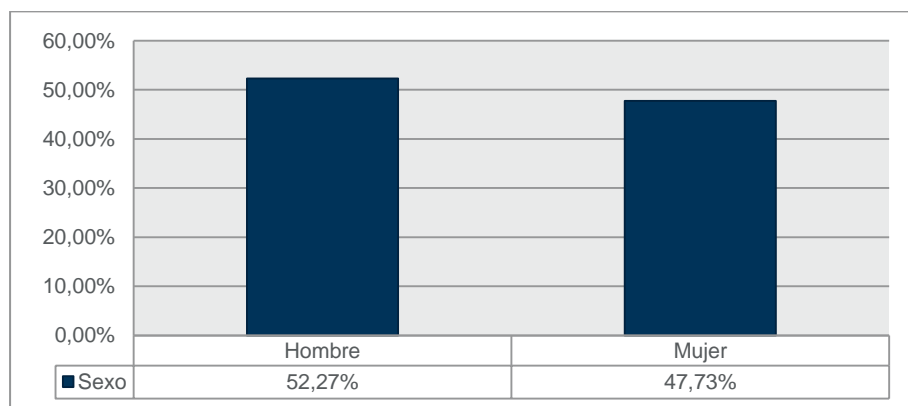


**Figura 3-3 Población por Sexo en las Comunidades de la Zona 1 del Área de Estudio**

Fuente: Levantamiento de información de campo, Cardno, Noviembre - Diciembre 2013

Elaboración: Cardno, Enero 2014

En las comunidades de la Zona 2 del área de estudio se observa que la distribución de la población por sexo existe predominancia de la población masculina sobre la femenina. En general, el porcentaje de población masculina es del 52,27% y la femenina alcanza el 47,73

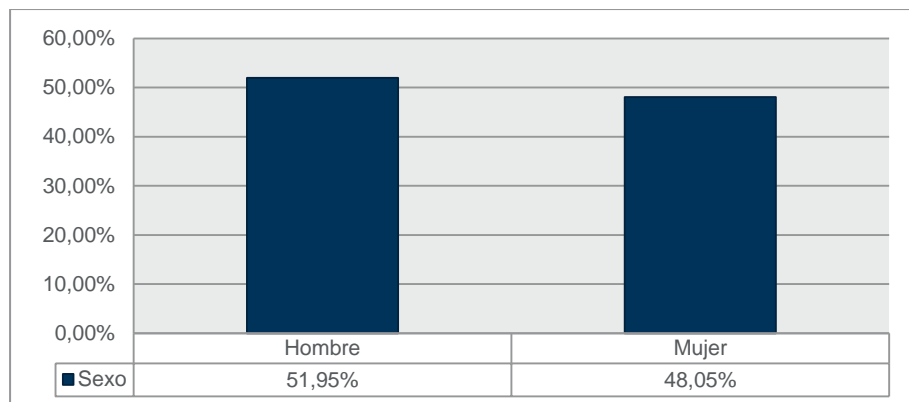


**Figura 3-4 Población por Sexo en las Comunidades de la Zona 2 del Área de Estudio**

Fuente: Levantamiento de información de campo, Cardno, Noviembre - Diciembre 2013

Elaboración: Cardno, Enero 2014

Al igual que en las zonas anteriores, la Zona 3 del área de estudio contiene predominio masculino en un 51,95% frente al femenino 48.05%.



**Figura 3-5 Población por Sexo en las Comunidades de la Zona 3 del Área de Estudio**

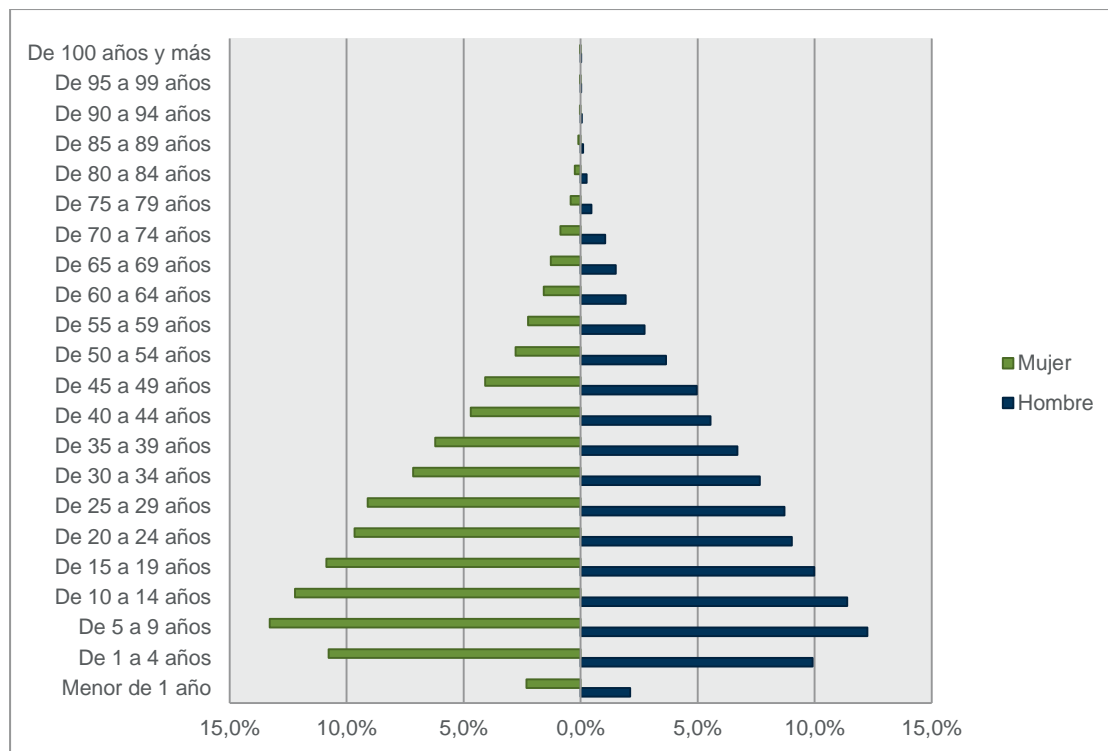
Fuente: Levantamiento de información de campo, Cardno, Noviembre - Diciembre 2013

Elaboración: Cardno, Enero 2014

### 3.5.4.2 Pirámides Poblacionales

La edad y el sexo son las características más básicas de una población y su estructura puede influenciar en los aspectos demográficos y socioeconómicos y puede ser representada para una mejor visualización en pirámides poblacionales que reflejan distintas dinámicas demográficas. En las poblaciones de alta fecundidad hay un mayor número de personas en las edades menores y, por lo tanto, la base de la pirámide es ancha; en este caso la población es expansiva. En cambio, en las poblaciones de baja fecundidad hay menos personas en edades menores y la población es constrictiva. La población es estacionaria cuando presenta aproximadamente un igual número de personas en todos los grupos de edad, con una reducción paulatina en las edades mayores, y ocurre en aquellas poblaciones que han tenido una fecundidad constantemente baja.

De acuerdo a la información del INEC, en los cantones ubicados en el área de estudio, se observa una composición piramidal similar con base amplia, lo que muestra que hay una alta fecundidad y que son poblaciones expansivas. La distribución poblacional por grupos etarios concentra la mayor cantidad de población tanto en hombres como mujeres en el grupo de 1 a 14 años, con ello se observa que la caracterización de la composición generacional se apega a las cifras nacionales, no obstante con los cambios socioculturales que se están experimentando la tendencia avanzará hacia los grupos de edad adulta. Esta tendencia se aprecia mejor en la figura a continuación.

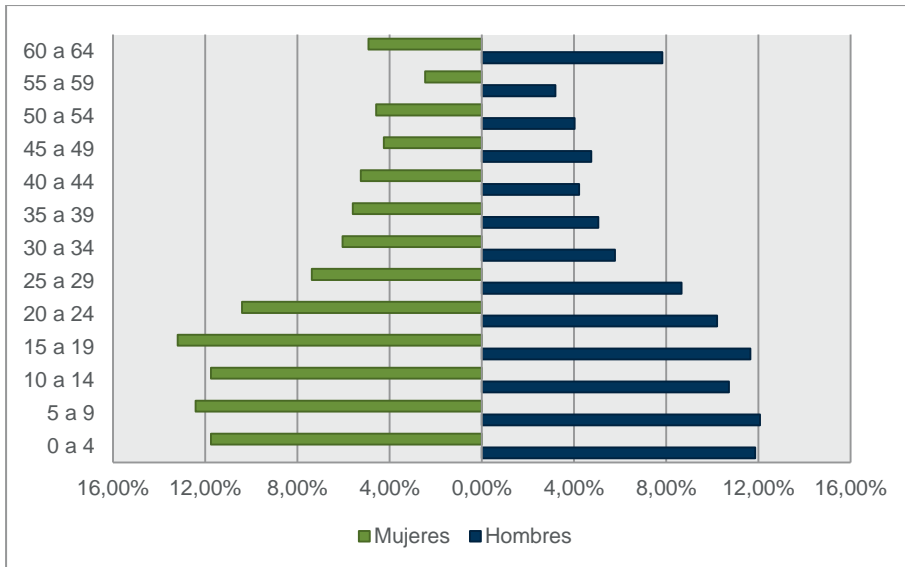


**Figura 3-6 Población por Sexo de los Cantones del Área de Estudio**

Fuente: (INEC, 2010).

Elaboración: Cardno, Enero 2014

En términos de organización demográfica por edad y sexo, al unificar las comunidades de la Zona 1 del área de influencia se observa una pirámide poblacional de tipo expansiva, en donde se evidencia un leve predominio de la población masculina. Como referencia, es importante considerar que el 56,49% de hombres y el 59,51% de mujeres son menores 24 años; además, el rango de 5 a 9 años es donde se evidencia más predominio poblacional, en el caso masculino; en el femenino el rango que sobresale es de 15 a 19 años.

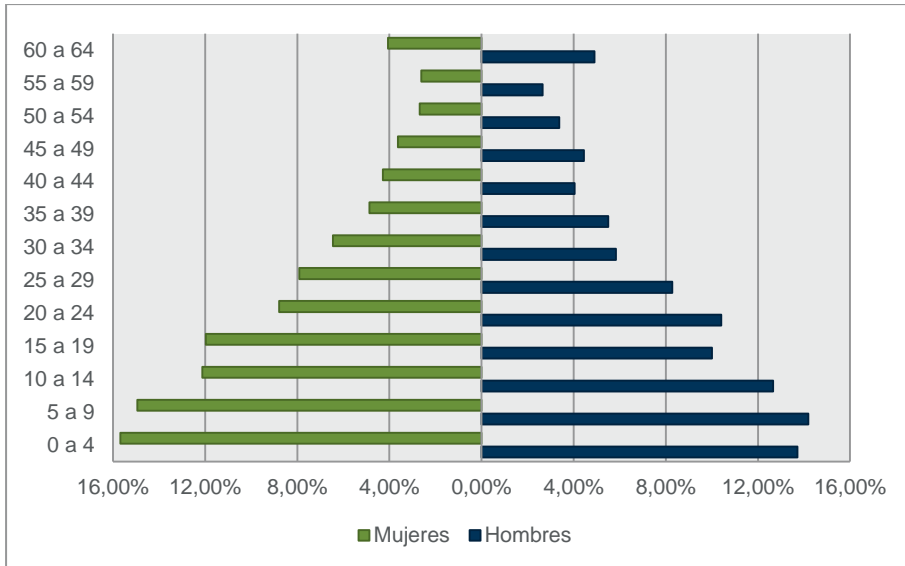


**Figura 3-7 Pirámide Poblacional en las Comunidades de la Zona 1 del Área de Estudio**

Fuente: Levantamiento de información de campo, Cardno, Noviembre - Diciembre 2013

Elaboración: Cardno, Enero 2014

Unificando las comunidades de la Zona 2 del área de estudio arrojan una pirámide poblacional general de tipo expansiva con ligero predominio masculino; en esta el 60,97% de hombres y 63,50% de mujeres son menores de 24 años. El rango de 5 a 9 años en los hombres y de 0 a 4 años en las mujeres son los predominantes.

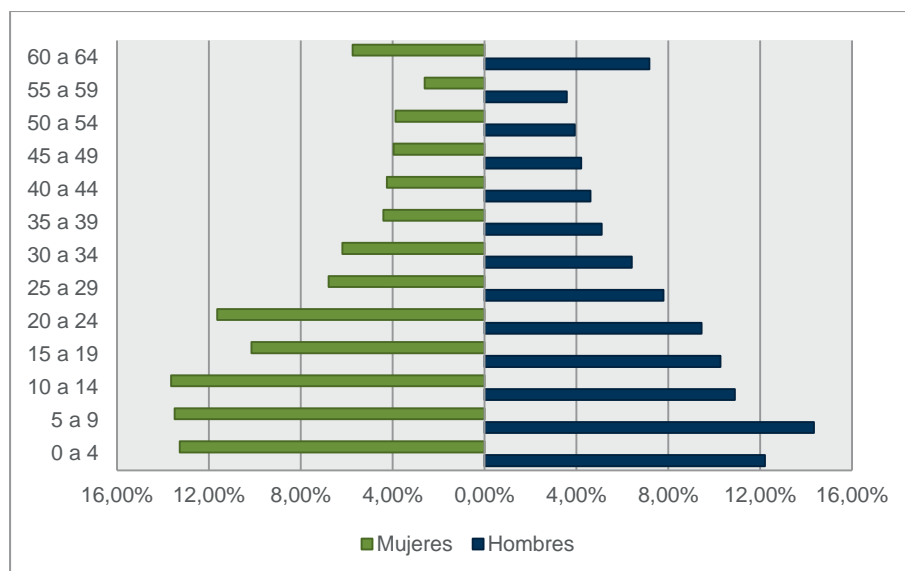


**Figura 3-8 Pirámide Poblacional en las Comunidades de la Zona 2 del Área de Estudio**

Fuente: Levantamiento de información de campo, Cardno, Noviembre - Diciembre 2013

Elaboración: Cardno, Enero 2014

Al consolidar las comunidades de la Zona 3 del área de estudio se origina una pirámide poblacional general de tipo expansiva con leve predominio masculino, en la cual el 57,17% de hombres y 62,19% de mujeres son menores de 24 años. El rango que predomina en el caso de los hombres va de 5 a 9 años y en las mujeres de 10 a 14 años.



**Figura 3-9 Pirámide Poblacional en las Comunidades de la Zona 3 del Área de Estudio**

Fuente: Levantamiento de información de campo, Cardno, Noviembre - Diciembre 2013

Elaboración: Cardno, Enero 2014

### 3.5.4.3 Tasa de Crecimiento de la Población

La información estadística muestra que existe un descenso progresivo en el ritmo de crecimiento nacional, ya que la tasa de crecimiento en el período intercensal 1990 – 2001 por cantón aumento, mientras que para el período 2001-2010 la tasa de crecimiento disminuyo significativamente.

En la siguiente tabla se presenta una comparación respecto al crecimiento poblacional de los dos últimos períodos intercensales de las parroquias que intersecan con el área en que se desarrollará el proyecto. En algunas parroquias no se cuenta con información de la población de un periodo intercensal, por lo que no es posible calcular la tasa de crecimiento poblacional en dichas parroquias.

**Tabla 3-5 Tasa de Crecimiento del Área de Estudio**

ID	PROVINCIA	CANTÓN	PARROQUIA	TASA DE CRECIMIENTO POBLACIONAL	
				1990 - 2001	2001 - 2010
1	Napo	Tena	Chontapunta	-1,03%	0,67%
2	Orellana	Aguarico	Capitán Augusto Rivadeneira	1,83%	0,70%
3			Cononaco	Nd	Nd
4		La Joya De Los Sachas	Enokanqui	3,52%	-9,45%
5			La Joya De Los Sachas	4,75%	-21,64%
6			Pompeya	1,39%	-3,13%
7			San Carlos	3,68%	0,09%
8			San Sebastián Del Coca	7,24%	-1,51%
9			Tres De Noviembre	Nd	Nd
10			Unión Milagreaña	Nd	Nd
11			Orellana	Alejandro Labaka	Nd

ID	PROVINCIA	CANTÓN	PARROQUIA	TASA DE CRECIMIENTO POBLACIONAL	
				1990 - 2001	2001 - 2010
12			Dayuma	8,73%	-6,88%
13			El Dorado	Nd	Nd
14			El Edén	Nd	Nd
15			Inés Arango (Cab. En Western)	Nd	Nd
16			La Belleza	Nd	Nd
17			Nuevo Paraíso (Cab. En Unión )	Nd	Nd
18			Puerto Francisco De Orellana (El Coca)	4,98%	6,02%
19			San Jose De Guayusa	Nd	Nd
20			Taracoa (Nueva Esperanza: Yuca)	Nd	Nd
21	Sucumbíos	Cuyabeno	Aguas Negras	Nd	Nd
22			Tarapoa	4,18%	0,20%
23		Lago Agrio	Dureno	-8,04%	-1,01
24			El Eno	Nd	Nd
25			Nueva Loja	4,06%	4,10%
26			Pacayacu	Nd	Nd
27		Putumayo	Palma Roja	3,38%	3,08%
28			Santa Elena	0,70%	11,20%
29		Shushufindi	Limoncocha	0,88%	6,44%
30			Pañacocha	15,56%	-3,77%
31			San Pedro De Los Cofanes	3,23%	2,98%
32			San Roque (Cab. En San Vicente)	13,86%	2,92%
33			Shushufindi	5,07%	3,65%
34			Siete De Julio	3,80%	1,90%

Fuente: (INEC, 2010)

Elaboración: Cardno, Enero 2014

#### 3.5.4.4 Densidad Demográfica

La densidad demográfica expresa la cantidad de habitantes promedio asentados sobre una extensión determinada de territorio; conjuntamente muestra el patrón de asentamiento de la población y el aprovechamiento del espacio físico. El Ecuador presenta una de las tasas más altas de densidad poblacional de América del Sur, esto es 56,5 habitantes/km<sup>2</sup>.

La siguiente tabla presenta la densidad demográfica de las parroquias del área de influencia del proyecto:

**Tabla 3-6 Densidad Demográfica del Área de Estudio**

PROVINCIA	CANTÓN	ID	PARROQUIA	POBLACIÓN	EXTENSIÓN TERRITORIAL (KM <sup>2</sup> )	DENSIDAD DEMOGRÁFICA (HAB/KM <sup>2</sup> )	
Napo	Tena	1	Chontapunta	6687	975	6,86	
Orellana	Aguarico	2	Capitán Augusto Rivadeneira	701	935	0,75	
		3	Cononaco	519	6560	0,08	
		La Joya De Los Sachas	4	Enokanqui	2362	76	31,08
	5		La Joya De Los Sachas	17934	196	91,50	
	6		Pompeya	1204	98	12,29	
	7		San Carlos	2846	134	21,24	
	8		San Sebastián Del Coca	3353	283	11,85	
	9		Tres De Noviembre	3138	124	25,31	
	10		Unión Milagreña	2900	137	21,17	
	Orellana	Orellana	11	Alejandro Labaka	1237	975	1,27
			12	Dayuma	6298	1231	5,12
			13	El Dorado	1639	133	12,32
			14	El Edén	900	864	1,04
			15	Inés Arango (Cab. En Western)	3038	1467	2,07
			16	La Belleza	4133	608	6,80
			17	Nuevo Paraíso (Cab. En Unión )	2717	305	8,91
			18	Puerto Francisco De Orellana (El Coca)	45163	1337	33,78
			19	San Jose De Guayusa	1951	459	4,25
			20	Taracoa (Nueva Esperanza: Yuca)	2616	412	6,35
	Sucumbíos	Cuyabeno	21	Aguas Negras	1463	455	3,22
22			Tarapoa	5278	1134	4,65	
Lago Agrio		23	Dureno	2756	251	10,98	
		24	El Eno	6636	445	14,91	
		25	Nueva Loja	57727	327	176,54	
		26	Pacayacu	8249	874	9,44	
Putumayo		27	Palma Roja	3954	1154	3,43	

PROVINCIA	CANTÓN	ID	PARROQUIA	POBLACIÓN	EXTENSIÓN TERRITORIAL (KM <sup>2</sup> )	DENSIDAD DEMOGRÁFICA (HAB/KM <sup>2</sup> )
		28	Santa Elena	1994	515	3,87
	Shushufindi	29	Limoncocha	6817	599	11,38
		30	Pañacocha	860	632	1,36
		31	San Pedro De Los Cofanes	3326	71	46,85
		32	San Roque (Cab. En San Vicente)	3136	644	4,87
		33	Shushufindi	26376	449	58,74
		34	Siete De Julio	3813	124	30,75

Fuente: (INEC, 2010), (Gobierno Autónomo Descentralizado Cantonal Joya de los Sachas, 2012) (Gobierno Autónomo Descentralizado Cantonal Orellana, 2012), Elaboración: Cardno ENTRIX, Septiembre 2013

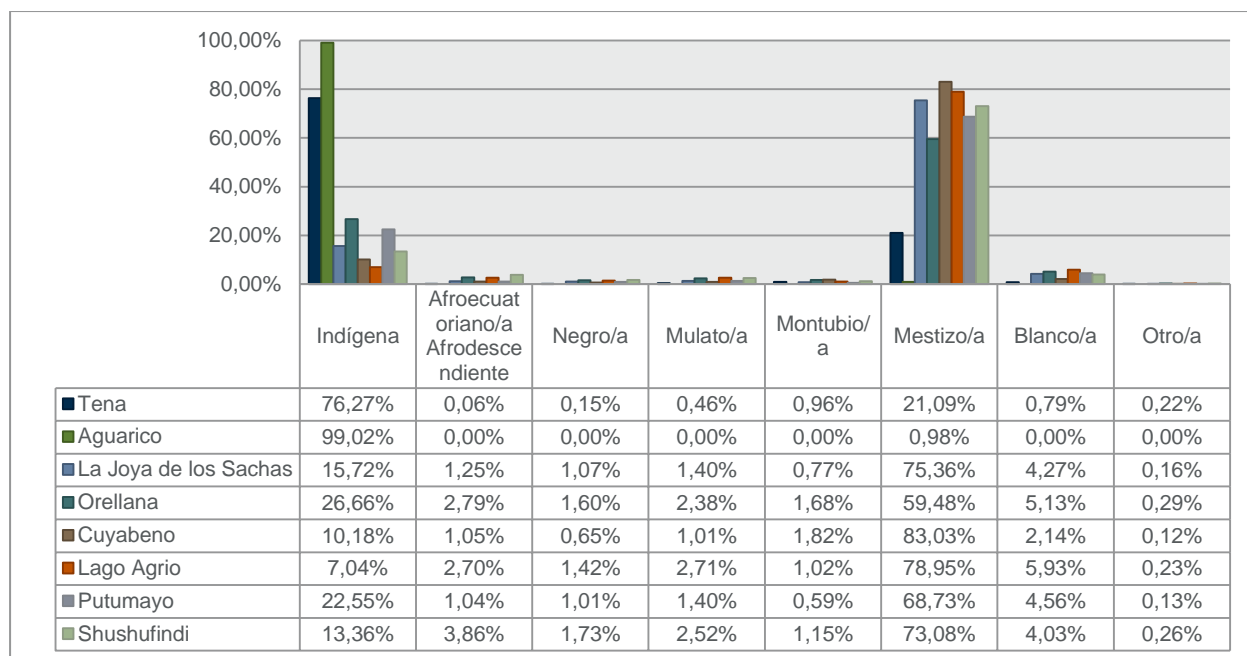
#### 3.5.4.5 Etnicidad

Según Plant, los pueblos originarios abarcan diversos grupos sociales con una “identidad social y cultural diferenciada de la sociedad dominante que los expone a estar desaventajados en el proceso de desarrollo” (Plant, en Etnicidad y Censos, 2002). Esta concepción da el término más amplio para comprender lo que significa etnicidad o adscripción étnica. En forma complementaria, instituciones como la Organización Internacional del Trabajo (OIT) y la Organización de Estados Americanos (OEA) señalan que la continuidad de rasgos culturales y lingüísticos propios, así como la auto identificación o reconocimiento de sí, son criterios fundamentales para establecer el carácter indígena de ciertos grupos sociales específicos (Deruyttere, en Etnicidad y Censos, 2002).

Dichos rasgos constituyen, a la vez, parte de los criterios básicos de etnicidad, lo cual permite establecer una relación conceptual entre “situación indígena” y “situación étnica”. En el Ecuador, se ha incorporado en la Constitución el reconocimiento del carácter multiétnico y pluricultural de la población.

En el Ecuador, la autodefinition étnica como mestizos (igual al 75,00%) es la que mayor porcentaje poblacional registra, seguida por indígenas (13,40%), afro-descendientes (5,90%) y blancos (4,50%) (INEC; 2010). En los cantones del área de estudio se repite esta tendencia, en que la población mestiza representa la mayoría con aproximadamente el 64%, seguida por la indígena con 19%.

La tabla a continuación presenta los porcentajes de la autodefinition étnica por género en los ocho cantones del área de estudio. En esta se observa que la mayoría se identifica como mestizo, sin embargo en las parroquias del cantón Aguarico y Tena la población se identifica principalmente como indígenas.

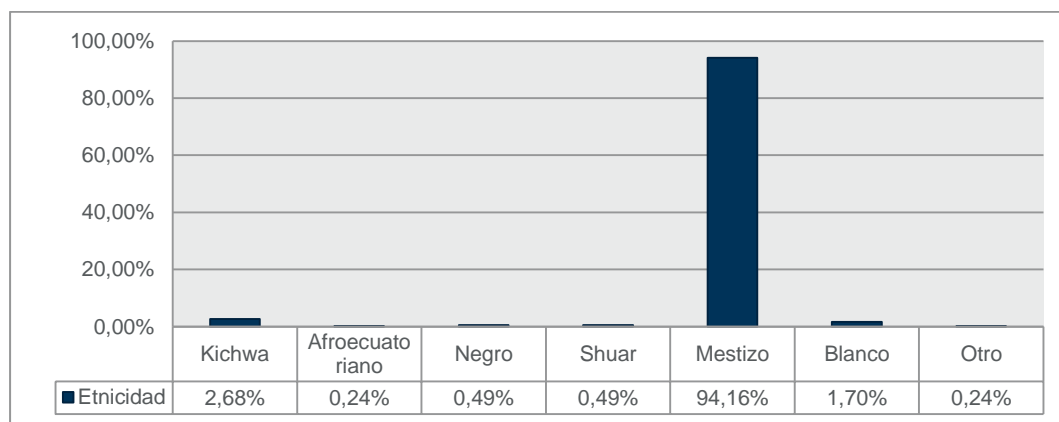


**Figura 3-10 Autodefinición Étnica de la población de los Cantones del Área de Estudio**

Fuente: (INEC, 2010).

Elaboración: Cardno, Enero 2014

De los formularios aplicados en los hogares de las comunidades de la Zona 1 del área de estudio, se evidencia que la mayoría de su población se identifica como mestiza en un 94,16%; un pequeño porcentaje 2,68% se reconoce como Kichwa y 1,70% como blanco.

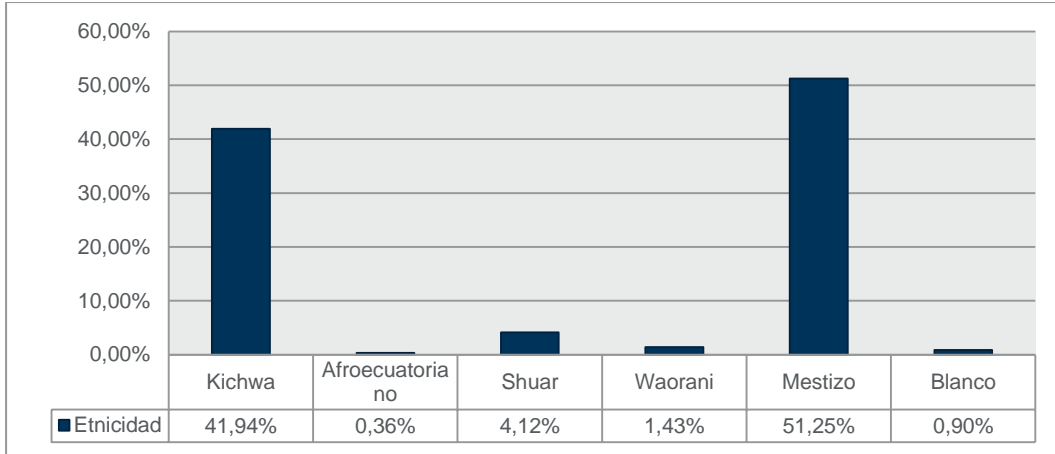


**Figura 3-11 Autodefinición Étnica en las Comunidades de la Zona 1 del Área de Estudio**

Fuente: Levantamiento de información de campo, Cardno, Noviembre - Diciembre 2013

Elaboración: Cardno, Enero 2014

La Zona 2 del área de estudio está compuesta por un importante número de comunidades indígenas; es así que, su población mayoritariamente se autoidentifica como mestiza en un 51,25% y como Kichwa en un 41,94%; un pequeño porcentaje (4,12%) se autoidentifica como shuar.

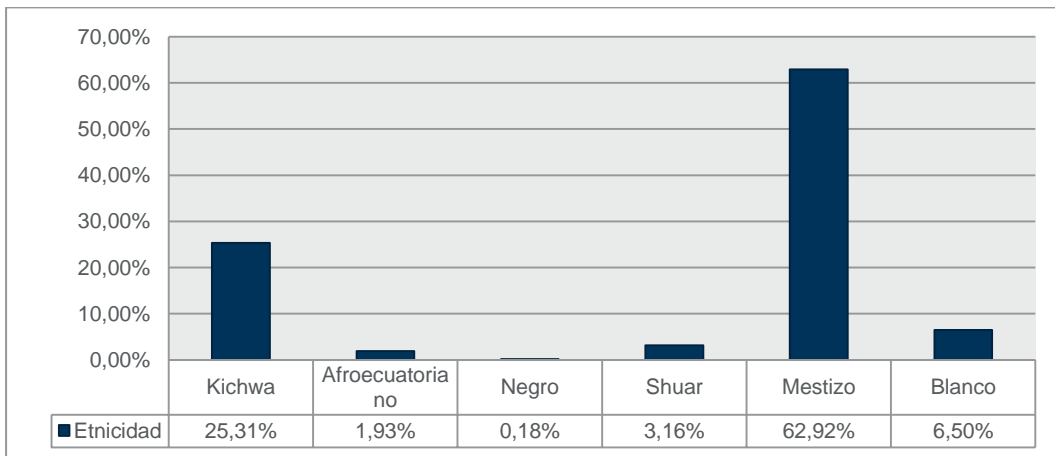


**Figura 3-12 Autodefinición Étnica en las Comunidades de la Zona 2 del Área de Estudio**

Fuente: Levantamiento de información de campo, Cardno, Noviembre - Diciembre 2013

Elaboración: Cardno, Enero 2014

En las comunidades de la Zona 3 del área de estudio, se evidencia que la mayoría de su población se identifica como mestiza en un 62,92% y Kichwa en un 25,31%; seguidos de población que se autoidentifica como blanca en un 6,50%.



**Figura 3-13 Autodefinición Étnica en las Comunidades de la Zona 3 del Área de Estudio**

Fuente: Levantamiento de información de campo, Cardno, Noviembre - Diciembre 2013

Elaboración: Cardno, Enero 2014

**3.5.4.6 Composición del Hogar**

Para la identificación de registros institucionales se toma la definición de hogar, el cual se considera está conformado por una persona o un grupo de personas que comparten el alojamiento y la comida; es decir, que lo conforman las personas que residen habitualmente –más de seis (6) meses en el último año respecto al momento de la toma de la información– en la misma vivienda o en parte de ella, que están unidas o no por lazos de parentesco, ya sea de consanguinidad o de afinidad y que cocinan en común para todos sus miembros.

Se ha definido al jefe del hogar como la persona que reside habitualmente en el hogar, reconocida como jefe por los demás miembros, ya sea por la naturaleza de sus responsabilidades, por el tipo de decisiones que toma, por prestigio, relación familiar o de parentesco, por razones económicas, o por

tradiciones sociales o culturales. De acuerdo a estas definiciones, se ha generado una tipología de núcleos familiares según las relaciones de parentesco, como lo muestra la tabla siguiente.

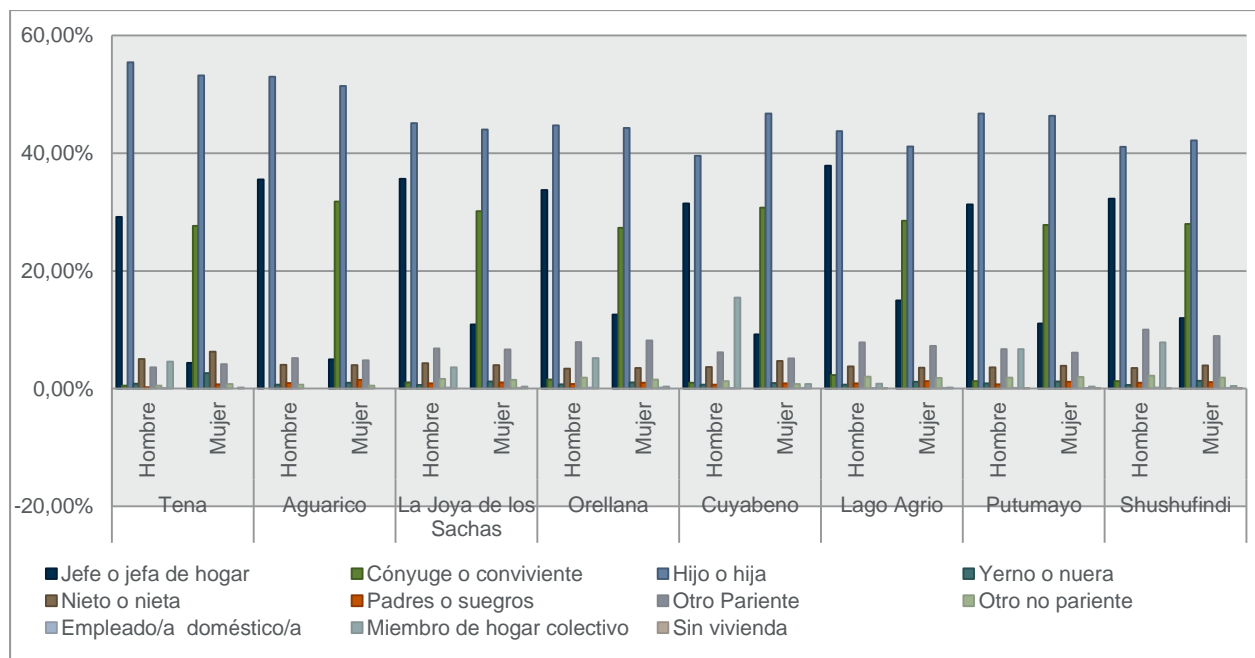
**Tabla 3-7 Tipología de Núcleos Familiares**

TIPO	CONFORMACIÓN	COMPONENTES RESIDENTES SEGÚN RELACIONES DE PARENTESCO
1	Unipersonal	Jefe
2	Nuclear simple incompleto	Jefe del núcleo u hogar e hijos, sin pareja
3	Nuclear simple completo	Jefe del núcleo o jefe del hogar y cónyuge, con o sin hijos solteros
4	Extenso simple completo	Jefe del núcleo o jefe del hogar con cónyuge y/o hijos solteros, y parientes o no parientes (no reconocidos como jefes de hogar) que no tengan ascendientes directos en el hogar o no conforman otro núcleo
5	Extenso simple incompleto	Jefe del núcleo o jefe de hogar sin cónyuge y/o hijos solteros y parientes solos, que no conforman otro núcleo

Fuente: Registro Social. Ministerio de Coordinación de Desarrollo Social, Octubre 2010

Elaboración: Cardno, Enero 2014

En los ocho cantones del área de estudio se observa que la composición de los hogares sigue la tendencia nacional, misma que guarda un patrón tradicional, donde el jefe del hogar es hombre, mientras que la mujer se registra mayoritariamente como cónyuge. Son hogares nucleados, simples y completos ya que en su mayoría están conformados por padres e hijos, con muy poca presencia de otros familiares o no parientes.

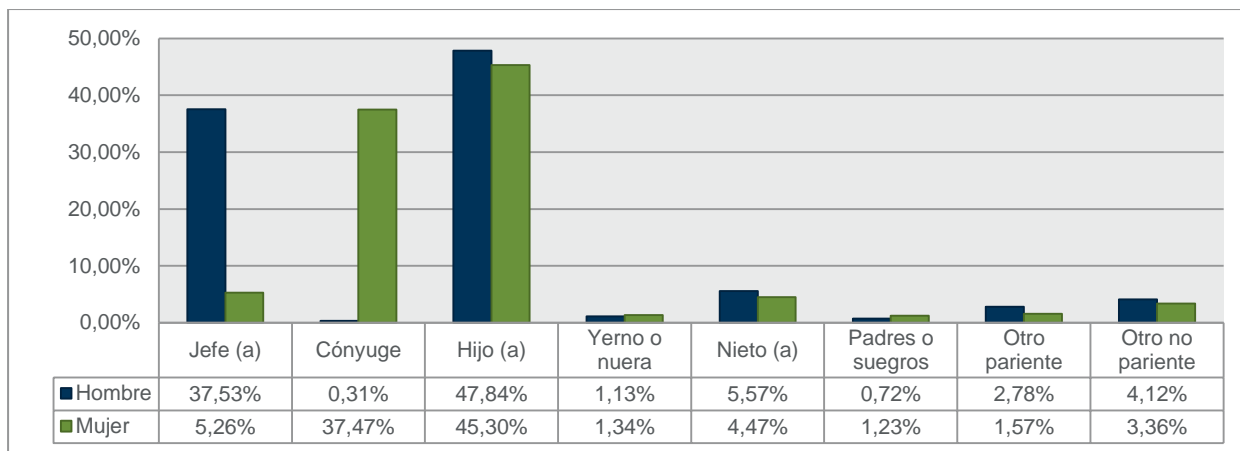


**Figura 3-14 Composición del Hogar en los Cantones del Área de Estudio**

Fuente: (INEC, 2010).

Elaboración: Cardno, Enero 2014

Los hogares encuestados en campo de la Zona 1 del área de estudio determinan que los jefes de hogar están representados en un alto, porcentaje por población masculina, mientras que las conyugues en su mayoría son mujeres. La mayor concentración de miembros del hogar se encuentra en los hijos, manteniendo la misma tendencia cantonal y nacional; representado por hogares tradicionales.

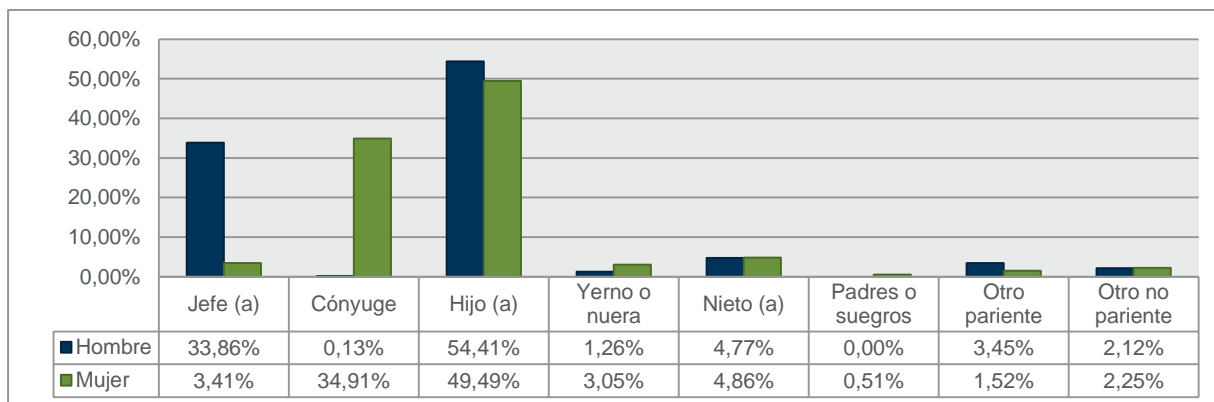


**Figura 3-15 Composición del Hogar en las Comunidades de la Zona 1 del Área de Estudio**

Fuente: Levantamiento de información de campo, Cardno, Noviembre - Diciembre 2013

Elaboración: Cardno, Enero 2014

En los hogares encuestados en campo de la Zona 2, la mayor concentración de miembros del hogar se encuentra en los hijos de esos hogares, en su mayoría los jefes de hogar son hombre y las conyuges mujeres; siguiendo la tendencia cantonal y nacional, representada por hogares tradicionales.

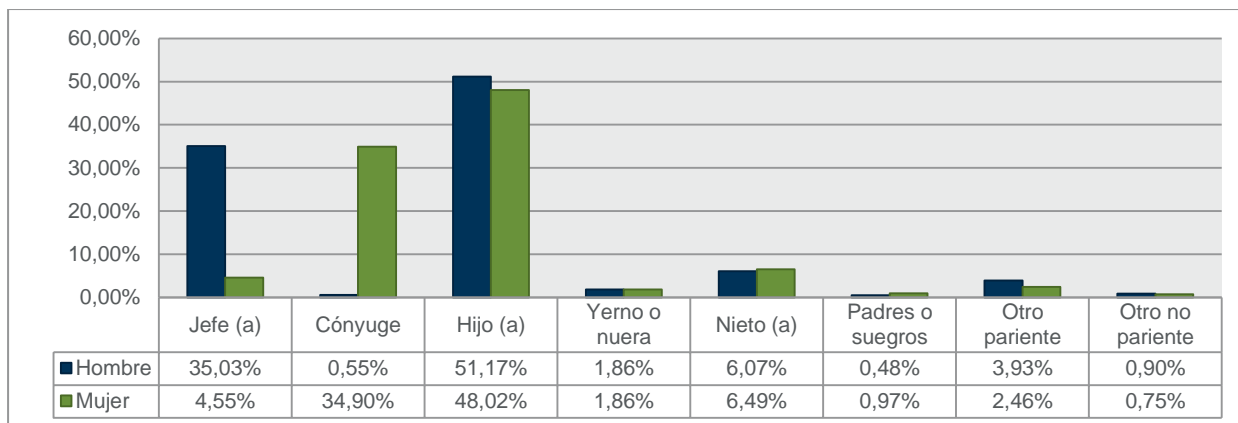


**Figura 3-16 Composición del Hogar en las Comunidades de la Zona 2 del Área de Estudio**

Fuente: Levantamiento de información de campo, Cardno, Noviembre - Diciembre 2013

Elaboración: Cardno, Enero 2014

En la Zona 3 del área de estudio, la mayor concentración de miembros del hogares está compuesta por los hijos, la población masculina en su mayoría son los jefes de hogar y las mujeres se concentran en su mayoría como conyuges.



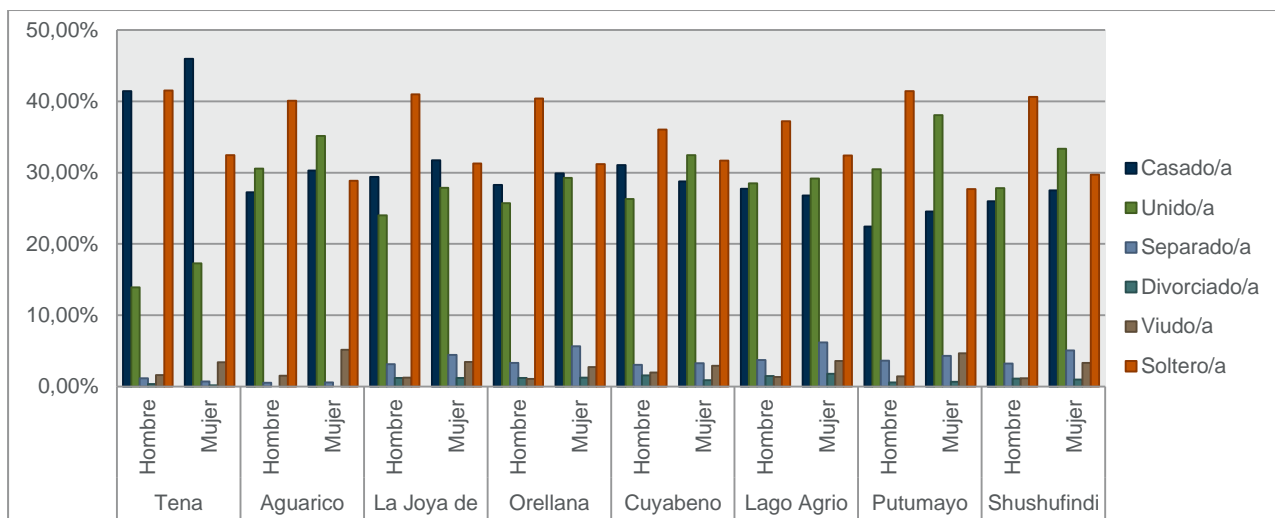
**Figura 3-17 Composición del Hogar en las Comunidades de la Zona 3 del Área de Estudio**

Fuente: Levantamiento de información de campo, Cardno, Noviembre - Diciembre 2013

Elaboración: Cardno, Enero 2014

### 3.5.4.7 Estado Civil

En la siguiente figura, con respecto al estado civil de la población de los cantones del área de estudio se observa que hay un mayor porcentaje de población masculina y femenina soltera, seguida por aquellos de estado civil casado. La siguiente figura muestra que aproximadamente el 25% y 30% de hombres y mujeres son casados mientras que entre el 35% y 40% de hombres y mujeres son solteros.

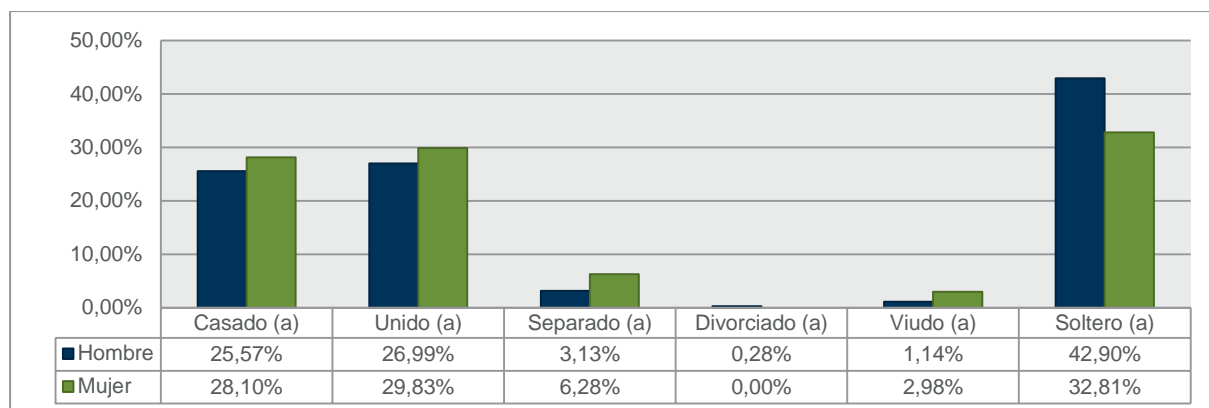


**Figura 3-18 Estado Conyugal en los Cantones del Área de Estudio**

Fuente: (INEC, 2010).

Elaboración: Cardno, Enero 2014

En los hogares encuestados en la Zona 1 de las comunidades influenciadas, la mayor concentración corresponde al grupo de solteros, coherente con los datos sobre el número de hijos que conforman los hogares de estas comunidades, seguido del grupo que se encuentran en unión libre y por los casados. La población de solteros contienen mayoría masculina; en tanto los casados y en unión libre, mayoría femenina, así se observa en la figura siguiente

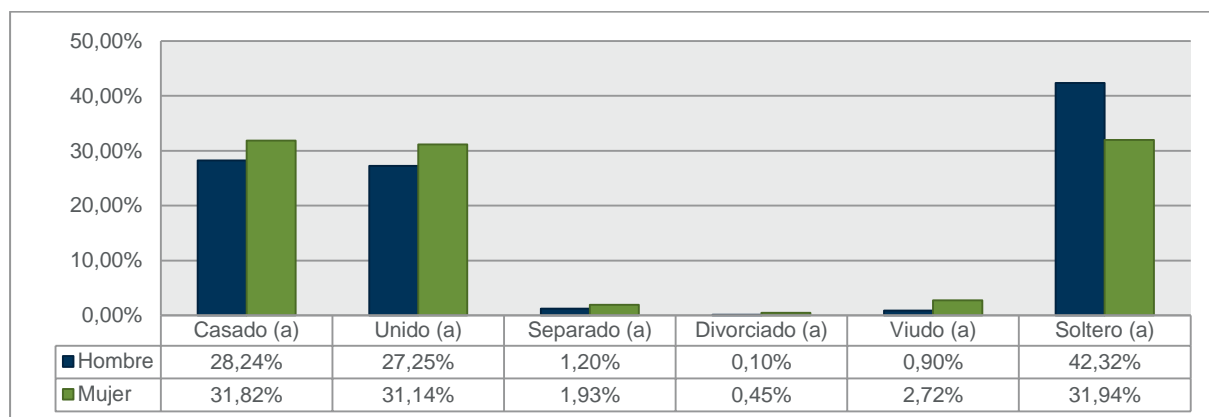


**Figura 3-19 Estado Conyugal en las Comunidades de la Zona 1 del Área de Estudio**

Fuente: Levantamiento de información de campo, Cardno, Noviembre - Diciembre 2013

Elaboración: Cardno, Enero 2014

Los hogares encuestados de la Zona 2 del área de estudio, contienen mayor concentración en el grupo de solteros, lo cual guarda coherencia con los datos sobre el número de hijos que conforman los hogares de estas comunidades, seguido del grupo de casados y unidos como se evidencia en la figura siguiente.

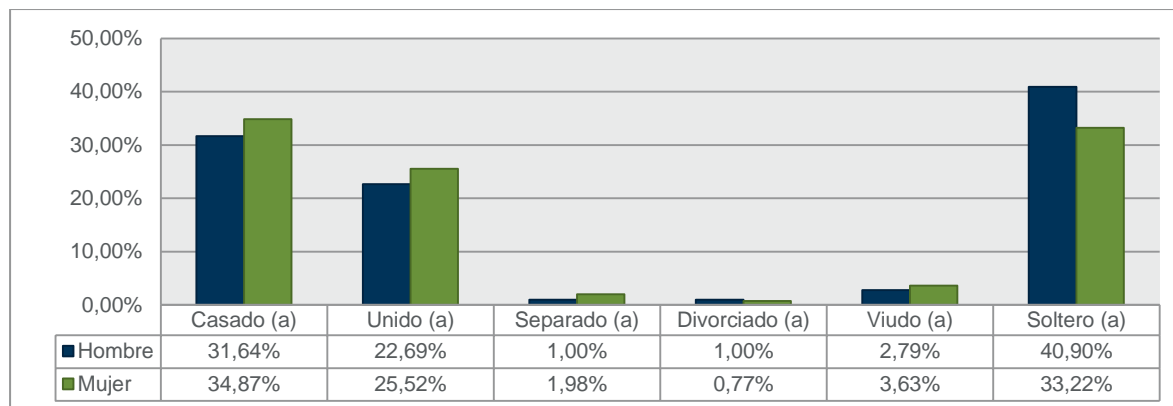


**Figura 3-20 Estado Conyugal en las Comunidades de la Zona 2 del Área de Estudio**

Fuente: Levantamiento de información de campo, Cardno, Noviembre - Diciembre 2013

Elaboración: Cardno, Enero 2014

En los hogares encuestados en campo de la Zona 3 del área de estudio, la mayor concentración corresponde al grupo de solteros, coherente con los datos sobre el número de hijos que conforman los hogares de las comunidades influenciadas, seguido del grupo de casados y en unión libre como se observa en la siguiente figura.



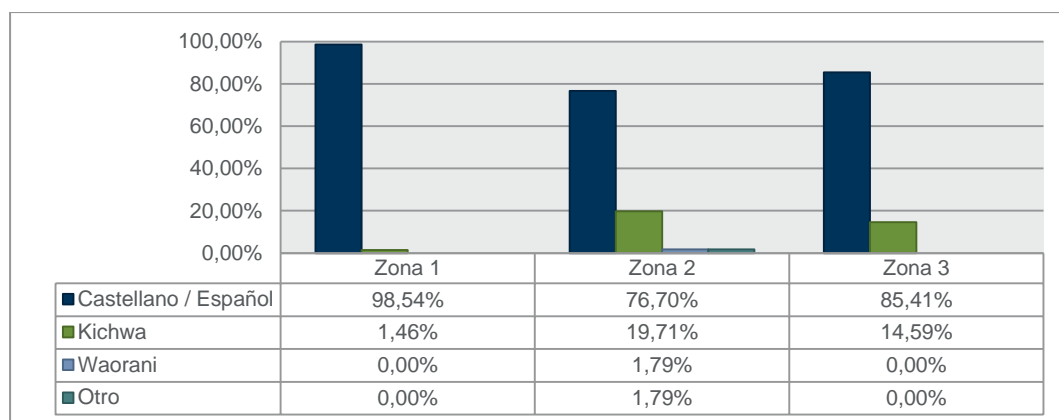
**Figura 3-21 Estado Conyugal en las Comunidades de la Zona 3 del Área de Estudio**

Fuente: Levantamiento de información de campo, Cardno, Noviembre - Diciembre 2013

Elaboración: Cardno, Enero 2014

### 3.5.4.8 Idioma

Adicionalmente, las encuestas realizadas en campo proporcionaron información sobre el idioma que se habla con más frecuencia en las comunidades de la Zona 1, 2 y 3 el área de estudio. La siguiente figura muestra que la mayoría de la población habla español o castellano como idioma principal en las tres zonas, en especial en la Zona 1; el segundo idioma principal en estas zonas es el Kichwa.



**Figura 3-22 Idioma Hablado en las Comunidades de las Zonas del Área de Estudio**

Fuente: Levantamiento de información de campo, Cardno, Noviembre - Diciembre 2013

Elaboración: Cardno, Enero 2014

### 3.5.4.9 Inmigración y Migración

#### 3.5.4.9.1 Inmigración – Lugar de Origen

El fenómeno de la inmigración a la Amazonía ecuatoriana, tiene dos fuentes, la primera propiciada por el Instituto Ecuatoriano de Reforma Agraria y Colonización (IERAC), posteriormente, Instituto Nacional de Desarrollo Agrario (INDA), que incentivó lo que denominó ocupación de “tierras baldías” otorgándoles a los ocupantes fincas de aproximadamente 50 hectáreas. Otro de los atractivos para los colonos y migrantes en general fue la explotación petrolera que inició en los años 70s, convirtiéndose en una importante fuente de trabajo que atrajo a cientos de obreros y especialistas alrededor de cuyas necesidades se formaron ciudades y poblados.

La población de los cantones del área de estudio está compuesta, en promedio, principalmente por personas oriundas de la misma provincia a la que pertenecen, especialmente porque han nacido en ésta, correspondiendo en su mayoría a la población joven que se observó en la pirámide poblacional. Seguidamente resaltan los porcentajes de inmigrantes provenientes de varias provincias como: Napo Loja, entre otras, incluso del exterior.

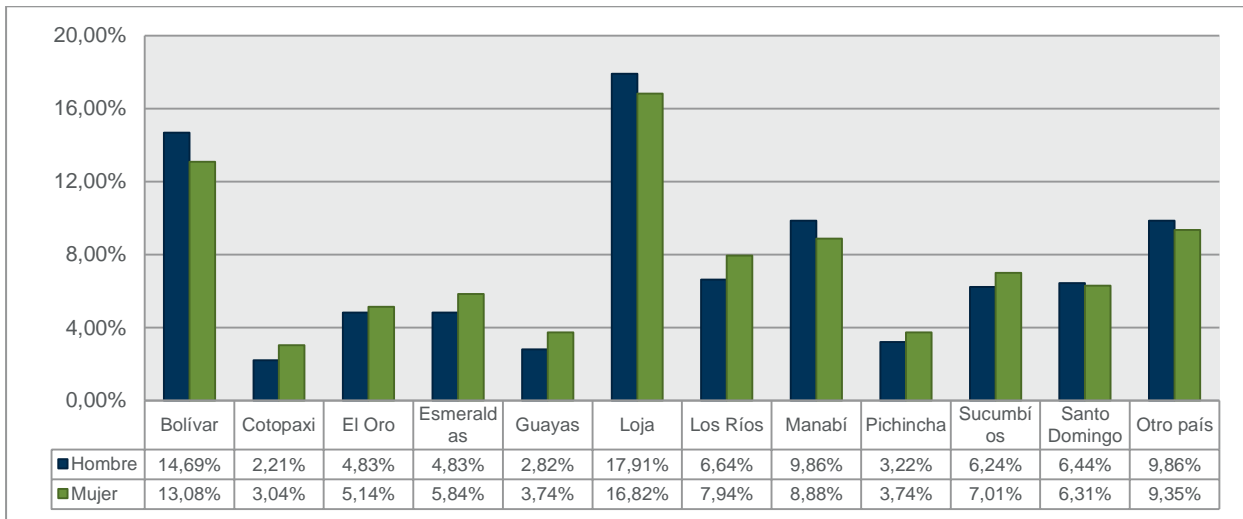
**Tabla 3-8 Inmigración en los Cantones del Área de Estudio**

PROVIN CIA	TENA		AGUARICO		JOYA DE LOS SACHAS		ORELLANA		CUYABENO		LAGO AGRIO		PUTUMAYO		SHUSHUFINDI	
	Hombre	Mujer	Hombre	Mujer	Hombre	Mujer	Hombre	Mujer	Hombre	Mujer	Hombre	Mujer	Hombre	Mujer	Hombre	Mujer
Sucumbíos	0,56%	0,70%	4,56%	1,28%	5,10%	5,43%	2,54%	2,72%	43,52%	51,14%	45,04%	51,61%	57,49%	59,09%	47,74%	49,69%
Orellana	1,35%	1,62%	77,83%	88,52%	46,88%	50,16%	47,49%	51,35%	1,56%	1,40%	0,00%	0,00%	0,96%	1,28%	1,43%	4,39%
Napo	75,44%	77,30%	2,00%	1,96%	2,68%	2,78%	4,87%	5,35%	0,00%	0,00%	0,77%	2,56%	0,00%	0,00%	0,46%	2,01%
Loja	1,25%	1,23%	1,21%	0,46%	5,91%	5,22%	6,16%	5,53%	12,03%	8,46%	7,12%	7,33%	1,59%	2,63%	4,83%	4,10%
Otra Provincia	2,99%	2,75%	2,11%	0,77%	4,45%	3,82%	6,64%	5,58%	5,23%	3,98%	5,59%	4,79%	3,14%	2,62%	3,89%	5,05%
Exterior	0,90%	0,97%	0,00%	0,00%	0,00%	0,00%	0,00%	0,00%	2,50%	1,45%	7,82%	8,59%	19,53%	14,08%	3,32%	2,66%
Manabí	0,00%	0,00%	0,57%	0,41%	4,26%	4,06%	5,76%	5,55%	6,09%	8,17%	4,65%	3,48%	0,00%	0,00%	7,12%	5,41%
Bolívar	2,34%	2,21%	0,00%	0,00%	7,22%	7,06%	2,77%	2,56%	7,50%	6,37%	3,50%	6,22%	0,91%	4,50%	0,00%	0,00%
Pichincha	2,87%	2,26%	2,15%	0,96%	2,95%	2,72%	4,18%	3,08%	3,67%	3,67%	4,23%	2,10%	2,78%	1,82%	3,32%	2,66%
Los Ríos	0,92%	0,81%	0,00%	0,00%	2,97%	2,59%	2,76%	2,46%	4,77%	4,00%	2,96%	2,34%	1,37%	2,29%	4,05%	3,58%
Esmeraldas	0,00%	0,00%	0,94%	0,64%	2,36%	2,19%	3,76%	3,48%	1,64%	2,24%	3,19%	1,97%	1,82%	2,12%	7,70%	3,10%

Fuente: (INEC, 2010).

Elaboración: Cardno, Enero 2014

Según la investigación de campo, los habitantes de las comunidades de la Zona 1 del área de estudio en su mayoría son originarios de la provincia de Loja, seguido por aquellos nacidos en la provincia de Bolívar. En la siguiente figura se observa población oriunda de otras provincias.

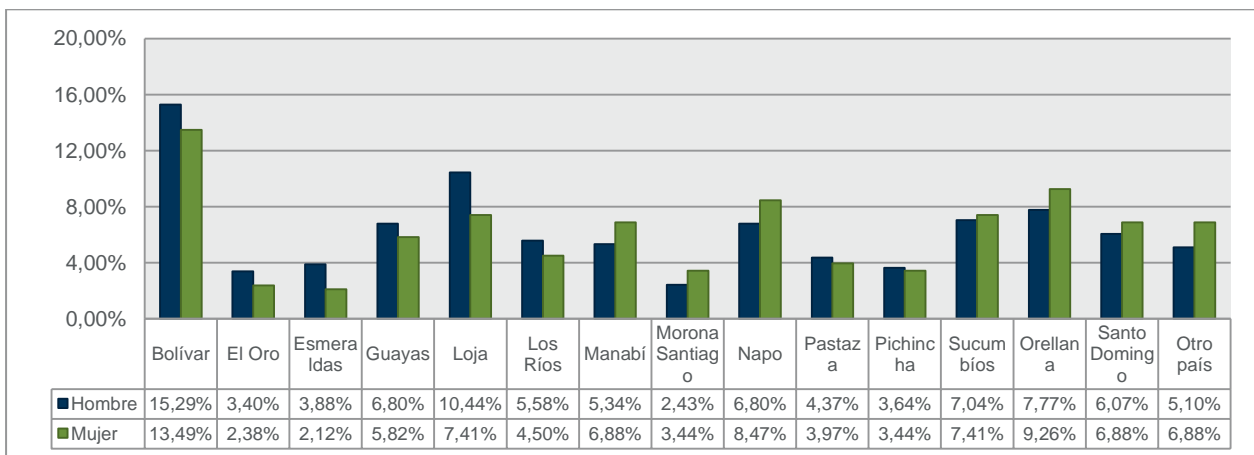


**Figura 3-23 Inmigración en las Comunidades de la Zona 1 del Área de Estudio**

Fuente: Levantamiento de información de campo, Cardno, Noviembre - Diciembre 2013

Elaboración: Cardno, Enero 2014

Los habitantes de las comunidades de la Zona 2 del área de estudio, son en su mayoría originarios de la provincia de Bolívar, seguido de aquellos que son oriundos de la provincia de Loja. Una minoría proviene de otros sectores como se observa la siguiente tabla.

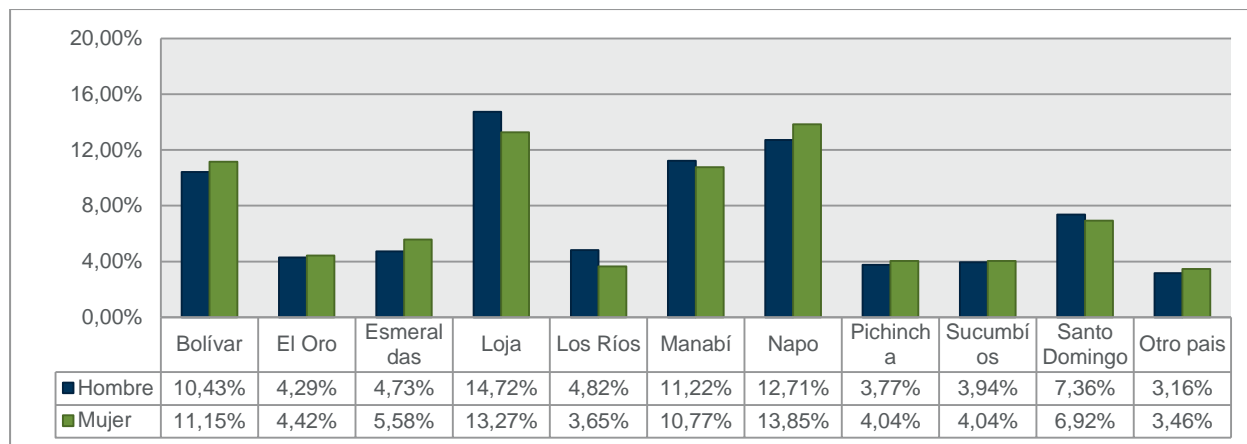


**Figura 3-24 Inmigración en las Comunidades de la Zona 2 del Área de Estudio**

Fuente: Levantamiento de información de campo, Cardno, Noviembre - Diciembre 2013

Elaboración: Cardno, Enero 2014

En la Zona 3 del área de estudio, sus habitantes en su mayoría son originarios de la provincia de Loja, seguido de aquellos que son oriundos de la provincia de Napo y Bolívar. En la siguiente tabla se observa inmigrantes de otras provincias.

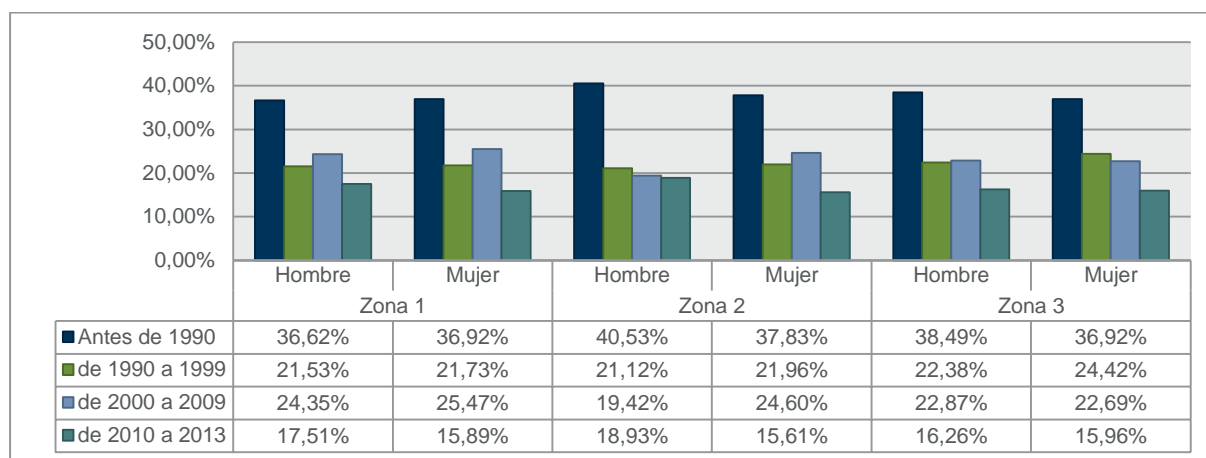


**Figura 3-25 Inmigración en las Comunidades de la Zona 3 del Área de Estudio**

Fuente: Levantamiento de información de campo, Cardno, Noviembre - Diciembre 2013

Elaboración: Cardno, Enero 2014

La investigación de campo en las comunidades del área de estudio, arrojó además, datos sobre los años en que las personas llegaron a vivir a estas zonas. En base a esta información se puede observar que el mayor período de crecimiento de las comunidades de las Zonas 1, 2 y 3 fue antes de 1990 y entre el 2000 y 2009.



**Figura 3-26 Inmigración Histórica de la Población en las Zonas del Área de Estudio**

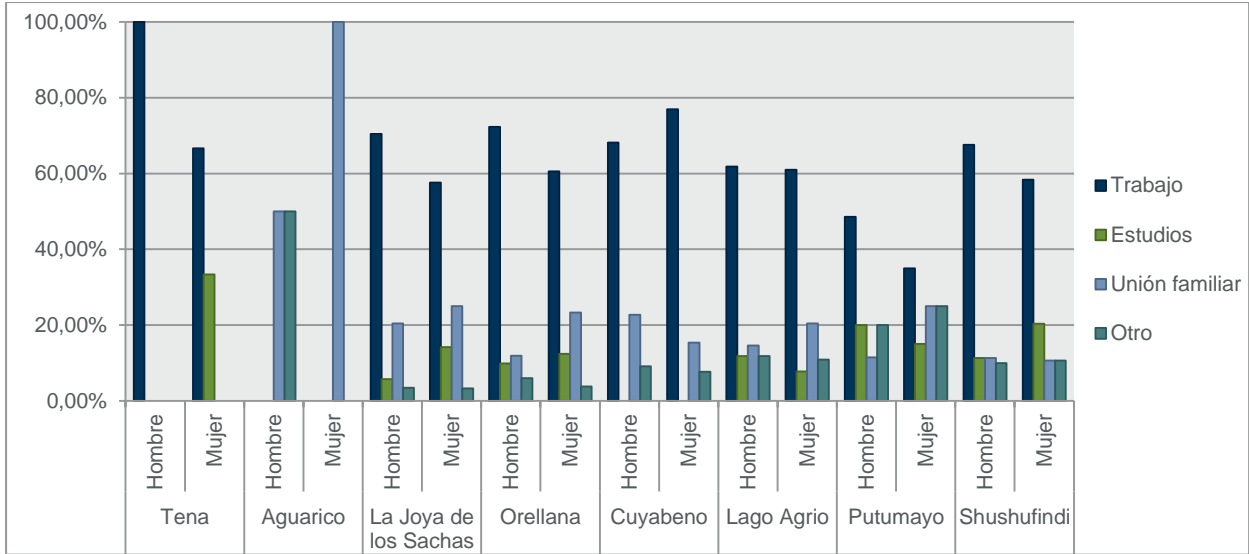
Fuente: Levantamiento de información de campo, Cardno, Noviembre - Diciembre 2013

Elaboración: Cardno, Enero 2014

### 3.5.4.9.2 Emigración

En cuanto a la emigración, se considera como un fenómeno de carácter social que la población ecuatoriana optó como posible alternativa de solución para incrementar sus ingresos y mejorar sus condiciones de vida.

En los cantones del área de influencia se registraron un total de 2007 (hombres y mujeres) casos de emigración acorde con el último censo de población y vivienda (INEC, 2010). El principal motivo de migración ha sido por motivos de trabajos, seguido por unión familiar.



**Figura 3-27 Principal Motivo de Viaje de los Cantones del Área de Estudio**

Fuente: (INEC, 2010).

Elaboración: Cardno, Enero 2014

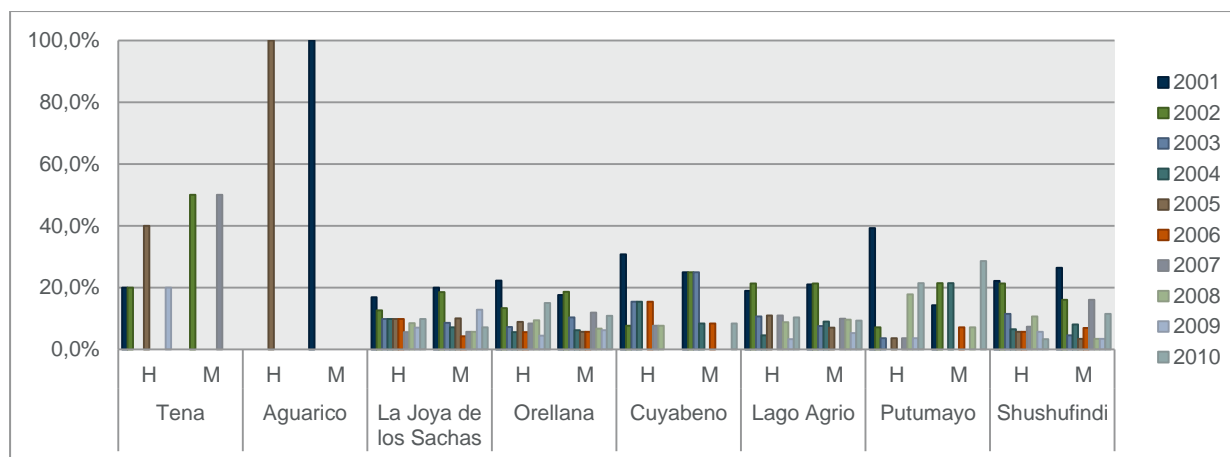
La investigación en las comunidades de la Zona 1, arrojó que, en los últimos 10 años migraron 34 personas, de las cuales 19 eran hombres y 15 mujeres, entre los principales motivos de su éxodo se registra que formaron su propio hogar, por falta de trabajo y por estudios

En las comunidades de la Zona 2 se registró migración de 65 personas en los últimos 10 años, 21 hombres y 44 mujeres, lo que origino su migración fueron motivos de estudio, porque formo su propio hogar y falta de trabajo

La Zona 3 registró en los últimos 10 años la migración de 47 personas, 20 hombres y 27 mujeres; los principales motivos de su salida fueron porque formo su propio hogar, por falta de trabajo y por estudio.

Conforme el último censo de población y vivienda (INEC, 2010), en los ocho cantones del área de estudio, en el período de 2001-2010 se registró la emigración de 1470 habitantes; entre el 2001 y 2002 se registró el mayor número de casos de emigración.

Los cantones Joya de los Sachas, Orellana, Lago Agrio y Shushufindi presentan un mayor número de población migrante, mismos que salieron entre los años 2001 y 2010 de manera constante, mientras que en los cantones Tena y Aguarico se registró un menor número de población migrante.



**Figura 3-28 Años de salida del país de los Cantones del Área de Estudio**

Fuente: (INEC, 2010).

Elaboración: Cardno, Enero 2014

Entre las comunidades del área de estudio, de acuerdo a la información recopilada de las encuestas, se observa que la población de las tres zonas del área de estudio, ha migrado en mayor número a provincias que se encuentran dentro del país.

Los años de mayor migración en la Zona 1 fueron: 2005 con cinco personas y 2010 con siete personas; en la Zona 2 los años de mayor migración fueron: 2010 con diez personas, 2008 con ocho personas y 2009-2012 con siete personas cada año. La Zona 3 registro la salida de siete personas en el 2013, seis personas en el 2010 y seis en el 2012.

### 3.5.5 Condiciones Económicas

#### 3.5.5.1 **PEA y PET**

El análisis de las actividades económicas en el área de interés, debe considerar la organización social productiva, la cual se desarrolla con dinámicas de trabajo altamente concentradas en territorios específicos, en los que hay un alto grado de vinculación familiar, sin que existan fuertes nexos con el mercado externo para la comercialización de los productos. A este tipo de economías se las conoce como de subsistencia. La producción no cuenta con grandes capacidades de comercialización, es de tipo primaria y sin valor agregado. Incluso las zonas urbanas están ligadas a la producción primaria de recursos, además de desarrollarse en lo que se conoce como enclaves productivos extractivos.

Con esta breve consideración general, se puede iniciar un análisis de los componentes económicos del área de interés en cuestión.

A la Población en Edad de Trabajar (PET) se la define como todas las personas mayores de 10 años de edad que están en condiciones de trabajar; incluye tanto a las personas activas como a las inactivas (por ejemplo, estudiantes, jubilados y pensionistas, quienes se dedican solo a quehaceres domésticos, etc.). A partir del censo del año 2010, la edad para considerar la PET son las personas mayores de cinco (5) años de edad (SIISE, 2010).

La Población Económicamente Activa (PEA) es el principal indicador de la oferta de mano de obra en una sociedad, y corresponde a todas aquellas personas que, teniendo edad para trabajar, están en capacidad y disponibilidad para dedicarse a la producción de bienes y servicios económicos en un determinado momento. Incluye a las personas que trabajan o tienen trabajo (ocupados) y a aquellas que no tienen empleo pero están dispuestas a trabajar (desocupados). Se debe anotar que la PEA

históricamente no ha insertado la categoría de quehaceres domésticos como un trabajo remunerado, encasillándola dentro de la Población Económicamente Inactiva (PEI).

La tabla a continuación presenta la PET, PEA y PEI que se registra en los cantones del área de estudio, dividida por sexo.

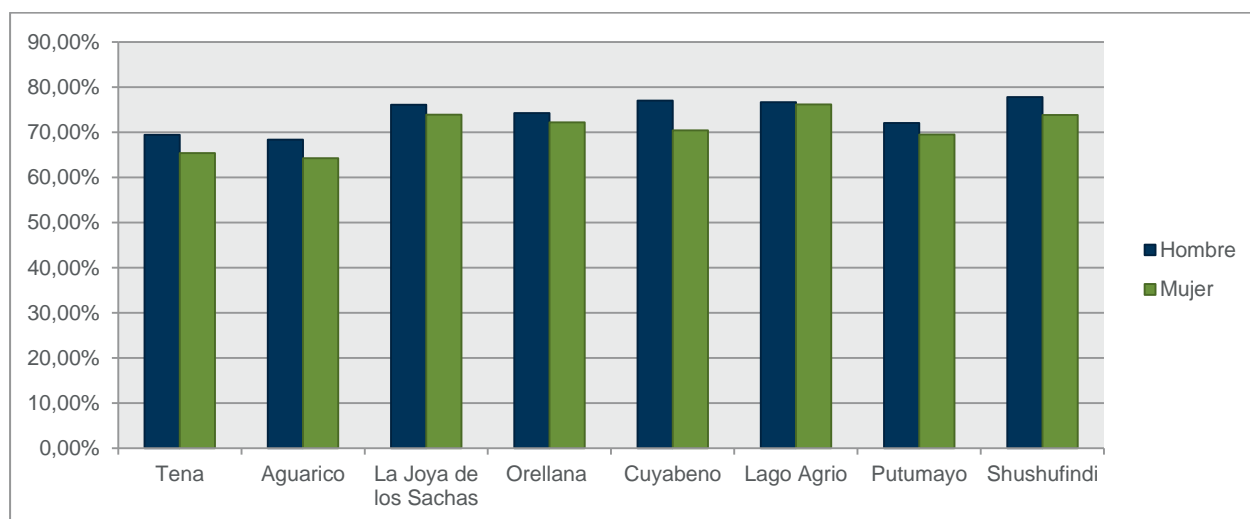
**Tabla 3-9 PET, PEA y PEI de las Parroquias del Área de Influencia**

CANTONES	PET		PEA		PEI	
	Hombre	Mujer	Hombre	Mujer	Hombre	Mujer
Tena	2470	2045	1635	999	835	1046
Aguarico	423	386	264	165	159	221
La Joya de los Sachas	15155	13063	11072	4120	4083	8943
Orellana	28608	24727	20162	9066	8446	15661
Cuyabeno	2935	2061	2206	543	729	1518
Lago Agrio	29357	28206	20860	10699	8497	17507
Putumayo	2324	1892	1686	521	638	1371
Shushufindi	18783	14895	13521	4566	5262	10329

Fuente: (INEC, 2010).

Elaboración: Cardno, Enero 2014

En la siguiente figura se observa que la PET de los cantones del área de estudio, en todos los casos supera el 64,00% de la población tanto masculina como femenina. Los cantones Joya de los Sachas, Lago Agrio y Shushufindi presentan el mayor porcentaje de población en edad de trabajar (< 75%). Los valores de la PET tanto masculina como femenina se asemejan en los diferentes cantones, mostrándose la predominancia de la PET masculina sobre la femenina en todos ellos.

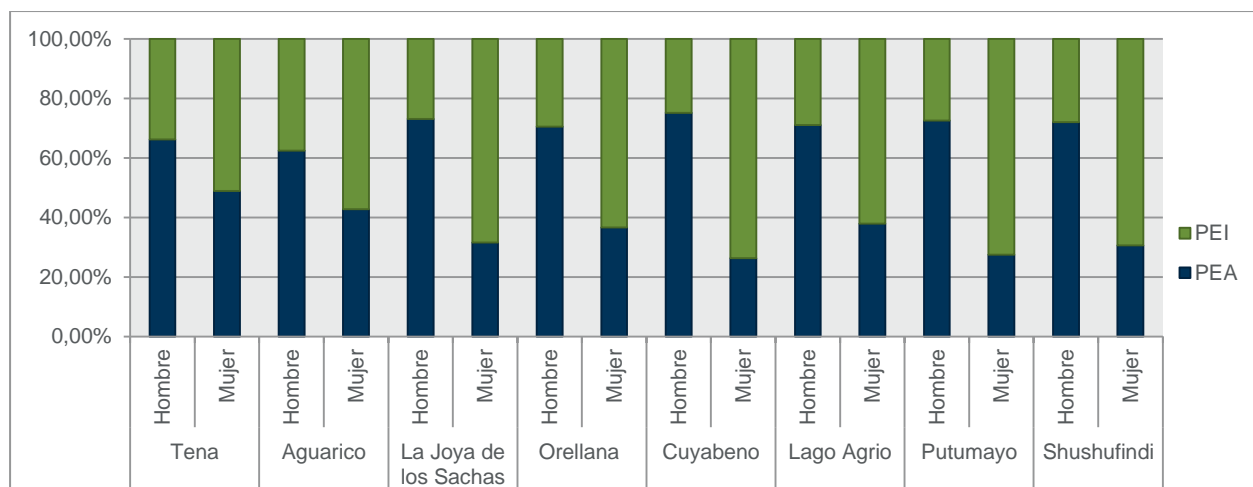


**Figura 3-29 PET de los Cantones del Área de Estudio**

Fuente: (INEC, 2010).

Elaboración: Cardno, Enero 2014

La distribución inequitativa que existe con respecto al acceso a trabajo para la población masculina y femenina se presenta en la figura siguiente. La PEA masculina de los cantones del área de estudio es mayor que la femenina y por consiguiente, la PEI femenina es significativamente mayor a la masculina.

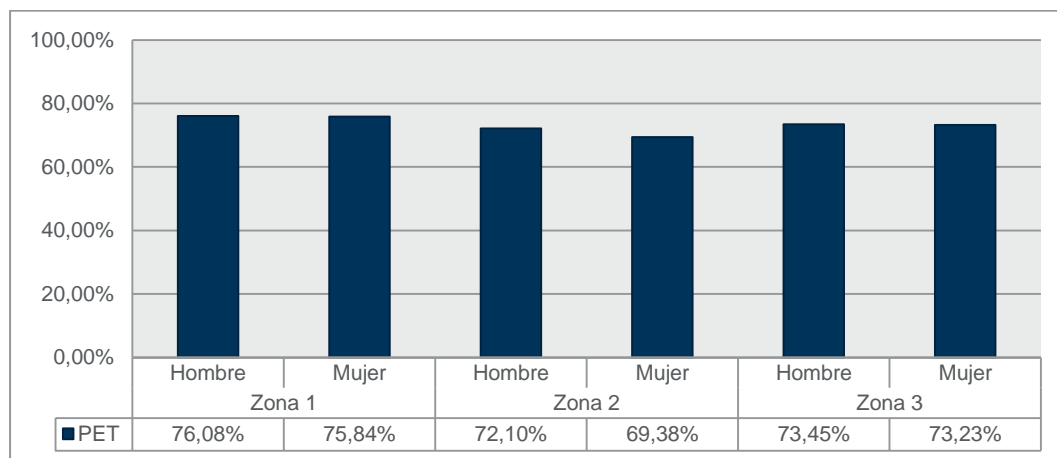


**Figura 3-30 PEA y PEI de los Cantones del Área de Estudio**

Fuente: (INEC, 2010).

Elaboración: Cardno, Enero 2014

La siguiente figura muestra la PET de las tres zonas del área de estudio. En esta se observa que la PET en todos los casos supera el 69,00% de la población tanto masculina como femenina. La Zona 1 presenta el mayor porcentaje de población en edad de trabajar, en hombres y mujeres. En las tres zonas la PET masculina posee un ligero predominio.

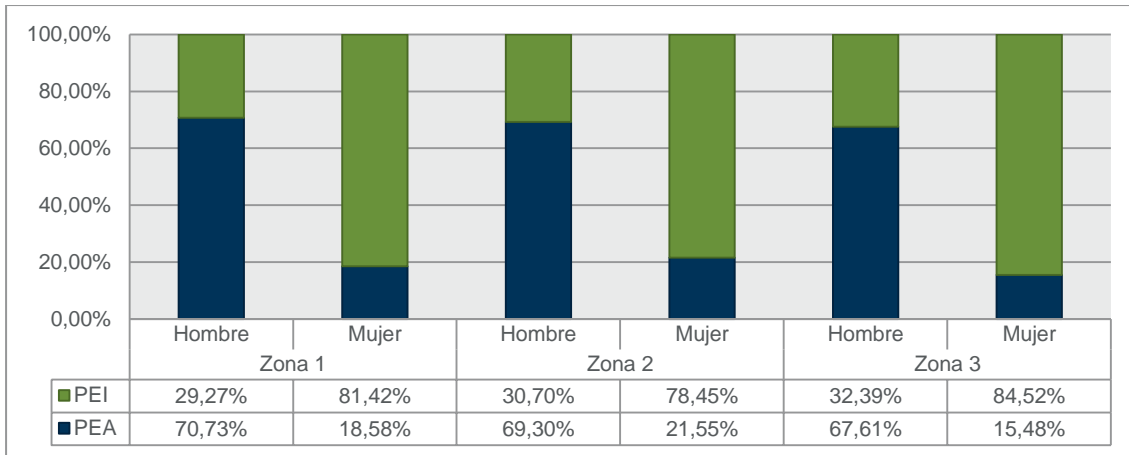


**Figura 3-31 PET en las Comunidades de las Zonas del Área de Estudio**

Fuente: Levantamiento de información de campo, Cardno, Noviembre - Diciembre 2013

Elaboración: Cardno, Enero 2014

Las comunidades de las tres zonas siguen la tendencia cantonal, la PEA masculina es superior a la femenina y al contrario la PEI femenina supera a la masculina. Se debe anotar que la PEA históricamente no ha insertado la categoría de quehaceres domésticos como un trabajo remunerado, encasillándola dentro de la Población Económicamente Inactiva (PEI).



**Figura 3-32 PET en las Comunidades de las Zonas del Área de Estudio**

Fuente: Levantamiento de información de campo, Cardno, Noviembre - Diciembre 2013

Elaboración: Cardno, Enero 2014

### 3.5.5.2 **Actividades Económicas**

Las principales actividades a las que se dedica la mayor parte de la población de los cantones del área de estudio están dentro de la rama de actividad correspondiente a agricultura, ganadería, silvicultura y pesca; seguida por las actividades no declaradas y por el comercio al por mayor y menor, como se observa a continuación.

**Tabla 3-10 Actividades Económicas**

	TENA		AGUARICO		LA JOYA DE LOS SACHAS		ORELLANA		CUYABENO		LAGO AGRIO		PUTUMAYO		SHUSHUFINDI	
	H	M	H	M	H	M	H	M	H	M	H	M	H	M	H	M
Agricultura, ganadería, silvicultura y pesca	76,85%	83,11%	55,73%	78,08%	54,79%	32,86%	29,57%	21,93%	47,37%	19,91%	24,72%	13,76%	58,13%	30,43%	46,22%	32,46%
No declarado	3,79%	10,21%	2,37%	2,05%	6,18%	15,90%	9,47%	17,82%	3,91%	33,40%	10,49%	19,10%	17,93%	51,23%	7,71%	19,47%
Comercio al por mayor y menor	0,56%	0,71%	0,00%	0,00%	6,48%	14,89%	10,35%	20,55%	3,16%	10,06%	23,29%	36,80%	0,00%	0,00%	6,25%	14,07%
Enseñanza	3,35%	2,43%	4,74%	0,68%	2,45%	14,63%	3,19%	10,66%	2,16%	19,06%	3,85%	13,80%	3,47%	14,77%	2,19%	13,29%
Explotación de minas y canteras	2,42%	0,10%	9,88%	11,64%	8,89%	0,95%	8,74%	1,38%	14,90%	2,57%	0,00%	0,00%	6,51%	0,00%	7,23%	1,18%
Trabajador nuevo	76,85%	83,11%	55,73%	78,08%	54,79%	32,86%	29,57%	21,93%	47,37%	19,91%	24,72%	13,76%	58,13%	30,43%	46,22%	32,46%
Construcción	3,79%	10,21%	2,37%	2,05%	6,18%	15,90%	9,47%	17,82%	3,91%	33,40%	10,49%	19,10%	17,93%	51,23%	7,71%	19,47%
Administración pública y defensa	0,56%	0,71%	0,00%	0,00%	6,48%	14,89%	10,35%	20,55%	3,16%	10,06%	23,29%	36,80%	0,00%	0,00%	6,25%	14,07%
Industrias manufactureras	3,35%	2,43%	4,74%	0,68%	2,45%	14,63%	3,19%	10,66%	2,16%	19,06%	3,85%	13,80%	3,47%	14,77%	2,19%	13,29%
Actividades de servicios administrativos y de apoyo	2,42%	0,10%	9,88%	11,64%	8,89%	0,95%	8,74%	1,38%	14,90%	2,57%	0,00%	0,00%	6,51%	0,00%	7,23%	1,18%
Actividades de alojamiento y servicio de comidas	76,85%	83,11%	55,73%	78,08%	54,79%	32,86%	29,57%	21,93%	47,37%	19,91%	24,72%	13,76%	58,13%	30,43%	46,22%	32,46%

Fuente: (INEC, 2010).

Elaboración: Cardno, Enero 2014

En los hogares entrevistados de las tres zonas, uno de los porcentajes más elevados de población se encuentra en la categoría de estudiante, tanto en hombres como en mujeres, esto debido al número de miembros de los hogares en edades estudiantiles.

Otro porcentaje importante en la población masculina de las tres zonas se dedica principalmente a la agricultura; mientras que la población femenina en las tres zonas se dedica a los quehaceres domésticos (actividad no considerada como parte de la PEA).

**Tabla 3-11 Actividades Económicas en las Comunidades de las Zonas del Área de Estudio**

	ZONA 1		ZONA 2		ZONA 3	
	Hombre	Mujer	Hombre	Mujer	Hombre	Mujer
Agricultor	17,43%	1,65%	26,88%	9,38%	36,21%	5,07%
Pescador	0,00%	0,00%	0,08%	0,00%	0,00%	0,00%
Ganadero	0,00%	0,00%	0,00%	0,00%	0,24%	0,00%
Jornalero (construcción / agrícola)	11,93%	1,39%	9,45%	1,20%	2,75%	0,43%
Artesano	1,17%	0,51%	0,46%	0,26%	0,31%	0,17%
Transportista	2,81%	0,25%	2,38%	0,17%	1,41%	0,09%
Comerciante	1,87%	5,20%	0,84%	2,41%	1,49%	3,01%
Empleado Público	9,82%	2,79%	3,38%	1,38%	3,46%	0,95%
Militar / Policía	0,23%	0,00%	0,31%	0,00%	0,24%	0,09%
Empleado Privado	13,33%	2,03%	11,21%	0,86%	8,17%	0,95%
Servidor de la Salud	0,00%	0,00%	0,00%	0,17%	0,00%	0,26%
Educador	0,00%	0,13%	1,23%	0,60%	1,10%	1,29%
Quehaceres Domésticos	0,35%	45,75%	0,54%	40,10%	1,10%	45,06%
Estudiante	36,14%	36,88%	38,33%	40,79%	38,26%	39,12%
Jubilado, Rentista	0,35%	0,00%	0,08%	0,00%	0,16%	0,17%
Impedido para trabajar	0,70%	0,38%	0,92%	0,52%	1,41%	1,29%
Desocupado	2,46%	2,15%	2,46%	1,81%	1,49%	1,20%
Otros (cuál)	1,40%	0,89%	1,46%	0,34%	2,20%	0,86%

Fuente: Levantamiento de información de campo, Cardno, Noviembre - Diciembre 2013

Elaboración: Cardno, Enero 2014

### 3.5.5.3 Fuentes de Ingreso

Los niveles de pobreza se relacionan con los ingresos que perciben los hogares, por lo cual el SIISE, presenta cifras a nivel de país en las áreas urbana y rural respecto al promedio de los ingresos mensuales del hogar según deciles (segmentos) de hogares. Incluye los ingresos, monetarios y/o en especie, provenientes del trabajo, ya sean salariales (del trabajo en relación de dependencia) o del trabajo independiente (como patrono y cuentapropista) o de rentas, alquileres, jubilaciones, pensiones y demás. Los deciles se refieren a una clasificación de los hogares según su ingreso por persona. Se establecen a partir del ordenamiento de los hogares según su ingreso por persona, de menor a mayor, dividido luego en 10 segmentos o deciles, cada uno de los cuales representa el 10% de la población total considerada.

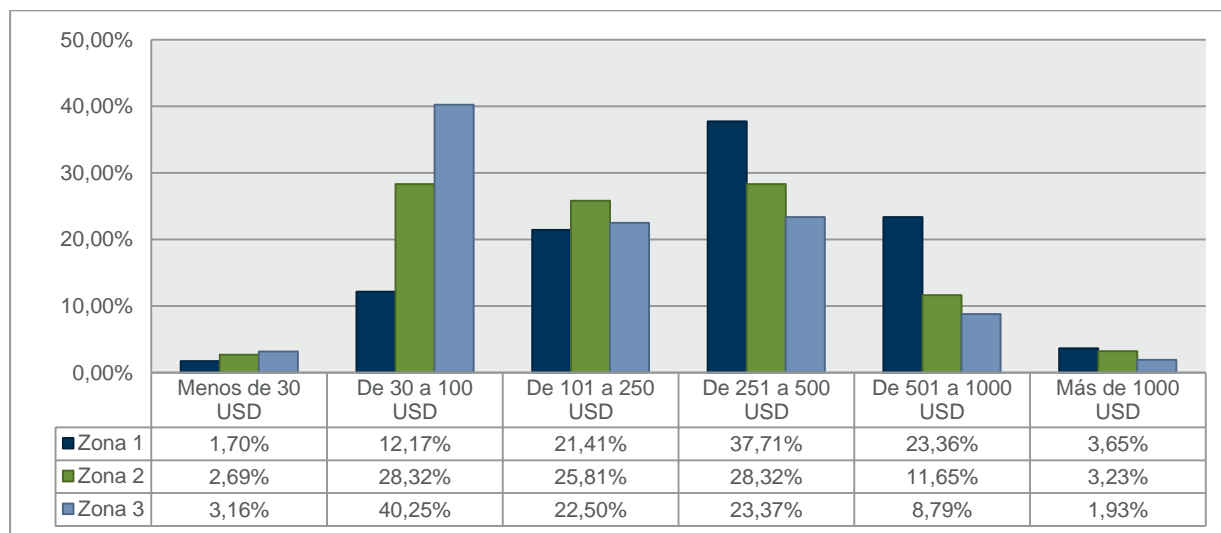
**Tabla 3-12 Ingreso del Hogar Según Deciles**

DECILES	INGRESO MENSUAL PROMEDIO DEL HOGAR	
	Rural	Urbano
Decil 1	\$ 96,00	\$ 179,53
Decil 2	\$ 132,43	\$ 333,13
Decil 3	\$ 197,93	\$ 412,24
Decil 4	\$ 238,00	\$ 514,85
Decil 5	\$ 278,54	\$ 594,26
Decil 6	\$ 373,35	\$ 667,16
Decil 7	\$ 389,99	\$ 846,14
Decil 8	\$ 462,79	\$ 1.009,61
Decil 9	\$ 599,54	\$ 1.265,08
Decil 10	\$ 1.127,05	\$ 2.160,80

Fuente: (SIISE, 2010).

Elaboración: Cardno, Enero 2014

De acuerdo a esta clasificación del SIISE y los resultados en campo, la mayor parte de los hogares de las comunidades encuestadas de la Zona 1, se ubican dentro de los Deciles 5, 6, 7 y 8 Rural. En la Zona 2 la mayoría de hogares se ubican dentro de los Deciles 1, 5, 6, 7 y 8 Rural. Los hogares de la Zona 3 en su mayoría de ubican en el Decil 1.

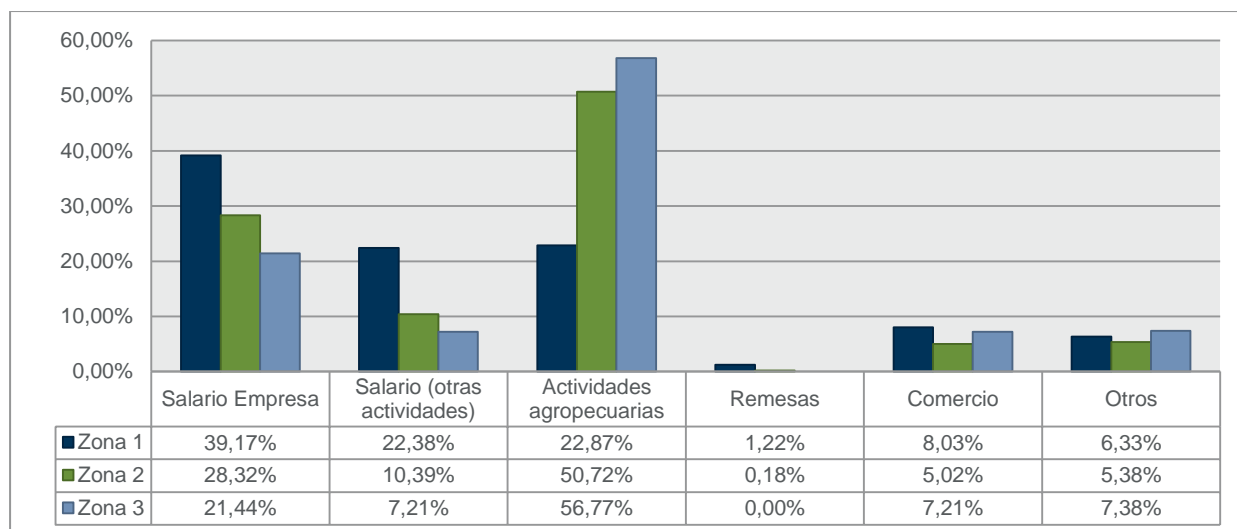


**Figura 3-33 Ingreso Mensual en los Hogares de las Zonas del Área de Estudio**

Fuente: Levantamiento de información de campo, Cardno, Noviembre - Diciembre 2013

Elaboración: Cardno, Enero 2014

En la figura a continuación se presentan las principales fuentes de ingresos de los hogares ubicados en las comunidades encuestadas de las zonas del área de estudio. En la Zona 1 se observa que el salario de empresa es la principal fuente de ingreso de hogar, en las Zonas 2 y 3 la principal fuente de ingreso representan las actividades agropecuarias.



**Figura 3-34 Principal Fuente de Ingresos en los Hogares de las Zonas del Área de Estudio**

Fuente: Levantamiento de información de campo, Cardno, Noviembre - Diciembre 2013

Elaboración: Cardno, Enero 2014

#### 3.5.5.4 Actividades Productivas y de Mercado

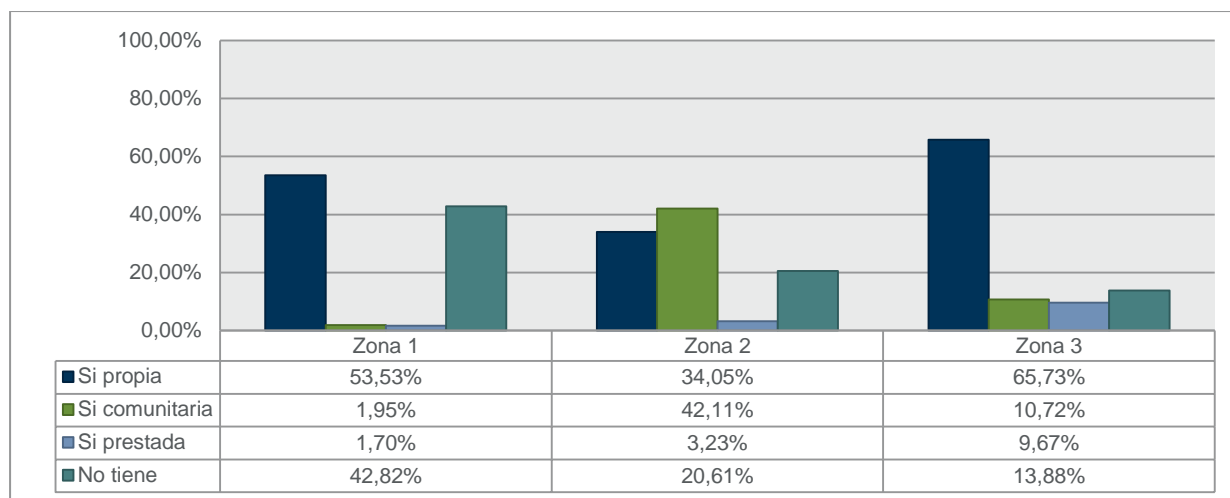
La región Amazónica posee importantes reservas de recursos naturales. La explotación de petróleo ha generado, desde los años 70, una cantidad importante de recursos económicos para el presupuesto general del Estado. Los principales ingresos generados en la región provienen de la explotación de hidrocarburos y minerales, la agricultura y desde hace unos años el turismo.

Los sectores productivos de mayor importancia en el área de estudio, sobre todo rural, son el agrícola y el pastoreo de animales. Usualmente, el destino de la producción es el autoconsumo y sus excedentes son destinados para la comercialización (esta es la forma como los pobladores se vinculan normalmente al mercado). En la zona urbana, la población tiene mayor facilidad de acceso a tiendas, mercados y despensas. De esta manera, los cultivos y la crianza de animales tienen una doble función: autoconsumo y venta del exceso para adquirir productos procesados.

##### 3.5.5.4.1 Agricultura

La agricultura es la principal actividad económica en la zona de estudio, la gran mayoría de la población del área de estudio destinan parte de sus tierras a la producción de productos típicos de la zona como: cultivos de maíz, yuca, arroz, plátano, café, cacao, entre otros destinado al autoconsumo y a suplir las necesidades alimenticias de la familia.

La tabla a continuación muestra el porcentaje de población de las comunidades de las zonas del área de estudio que poseen tierras para el uso agropecuario. La población de las Zona 1 y 3, en su gran mayoría posee tierras propias, por el contrario la mayoría de tierras de la Zona 2 son comunitarias. Adicionalmente, en la Zona 1 se observa que un porcentaje importante de población no cuenta con tierras propias para el uso agropecuario.

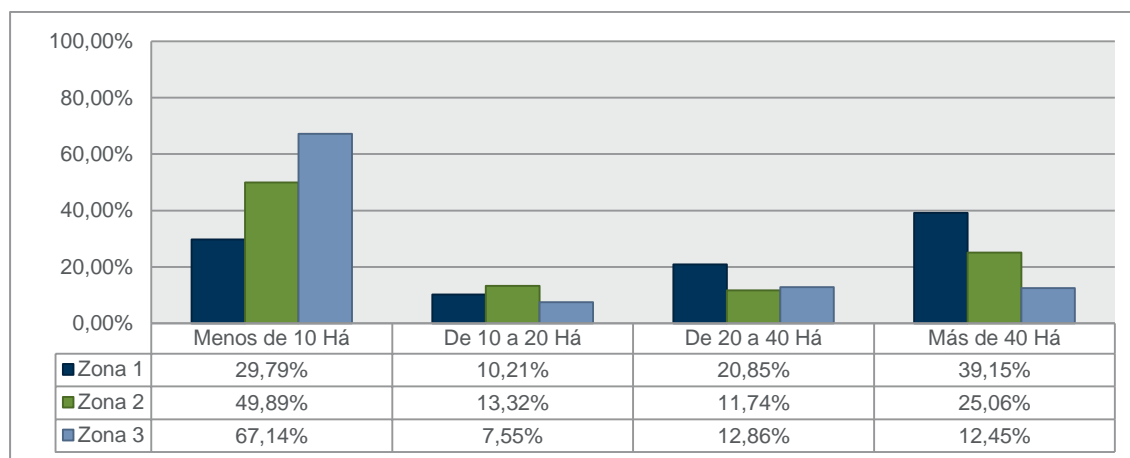


**Figura 3-35 Tenencia de la Tierra en las Comunidades de las Zonas del Área de Estudio**

Fuente: Levantamiento de información de campo, Cardno, Noviembre - Diciembre 2013

Elaboración: Cardno, Enero 2014

Con respecto a la extensión de los terrenos que posee la población de las zonas del área de estudio, se observa que en la Zona 2 y 3 en su mayoría poseen terrenos de menos de 20 hectáreas y en la Zona 1 la mayor parte cuenta con terrenos de más de 40 hectáreas para el uso agropecuario.

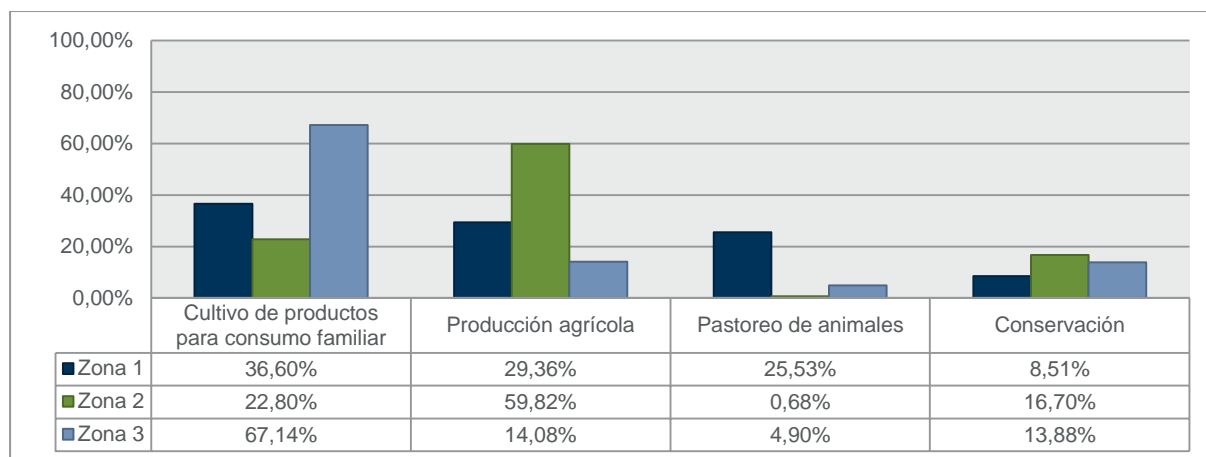


**Figura 3-36 Extensión de la Tierra en las Comunidades de las Zonas del Área de Estudio**

Fuente: Levantamiento de información de campo, Cardno, Noviembre - Diciembre 2013

Elaboración: Cardno, Enero 2014

El principal uso que da la población de las zonas del área de estudio a las tierras es para cultivo de productos para consumo familiar en la Zona 1 y 3, y para la producción agrícola en la Zona 2. Un considerable porcentaje en la Zona 1 utiliza la tierra para el pastoreo de animales.



**Figura 3-37 Uso de la Tierra en las Comunidades de las Zonas del Área de Estudio**

Fuente: Levantamiento de información de campo, Cardno, Noviembre - Diciembre 2013

Elaboración: Cardno, Enero 2014

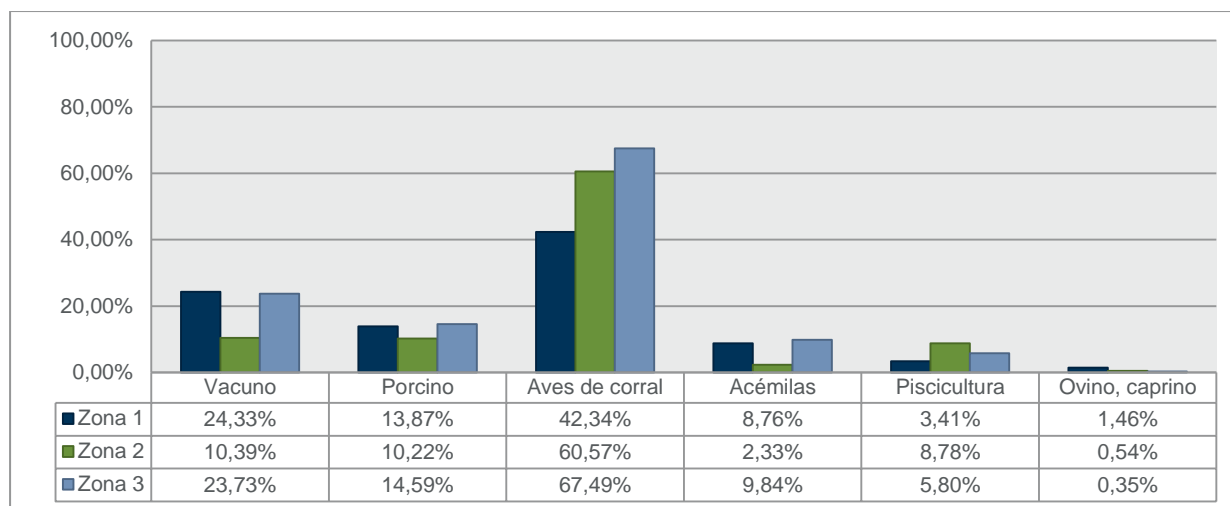
#### 3.5.5.4.2 Ganadería y Crianza de Animales de Granja

La ganadería es una actividad importante para la subsistencia de algunas familias del área de estudio ya que está enfocada tanto en la crianza de animales como en el arriendo de sus pastizales. Este último se presta para la alimentación del ganado de otros habitantes de las comunidades y/o de comunidades cercanas. No obstante, la crianza de ganado es limitada debido a restricciones de nutrición y de manejo; los pastos tienen un bajo valor en proteínas, además de que existe un manejo inadecuado de pastizales, lo cual conlleva a un bajo rendimiento.

La ganadería en las comunidades del área de estudio, a pesar de no ser reconocida como una actividad principal, tiene representatividad ya que, en promedio, el 19,48% de los hogares encuestados en las tres zonas aseveran tener ganado vacuno. Esta actividad la realizan principalmente para la venta a intermediarios en la Zona 1, para la venta al consumidor final en la Zona 2 y para el autoconsumo en la Zona 3

La crianza de aves de corral y de ganado porcino requiere de poco espacio, lo cual los convierte en los más idóneos, además de que su crianza tiene un bajo costo; adicionalmente, se los puede controlar constantemente y así evitar robos. Como se muestra en la figura a continuación, en las tres zonas del área de influencia del proyecto, se registró que la mayor parte de la población se dedica a la crianza de aves de corral (56,80% en promedio) la cual es dedicada principalmente para el autoconsumo; seguida por la crianza de ganado vacuno (10,48% en promedio) y porcino (12,89% en promedio). La crianza de acémilas también es representativa en los campos del área de influencia (16,18%), las cuales son criadas principalmente para ser utilizadas en beneficio propio, tanto para el transporte de personas como de carga.

En la figura a continuación se muestra el porcentaje de población que se dedica a la crianza de animales.



**Figura 3-38 Crianza de Animales en las Comunidades de las Zonas del Área de Influencia**

Fuente: Levantamiento de información de campo, Cardno, Noviembre - Diciembre 2013

Elaboración: Cardno, Enero 2014

En la siguiente figura se observa el destino que da la población de las comunidades de las tres zonas a la crianza de animales, se evidencia que en la Zona 1 el ganado vacuno es vendido como carne o leche principalmente a intermediarios; en tanto el ganado porcino, ovino, aves de corral y piscicultura son destinados para el autoconsumo. En la Zona 2 el ganado vacuno y porcino se destina principalmente para la venta directa a consumidores; el ganado ovino, aves de corral, acémilas y piscicultura se dedica al autoconsumo. En la Zona 3 toda la producción de crianza de animales se dedica fundamentalmente al autoconsumo.

**Tabla 3-13 Destino de la Crianza de Animales en las Comunidades de las Zonas del Área de Estudio**

ZONA	DESTINO	VACUNO	PORCINO	OVINO, CAPRINO	AVES DE CORRAL	ACÉMILAS	PISCICULTURA	OTROS
Zona 1	Autoconsumo	27,00%	66,67%	66,67%	81,03%	16,67%	64,29%	0,00%
	Consumidor	11,00%	15,79%	33,33%	2,30%	2,78%	7,14%	0,00%
	Intermediario	49,00%	8,77%	0,00%	0,00%	8,33%	14,29%	0,00%
	Otros	1,00%	1,75%	0,00%	1,15%	72,22%	0,00%	0,00%
	Autoconsumo y Consumidor	1,00%	3,51%	0,00%	14,37%	0,00%	7,14%	0,00%
	Autoconsumo e Intermediario	11,00%	3,51%	0,00%	1,15%	0,00%	7,14%	0,00%
Zona 2	Autoconsumo	20,69%	31,58%	100,00%	90,83%	92,31%	83,67%	0,00%
	Consumidor	75,86%	66,67%	0,00%	8,28%	7,69%	12,24%	0,00%
	Intermediario	3,45%	1,75%	0,00%	0,89%	0,00%	4,08%	0,00%
Zona 3	Autoconsumo	43,70%	54,22%	100,00%	96,35%	85,70%	90,90%	100,00%
	Consumidor	16,30%	9,64%	0,00%	2,86%	0,00%	6,10%	0,00%
	Intermediario	40,00%	36,14%	0,00%	0,78%	0,00%	3,00%	0,00%

ZONA	DESTINO	VACUNO	PORCINO	OVINO, CAPRINO	AVES DE CORRAL	ACÉMILAS	PISCICULTURA	OTROS
	Otros	0,00%	0,00%	0,00%	0,00%	13,30%	0,00%	0,00%

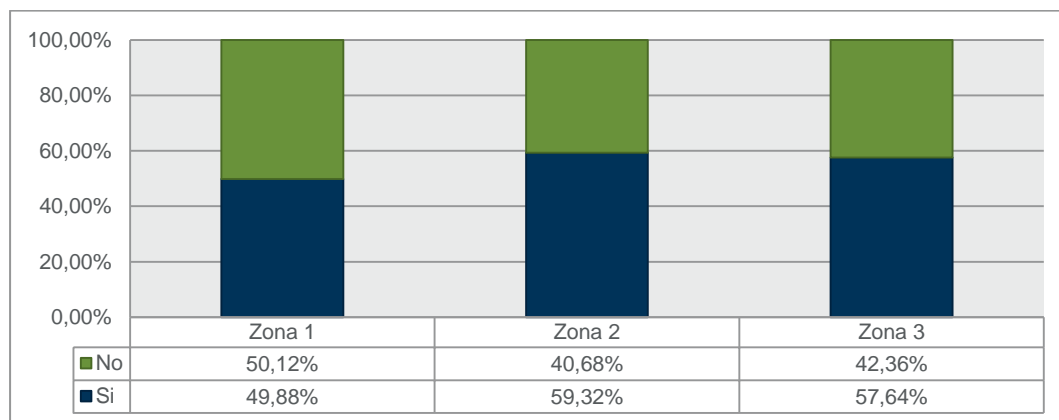
Fuente: Levantamiento de información de campo, Cardno, Noviembre - Diciembre 2013

Elaboración: Cardno, Enero 2014

### 3.5.5.5 Bono de Desarrollo Humano

El programa Bono de Solidaridad, “iniciado en septiembre de 1998, fue creado con el objetivo de compensar monetariamente (transferencia en efectivo) a la población pobre por la eliminación de los subsidios al gas, la electricidad y los combustibles. La transferencia de recursos a los beneficiarios es inmediata, a través de la red bancaria nacional. En el sistema de pagos operan tanto bancos privados como el Banco Nacional de Fomento” (SIISE, 2010).

En base a las encuestas realizadas en los hogares del área de influencia del proyecto se registró que en la Zona 1 el 49,88% de los hogares, por lo menos un miembro del hogar recibe el Bono de Desarrollo Humano (BDH). En la Zona 2 el porcentaje de personas que recibe el BDH son el 59,32% y en la Zona 3 el 57,64% recibe el BDH, como se muestra en la figura a continuación:



**Figura 3-39 Recepción del Bono de Desarrollo Humano en las Comunidades de las Zonas del Área de Estudio**

Fuente: Levantamiento de información de campo, Cardno, Noviembre - Diciembre 2013

Elaboración: Cardno, Enero 2014

### 3.5.6 Salud

Distintos factores influyen en el acceso a los servicios de salud, desde la ubicación de los centros de salud y la disponibilidad de proveedores médicos, influye asimismo la falta de transporte. El fácil o difícil acceso a la atención médica tiene consecuencias sobre la morbilidad y la mortalidad de la población.

En la actualidad, la oferta de servicios de salud está a cargo del Ministerio de Salud (MSP), y el Instituto Ecuatoriano de Seguridad Social (IESS).

#### 3.5.6.1 Cobertura de Servicios Médicos

El acceso a establecimiento de salud por parte de la población de las comunidades del área de estudio se ha identificado acorde con la zona del proyecto OGE en la que se encuentran.

Las tablas a continuación describen los establecimientos de salud a los que acude la población de las comunidades del área de influencia del Proyecto OGE.

## 3.5.6.1.1 Comunidades Zona 1

Tabla 3-14 Características Básicas y Establecimientos de Salud Visitados por las Comunidades de la Zona 1

Nº	LOCALIDAD	ESTABLECIMIENTO	ÁREAS DE ATENCIÓN	UBICACIÓN
1	San Antonio	Asisten al Subcentro de Salud de 7 de Julio	Medicina general y Odontología	7 de Julio
		Asisten al hospital de Shushufindi	Medicina general, Ginecología, Odontología, Pediatría, Laboratorio, etc.	Shushufindi
2	Unión Paz Y Progreso	Asisten al Subcentro de Salud de Pacayacu	Medicina general, Obstetricia, Pediatría y Odontología	Pacayacu
		Asisten al Centro de Salud de la Primavera	Medicina general, Odontología y Obstetricia	La Primavera Km 12 vía Shushufindi-Aguarico 3
3	Estrella Del Oriente	Asisten al Centro de Salud de la Primavera	Medicina general, Odontología y Obstetricia	La Primavera Km 12 vía Shushufindi-Aguarico 3
		Asisten al hospital de Shushufindi	Medicina general, Ginecología, Odontología, Pediatría, Laboratorio, etc.	Shushufindi
4	28 De Marzo	Asisten al hospital de Shushufindi	Medicina general, Ginecología, Odontología, Pediatría, Laboratorio, etc.	Shushufindi
		Asisten a Clínica Israel	Medicina general, Maternidad, Cirugía, Laboratorio Clínico	Shushufindi
5	Los Vencedores	Asisten al hospital de Shushufindi	Medicina general, Ginecología, Odontología, Pediatría, Laboratorio, etc.	Shushufindi
		Asisten al Hospital Marco Vinicio Iza	Medicina general, Pediatría, Obstetricia, Traumatología, Odontología, Laboratorio.	Lago Agrio
		Asisten al Subcentro de Salud de 7 de Julio	Medicina general y Odontología	7 de Julio
6	La Primavera	Existe Centro de Salud	Medicina general, Odontología y Obstetricia	La Primavera Km 12 vía Shushufindi-Aguarico 3
7	Paz Y Bien	Asisten al Centro de Salud de Tarapoa	Medicina general, Obstetricia, Pediatría, Odontología y Laboratorio	Tarapoa
8	17 De Abril	Asisten al Centro de Salud de Tarapoa	Medicina general, Obstetricia, Pediatría, Odontología y Laboratorio	Tarapoa
		Asisten al Subcentro de Salud de Pacayacu	Medicina general, Obstetricia, Pediatría y Odontología	Pacayacu
9	La Libertad	Asisten al Centro de Salud de Tarapoa	Medicina general, Obstetricia, Pediatría, Odontología y Laboratorio	Tarapoa
		Asisten al Dispensario de Salud del Patronato Municipal	Medicina General y Laboratorio	Tarapoa
10	Tarapoa	Existe Centro de Salud	Medicina general, Obstetricia,	Tarapoa

Nº	LOCALIDAD	ESTABLECIMIENTO	ÁREAS DE ATENCIÓN	UBICACIÓN
			Pediatría, Odontología y Laboratorio	
		Existe Dispensario de Salud del Patronato Municipal	Medicina General y Laboratorio	Tarapoa
11	Unión Lojana	Asisten al Centro de Salud de Tarapoa	Medicina general, Obstetricia, Pediatría, Odontología y Laboratorio	Tarapoa
12	Unión Y Progreso	Asisten al Centro de Salud de Tarapoa	Medicina general, Obstetricia, Pediatría, Odontología y Laboratorio	Tarapoa
		Asisten al Subcentro de Salud de Cuyabeno	Medicina general, Obstetricia, Odontología y Vacunas	Cuyabeno
13	Cóndor Mirador	Asisten al Centro de Salud de Tarapoa	Medicina general, Obstetricia, Pediatría, Odontología y Laboratorio	Tarapoa
14	Marian 10	Asisten al Centro de Salud de Tarapoa	Medicina general, Obstetricia, Pediatría, Odontología y Laboratorio	Tarapoa
		Asisten al Dispensario de Salud del Patronato Municipal	Medicina General y Laboratorio	Tarapoa
15	Aguas Negras	Existe Dispensario Médico	Medicina general y Odontología	Aguas Negras
16	Marian 4	Asisten al Centro de Salud de Tarapoa	Medicina general, Obstetricia, Pediatría, Odontología y Laboratorio	Tarapoa
		Asisten al Subcentro de Salud de Aguas Negras	Medicina general y Odontología	Aguas Negras
17	Flor De Oro	Asisten al Centro de Salud de Tarapoa	Medicina general, Obstetricia, Pediatría, Odontología y Laboratorio	Tarapoa
18	Dureno	Existe Centro de Salud	Medicina general, Obstetricia, Pediatría, Odontología y Laboratorio	Dureno
		Asisten al Dispensario del SSC	Medicina general, Odontología y Obstetricia	Precooperativa 12 de Octubre
19	Campo Bello	Asisten al Centro de Salud de Dureno	Medicina general, Obstetricia, Pediatría, Odontología y Laboratorio	Dureno
		Asisten al Dispensario del SSC	Medicina general, Odontología y Obstetricia	Precooperativa 12 de Octubre
		Asisten al Hospital Marco Vinicio Iza	Medicina general, Pediatría, Obstetricia, Traumatología, Odontología, Laboratorio.	Lago Agrio
20	Secoya 1	Asisten al Centro de Salud de Dureno	Medicina general, Obstetricia, Pediatría, Odontología y Laboratorio	Dureno
		Asisten al Hospital Marco	Medicina general, Pediatría,	Lago Agrio

Nº	LOCALIDAD	ESTABLECIMIENTO	ÁREAS DE ATENCIÓN	UBICACIÓN
		Vinicio Iza	Obstetricia, Traumatología, Odontología, Laboratorio.	
		Asisten al Subcentro de Salud de Pacayacu	Medicina general, Obstetricia, Pediatría y Odontología	Pacayacu
21	12 De Octubre	Existe el Dispensario del SSC	Medicina general, Odontología y Obstetricia	Precooperativa 12 de Octubre
		Asisten al Hospital Marco Vinicio Iza	Medicina general, Pediatría, Obstetricia, Traumatología, Odontología, Laboratorio.	Lago Agrio
		Asisten al Centro de Salud de Dureno	Medicina general, Obstetricia, Pediatría, Odontología y Laboratorio	Dureno
22	Sol Naciente	Asisten al Centro de Salud de Dureno	Medicina general, Obstetricia, Pediatría, Odontología y Laboratorio	Dureno
		Asisten al Dispensario del SSC	Medicina general, Odontología y Obstetricia	Precooperativa 12 de Octubre
		Asisten al Hospital Marco Vinicio Iza	Medicina general, Pediatría, Obstetricia, Traumatología, Odontología, Laboratorio.	Lago Agrio
23	Flor De Ríos	Asisten al Centro de Salud de Dureno	Medicina general, Obstetricia, Pediatría, Odontología y Laboratorio	Dureno
24	El Triunfo 1	Asisten a Subcentro de Salud Estrella del Oriente	Medicina general, Obstetricia y Odontología	Lago Agrio
		Asisten al Subcentro de Salud Puerto Aguarico	Medicina general, Obstetricia y Odontología	Lago Agrio
25	Sinchiurko	Asisten a Subcentro de Salud Estrella del Oriente	Medicina general, Obstetricia y Odontología	Lago Agrio
		Asisten al Subcentro de Salud Puerto Aguarico	Medicina general, Obstetricia y Odontología	Lago Agrio
26	Nueva Juventud	Asisten a Subcentro de Salud Estrella del Oriente	Medicina general, Obstetricia y Odontología	Lago Agrio
27	La Delicia	Asisten a Subcentro de Salud Estrella del Oriente. Tienen un Puesto de Salud, pero que asisten los doctores cada 2 meses	Medicina general, Obstetricia y Odontología	Lago Agrio
28	Naranjito Dulce	Asisten al Subcentro de Salud de 7 de Julio	Medicina general y Odontología	7 de Julio
		Asisten al hospital de Shushufindi	Medicina general, Ginecología, Odontología, Pediatría, Laboratorio, etc.	Shushufindi
29	Flor De Mayo	Asisten a Subcentro de Salud Estrella del Oriente	Medicina general, Obstetricia y Odontología	Lago Agrio
30	By Pass	Asisten a Subcentro de Salud Estrella del Oriente	Medicina general, Obstetricia y Odontología	Lago Agrio

Nº	LOCALIDAD	ESTABLECIMIENTO	ÁREAS DE ATENCIÓN	UBICACIÓN
31	Unión Bolivarense	Asisten al Hospital Marco Vinicio Iza	Medicina general, Pediatría, Obstetricia, Traumatología, Odontología, Laboratorio.	Lago Agrio
32	Virgen De Carmen	Asisten al Hospital Marco Vinicio Iza	Medicina general, Pediatría, Obstetricia, Traumatología, Odontología, Laboratorio.	Lago Agrio
33	San Antonio	Asisten al Hospital Marco Vinicio Iza	Medicina general, Pediatría, Obstetricia, Traumatología, Odontología, Laboratorio.	Lago Agrio
34	Puerto Libre	Asisten al Centro de Salud de Dureno	Medicina general, Obstetricia, Pediatría, Odontología y Laboratorio	Dureno
		Asisten al Hospital Marco Vinicio Iza	Medicina general, Pediatría, Obstetricia, Traumatología, Odontología, Laboratorio.	Lago Agrio
35	Shushuqui	Asisten al Subcentro de Salud de Pacayacu	Medicina general, Obstetricia, Pediatría y Odontología	Pacayacu
		Asisten al Hospital Marco Vinicio Iza	Medicina general, Pediatría, Obstetricia, Traumatología, Odontología, Laboratorio.	Lago Agrio
36	San Juan De Pozul	Asisten al Subcentro de Salud de Pacayacu	Medicina general, Obstetricia, Pediatría y Odontología	Pacayacu
		Asisten al Hospital Marco Vinicio Iza	Medicina general, Pediatría, Obstetricia, Traumatología, Odontología, Laboratorio.	Lago Agrio
37	Juan Montalvo	Asisten al Centro de Salud de Dureno	Medicina general, Obstetricia, Pediatría, Odontología y Laboratorio	Dureno
		Asisten al Subcentro de Salud de Pacayacu	Medicina general, Obstetricia, Pediatría y Odontología	Pacayacu
38	Bahía De Caráquez	Asisten al Centro de Salud de Dureno	Medicina general, Obstetricia, Pediatría, Odontología y Laboratorio	Dureno
		Asisten al Subcentro de Salud de Pacayacu	Medicina general, Obstetricia, Pediatría y Odontología	Pacayacu
39	Pionero Del Oriente	Asisten al Subcentro de Salud de Pacayacu	Medicina general, Obstetricia, Pediatría y Odontología	Pacayacu
40	Chone	Asisten al Subcentro de Salud de Pacayacu	Medicina general, Obstetricia, Pediatría y Odontología	Pacayacu
41	San Vicente	Asisten al Subcentro de Salud de Pacayacu	Medicina general, Obstetricia, Pediatría y Odontología	Pacayacu
		Asisten al Hospital Marco Vinicio Iza	Medicina general, Pediatría, Obstetricia, Traumatología, Odontología, Laboratorio.	Lago Agrio
42	La Granito	Asisten al Subcentro de Salud de Pacayacu	Medicina general, Obstetricia, Pediatría y Odontología	Pacayacu
		Asisten al Hospital Marco	Medicina general, Pediatría, Obstetricia, Traumatología,	Lago Agrio

Nº	LOCALIDAD	ESTABLECIMIENTO	ÁREAS DE ATENCIÓN	UBICACIÓN
		Vinicio Iza	Odontología, Laboratorio.	
43	Bellavista	Asisten al Centro de Salud de Dureno	Medicina general, Obstetricia, Pediatría, Odontología y Laboratorio	Dureno
		Asisten al Subcentro de Salud de Pacayacu	Medicina general, Obstetricia, Pediatría y Odontología	Pacayacu
44	Nueva Oriental	Asisten al Subcentro de Salud de Pacayacu	Medicina general, Obstetricia, Pediatría y Odontología	Pacayacu
		Asisten al Hospital Marco Vinicio Iza	Medicina general, Pediatría, Obstetricia, Traumatología, Odontología, Laboratorio.	Lago Agrio
45	Pacayacu	Existe el Subcentro de Salud Pacayacu	Medicina general, Obstetricia, Pediatría y Odontología	Pacayacu
		Asisten al Hospital Marco Vinicio Iza	Medicina general, Pediatría, Obstetricia, Traumatología, Odontología, Laboratorio.	Lago Agrio
46	Pedro Pablo Gómez	Asisten al Subcentro de Salud de Pacayacu	Medicina general, Obstetricia, Pediatría y Odontología	Pacayacu
47	Chiritza	Existe un dispensario médico, que no funciona regularmente Asisten al Subcentro de Salud de Pacayacu	Medicina general, Obstetricia, Pediatría y Odontología	Pacayacu
		Asisten al Hospital Marco Vinicio Iza	Medicina general, Pediatría, Obstetricia, Traumatología, Odontología, Laboratorio.	Lago Agrio
48	Nueva Esperanza	Asisten al Subcentro de Salud de Pacayacu	Medicina general, Obstetricia, Pediatría y Odontología	Pacayacu
49	Los Laureles	Asisten al Subcentro de Salud de Pacayacu	Medicina general, Obstetricia, Pediatría y Odontología	Pacayacu
50	Unión Nacional	Existe Dispensario Médico de Petroamazonas	Medicina general	Unión Nacional
		Asisten al Centro de Salud de Tarapoa	Medicina general, Obstetricia, Pediatría, Odontología y Laboratorio	Tarapoa
		Asisten al Subcentro de Salud de Sansahuari	Medicina general, Obstetricia y Odontología	Sansahuari
51	Equinoccio	Asisten al Centro de Salud de Tarapoa	Medicina general, Obstetricia, Pediatría, Odontología y Laboratorio	Tarapoa
		Asisten al Subcentro de Salud de Sansahuari	Medicina general, Obstetricia y Odontología	Sansahuari
52	Espíritu Noteno	Asisten al Subcentro de Salud de Sansahuari	Medicina general, Obstetricia y Odontología	Sansahuari
53	Voluntad De Dios	Asisten al Subcentro de Salud de Sansahuari	Medicina general, Obstetricia y Odontología	Sansahuari

Nº	LOCALIDAD	ESTABLECIMIENTO	ÁREAS DE ATENCIÓN	UBICACIÓN
54	Sansahuari	Existe el Subcentro Unión y Progreso	Medicina general, Obstetricia y Odontología	Sansahuari
55	12 de Diciembre	Asisten al Subcentro de Salud de Sansahuari	Medicina general, Obstetricia y Odontología	Sansahuari
		Asisten al Subcentro de Salud de Palma Roja	Medicina general, Obstetricia y Odontología	Palma Roja
56	Nueva Esperanza	Asisten al Subcentro de Salud de Sansahuari	Medicina general, Obstetricia y Odontología	Sansahuari
57	Calumeña	Asisten al Subcentro de Salud de Sansahuari	Medicina general, Obstetricia y Odontología	Sansahuari
		Asisten al Subcentro de Salud de Aguas Negras	Medicina general y Odontología	Aguas Negras
58	Brisas Del Cuyabeno	Asisten al Subcentro de Salud de Sansahuari	Medicina general, Obstetricia y Odontología	Sansahuari
		Asisten al Centro de Salud de Tarapoa	Medicina general, Obstetricia, Pediatría, Odontología y Laboratorio	Tarapoa
59	Amazonas	Asisten al Subcentro de Salud de Sansahuari	Medicina general, Obstetricia y Odontología	Sansahuari
		Asisten al Centro de Salud de Tarapoa	Medicina general, Obstetricia, Pediatría, Odontología y Laboratorio	Tarapoa
60	Kichwa Tigre Playa	Asisten al Subcentro de Salud de Sansahuari	Medicina general, Obstetricia y Odontología	Sansahuari
61	Nuevo Paraíso	Asisten al Subcentro de Salud de Sansahuari	Medicina general, Obstetricia y Odontología	Sansahuari
62	Unidos Venceremos	Asisten al Subcentro de Salud de Sansahuari	Medicina general, Obstetricia y Odontología	Sansahuari

Fuente: Levantamiento de información de campo, Cardno, Noviembre - Diciembre 2013

Elaboración: Cardno, Enero 2014

### 3.5.6.1.2 Comunidades Zona 2

**Tabla 3-15 Características Básicas y Establecimientos de Salud Visitados por las Comunidades de la Zona 2**

Nº	LOCALIDAD	ESTABLECIMIENTO	ÁREAS DE ATENCIÓN	UBICACIÓN
1	Precooperativa 10 de Agosto	Cuentan con un Subcentro de Salud	Medicina general, odontología y farmacia	Centro de la Precooperativa 10 de Agosto (Km. 11 Vía Sacha-Pompeya, margen izquierdo)
2	Precooperativa Unión Milagreña	Cuentan con un Subcentro de Salud (Puesto de Salud)	Medicina general, odontología, inmunizaciones y farmacia	Km. 12 1/2 Vía Pompeya
3	Precooperativa San Jacinto	Asisten al Subcentro de Salud (Puesto de Salud) Unión Milagreña	Medicina general, odontología, inmunizaciones y farmacia	Km. 12 1/2 Vía Pompeya

N <sup>a</sup>	LOCALIDAD	ESTABLECIMIENTO	ÁREAS DE ATENCIÓN	UBICACIÓN
4	Precooperativa Vicente Rocafuerte	Asisten al Subcentro de Salud (Puesto de Salud) Unión Milagreña	Medicina general, odontología, inmunizaciones y farmacia	Km. 12 1/2 Vía Pompeya
5	Precooperativa Nueva Esmeralda	Asisten al Subcentro de Salud de 10 de Agosto	Medicina general, odontología y farmacia	Centro de la Precooperativa 10 de Agosto (Km. 11 Vía Sacha-Pompeya, margen izquierdo)
6	Precooperativa Virgen del Carmen	Asisten al Subcentro de Salud de 10 de Agosto	Medicina general, odontología y farmacia	Centro de la Precooperativa 10 de Agosto (Km. 11 Vía Sacha-Pompeya, margen izquierdo)
7	Precooperativa Santa Rosa	Asisten al Subcentro de Salud de 10 de Agosto	Medicina general, odontología y farmacia	Centro de la Precooperativa 10 de Agosto (Km. 11 Vía Sacha-Pompeya, margen izquierdo)
8	Comuna Loma del Tigre	Asisten al Subcentro de Salud de 10 de Agosto	Medicina general, odontología y farmacia	Centro de la Precooperativa 10 de Agosto (Km. 11 Vía Sacha-Pompeya, margen izquierdo)
9	Comuna Pompeya	Cuentan con una Unidad de Salud	Medicina general, odontología, enfermería, inmunizaciones y farmacia	Centro de la Comuna Pompeya (Km. 1 Vía Pompeya-NPF REPSOL)
10	Comuna Río Indillana	Asisten a la Unidad de Salud de Pompeya	Medicina general, odontología, enfermería, inmunizaciones y farmacia	Centro de la Comuna Pompeya (Km. 1 Vía Pompeya-NPF REPSOL)
11	Comuna Guiyero	Asisten a la Unidad de Salud de Pompeya	Medicina general, odontología, enfermería, inmunizaciones y farmacia	Centro de la Comuna Pompeya (Km. 1 Vía Pompeya-NPF REPSOL)
12	Comuna El Edén	Cuentan con un Subcentro de Salud	Medicina general, odontología, enfermería, inmunizaciones y farmacia, pediatría.	Centro de la Comuna El Edén (700 metros al sur del Muelle El Edén, margen izquierdo, 1 km.)
13	Comuna Kichwa San Roque	Cuentan con un Dispensario Médico	Medicina general, odontología.	Centro de la Comuna San Roque
14	Comuna Kichwa Sani Isla	Asisten al Hospital de Orellana	Medicina general, odontología, enfermería, inmunizaciones, pediatría y farmacia.	El Coca
15	Comuna San Francisco Chicta	Asisten al Subcentro de Salud de Pompeya	Medicina general, odontología	Centro de la Comuna Pompeya (Km. 1 Vía Pompeya-NPF REPSOL)
16	Comuna San Antonio	Asisten al Centro de Salud de Limoncocha	Medicina general, odontología, Obstetriz, enfermería, laboratorio y farmacia	Centro de la parroquia Limoncocha (Km. 33, margen izquierdo, Vía Sacha - Pompeya)
17	Comuna Chiru Isla	Cuentan con un Dispensario Médico	Medicina general, odontología y farmacia	Centro de la Comuna Chiru Isla

Nº	LOCALIDAD	ESTABLECIMIENTO	ÁREAS DE ATENCIÓN	UBICACIÓN
18	Comuna Samona Yuturi	Asisten al Centro de Salud de Pañacocha	Medicina general, odontología, Obstetriz, enfermería, inmunizaciones y farmacia	Centro de la Comunidad del Milenio de Pañacocha
19	Asociación San Camilo	Asisten al Centro de Salud de Limoncocha	Medicina general, odontología, Obstetriz, enfermería, laboratorio y farmacia	Centro de la parroquia Limoncocha (Km. 33 Vía Pompeya, margen izquierdo)
20	Asociación Kichwa Limoncocha (ASOKIL)	Cuentan con el Subcentro de Salud Limoncocha	Medicina general, odontología, Obstetriz, enfermería, laboratorio y farmacia	Centro de la parroquia Limoncocha (Km. 33 Vía Pompeya, margen izquierdo)
21	Comuna Río Jivino	Asisten al Centro de Salud de Limoncocha	Medicina general, odontología, Obstetriz, enfermería, laboratorio y farmacia	Centro de la parroquia Limoncocha (Km. 33 Vía Pompeya, margen izquierdo)
22	Comuna Santa Elena	Asisten al Centro de Salud de Limoncocha	Medicina general, odontología, Obstetriz, enfermería, laboratorio y farmacia	Centro de la parroquia Limoncocha (Km. 33 Vía Pompeya, margen izquierdo)
23	Comuna Itaya	Asisten al Centro de Salud de Limoncocha	Medicina general, odontología, Obstetriz, enfermería, laboratorio y farmacia	Centro de la parroquia Limoncocha (Km. 33 Vía Pompeya, margen izquierdo)
24	Comuna Yamanunka	Cuentan con un Subcentro de Salud	Medicina general, odontología, Obstetriz, enfermería y farmacia	Centro de la Comuna Yamanunka (Km. 14 Vía Limoncocha, margen derecho)
25	Precooperativa 18 de Noviembre-Recinto Luis Vargas Torres	Cuentan con un Subcentro de Salud	Medicina general, odontología, ginecología, inmunización y farmacia	Km. 9 1/2 Vía Shushufindi-Limoncocha, margen derecho.
26	Precooperativa Centinela del Sur - Recinto La Victoria	Cuentan con un Subcentro de Salud Centinela del Sur - Recinto La Victoria	Medicina general, odontología, enfermería y farmacia	Centro poblado del Recinto La Victoria
27	Comuna Kichwa "El Pilche"	Asisten al Dispensario Médico de Añango	Medicina general y odontología	Centro de la Comuna Añango
28	Comuna Kichwa Sani Isla	Asisten al Hospital de Orellana	Medicina general, odontología, enfermería, inmunizaciones, pediatría y farmacia.	El Coca
29	Precooperativa Nuevo Paraíso	Asisten al Subcentro de Salud 7 de Julio	Medicina general, odontología, enfermería, inmunizaciones y farmacia.	Centro de la parroquia 7 de Julio (Km. 7 Vía Proyecto-Shushufindi, margen derecho)
30	Precooperativa Abdón Calderón	Asisten al Subcentro de Salud 7 de Julio	Medicina general, odontología, enfermería, inmunizaciones y farmacia.	Centro de la parroquia 7 de Julio (Km. 7 Vía Proyecto-Shushufindi, margen derecho)
31	Precooperativa 7 de julio	Cuentan con un Subcentro de Salud	Medicina general, odontología, enfermería, inmunizaciones y farmacia.	Centro de la parroquia 7 de Julio (Km. 7 Vía Proyecto-Shushufindi, margen derecho)

N <sup>a</sup>	LOCALIDAD	ESTABLECIMIENTO	ÁREAS DE ATENCIÓN	UBICACIÓN
32	Precooperativa Nueva Esmeralda	Asisten al Hospital de Shushufindi	Todas	Ciudad de Shushufindi
33	Precooperativa 29 de Marzo	Asisten al Subcentro de Salud 7 de Julio	Medicina general, odontología, enfermería, inmunizaciones y farmacia.	Centro de la parroquia 7 de Julio (Km. 7 Vía Proyecto-Shushufindi, margen derecho)
34	Precooperativa Unión Paltense	Asisten al Subcentro de Salud 7 de Julio	Medicina general, odontología, enfermería, inmunizaciones y farmacia.	Centro de la parroquia 7 de Julio (Km. 7 Vía Proyecto-Shushufindi, margen derecho)
		Asisten al Subcentro de Salud del Seguro Social Campesino	Medicina general, odontología, enfermería y farmacia.	Centro de la parroquia 7 de Julio (Km. 7 Vía Proyecto-Shushufindi, margen derecho)
35	Asociación Agroproductiva La Norte	Asisten al Centro de Salud de Shushufindi	Medicina general, odontología y farmacia.	Vía Aguarico Tres, barrio El Cisne, calle 11 de Julio
36	Precooperativa 11 de Julio	Asisten al Hospital de Shushufindi		
		Asisten al Patronato Municipal de Shushufindi	Medicina general, odontología, pediatría, inmunizaciones, laboratorio, ginecología, farmacia y rayos x	Diagonal al Municipio
37	Precooperativa Nueva Quevedo	Cuentan con el Subcentro de Salud Flor de Los Ríos	Medicina general, odontología, Obstetriz, laboratorio de malaria, enfermería y farmacia	Km. 17 Vía Proyecto Shushufindi, margen izquierdo.
38	Precooperativa El Sudor	Asisten al Subcentro de Salud Flor de Los Ríos	Medicina general, odontología, Obstetriz, laboratorio de malaria, enfermería y farmacia	Km. 17 Vía Proyecto Shushufindi, margen izquierdo.
39	Precooperativa 16 de Abril	Asisten al Hospital de Shushufindi	Medicina general, odontología, Obstetriz, laboratorio, gineco-obstetriz, inmunización y farmacia	Vía Aguarico Tres, barrio El Cisne, calle 11 de Julio
40	Precooperativa Atahualpa	Asisten al Subcentro de Salud Flor de Los Ríos	Medicina general, odontología, Obstetriz, laboratorio de malaria, enfermería y farmacia	Km. 17 Vía Proyecto Shushufindi, margen izquierdo.
41	Precooperativa Santa Mónica	Asisten al Subcentro de Salud de San Roque	Medicina general, odontología, Obstetriz, laboratorio de malaria, enfermería y farmacia	Km. 26 Vía Shushufindi-Puerto Providencia, margen izquierdo
42	Precooperativa Nueva Vida	Cuentan con un Subcentro de Salud	Medicina general, odontología, enfermería y farmacia	Km. 32 Vía Shushufindi-Puerto Providencia, margen izquierdo.
43	Precooperativa San José	Asisten al Subcentro de Salud de Nueva Vida	Medicina general, odontología, enfermería y farmacia	Km. 32 Vía Shushufindi-Puerto Providencia, margen izquierdo.
44	Precooperativa Los Vencedores	Asisten al Subcentro de Salud de San Vicente	Medicina general, odontología, Obstetriz, laboratorio de malaria, enfermería, laboratorio y farmacia	
45	Comuna Kichwa Pañacocha	Cuentan con un Centro de Salud	Medicina general, odontología, Obstetriz, enfermería, inmunizaciones y farmacia.	Centro de la Comunidad del Milenio de Pañacocha

N <sup>a</sup>	LOCALIDAD	ESTABLECIMIENTO	ÁREAS DE ATENCIÓN	UBICACIÓN
46	Asociación San Roque	Asisten al Centro de Salud de Pañacocha	Medicina general, odontología, Obstetriz, enfermería, inmunizaciones y farmacia.	Centro de la Comunidad del Milenio de Pañacocha
47	Asociación Santa Elena	Asisten al Centro de Salud de Playas del Cuyabeno		Centro de la Comunidad del Milenio de Playas del Cuyabeno
48	Playas del Cuyabeno	Cuentan con un Centro de Salud	Medicina general, odontología, enfermería, inmunizaciones y farmacia.	Centro de la Comunidad del Milenio de Playas del Cuyabeno
49	Comunidad Pompeya Norte	Asisten al Puesto de Salud Riveras del Río Napo	Medicina General, Odontología, Enfermera, Farmacia	Sacha Norte 1 Vía Pompeya - Río Napo Km 37 Margen Derecho
		Asisten al Subcentro Limoncocha	Medicina General, Obstetriz, Odontología, Laboratorio, Farmacia, Enfermería	Limoncocha vía Pompeya Km 33 Margen Izquierdo
50	Kawimeno	Acuden al Hospital Franklin Tello	Medicina general, especialidades, emergencias, farmacia y maternidad	Nuevo Rocafuerte

Fuente: Levantamiento de información de campo, Cardno, Noviembre - Diciembre 2013

Elaboración: Cardno, Enero 2014

### 3.5.6.1.3 Comunidades Zona 3

**Tabla 3-16 Características Básicas y Establecimientos de Salud Visitados por las Comunidades de la Zona 3**

N <sup>a</sup>	LOCALIDAD	ESTABLECIMIENTO	ÁREAS DE ATENCIÓN	UBICACIÓN
1	Centinela de La Patria	Asisten a Subcentro de Salud Taracoa	Medicina General, Odontología, Programa de Malaria, Farmacia, Obstetricia	Taracoa
		Asisten Hospital Francisco de Orellana	Medicina general, especialidades, emergencias, farmacia y maternidad	Fco. de Orellana (Coca)
2	Comuna San Carlos	Asisten a Subcentro de Salud Taracoa	Medicina General, Odontología, Programa de Malaria, Farmacia, Obstetricia	Taracoa
3	Huamayacu	Asisten a Subcentro de Salud Taracoa	Medicina General, Odontología, Programa de Malaria, Farmacia, Obstetricia	Taracoa
4	Colina de Los Ceibos	Asisten a Subcentro de Salud Taracoa	Medicina General, Odontología, Programa de Malaria, Farmacia, Obstetricia	Taracoa
5	El Pantanal	La mayor parte de familias de la comunidad viven en la ciudad de Coca para poder acceder a los servicios de Salud, especialmente al Hospital Civil Orellana		
		Hospital Civil Fco. de Orellana	Medicina general, especialidades, emergencias, farmacia y maternidad	Fco. de Orellana (Coca)
6	Taracoa	Unidad de Salud Taracoa	Enfermería, medicina general, odontología, obstetricia, farmacia, emergencias y Programa Ampliado de Inmunizaciones	Km 33, Vía Auca - Taracoa
7	El Descanso	Acuden a la Unidad de Salud 10 de Agosto	Enfermería, medicina general, odontología, farmacia, emergencias y Programa Ampliado de Inmunizaciones	Comunidad 10 de Agosto
8	Precooperativa	Asisten al Subcentro de	Enfermería, medicina general,	Km 33, Vía Auca -

N <sup>a</sup>	LOCALIDAD	ESTABLECIMIENTO	ÁREAS DE ATENCIÓN	UBICACIÓN
	Voluntad de Dios	Salud Taracoa	odontología, obstetricia, farmacia, emergencias y Programa Ampliado de Inmunizaciones	Taracoa
9	Unión Chimborazo	Unidad de Salud Nuevo Paraíso	Enfermería, medicina general, odontología, farmacia, emergencias y Programa Ampliado de Inmunizaciones	Centro parroquial Nuevo Paraíso
10	El Cóndor	Asisten al Subcentro de Salud Dayuma	Medicina General, Obstetricia, Odontología	Parroquia Dayuma
		Asisten al Dispensario SSCC Dayuma	Medicina General, Odontología	Parroquia Dayuma
11	Nueva Unión	Asisten a Subcentro de la Parroquia Dayuma	Medicina General, Enfermería, Odontología	Ubicado en el Km 40
12	San Pedro	Subcentro de Salud	Medicina General, Odontología, Laboratorio	Dayuma
13	Dayuma	Unidad de Salud Dayuma	Enfermería, medicina general, odontología, farmacia, obstetricia, emergencias y Programa Ampliado de Inmunizaciones	Km 39, Vía Auca
14	Virgen del Cisne	Centro de Salud	Medicina General, Odontología, Laboratorio	Dayuma
15	Auca Sur (María Auxiliadora)	Acuden a la Unidad de Salud Dayuma	Enfermería, medicina general, odontología, farmacia, obstetricia, emergencias y Programa Ampliado de Inmunizaciones	Km 39, Vía Auca
16	Tiputini	Acuden a la Unidad de Salud Dayuma	Enfermería, medicina general, odontología, farmacia, obstetricia, emergencias y Programa Ampliado de Inmunizaciones	Km 39, Vía Auca
17	El Cristal	Subcentro de Salud	Medicina General, Odontología, Farmacia, PAI, Obstetricia	Comunidad Centro Shuar
18	Saar Entsa	Unidad de Salud Shuar	Enfermería, medicina general, odontología, farmacia, emergencias y Programa Ampliado de Inmunizaciones	Km 51, Vía Auca
19	24 de Mayo	Acuden a la Unidad de Salud Shuar	Enfermería, medicina general, odontología, farmacia, emergencias y Programa Ampliado de Inmunizaciones	Km 51, Vía Auca
20	Rumipamba	Acuden a la Unidad de Salud Shuar	Enfermería, medicina general, odontología, farmacia, emergencias y Programa Ampliado de Inmunizaciones	Km 51, Vía Auca
		Acuden a la Unidad de Salud Dayuma	Enfermería, medicina general, odontología, farmacia, obstetricia, emergencias y Programa Ampliado de Inmunizaciones	Km 39, Vía Auca
21	Tres de Mayo	Acuden a la Unidad de Salud Dayuma	Enfermería, medicina general, odontología, farmacia, obstetricia, emergencias y Programa Ampliado de Inmunizaciones	Km 39, Vía Auca
22	El Puma	Acuden a la Unidad de Salud Dayuma	Enfermería, medicina general, odontología, farmacia, obstetricia,	Km 39, Vía Auca

N <sup>a</sup>	LOCALIDAD	ESTABLECIMIENTO	ÁREAS DE ATENCIÓN	UBICACIÓN
			emergencias y Programa Ampliado de Inmunizaciones	
23	El Esfuerzo Amazónico	Acuden a la Unidad de Salud Dayuma	Enfermería, medicina general, odontología, farmacia, obstetricia, emergencias y Programa Ampliado de Inmunizaciones	Km 39, Vía Auca
24	El Azuay	Acuden a la Unidad de Salud Dayuma	Enfermería, medicina general, odontología, farmacia, obstetricia, emergencias y Programa Ampliado de Inmunizaciones	Km 39, Vía Auca
25	El Higuerón	Acuden a la Unidad de Salud La Belleza	Enfermería, medicina general, odontología, farmacia, obstetricia, emergencias y Programa Ampliado de Inmunizaciones	Km 24, Vía Los Zorros
26	Sol Naciente	Acuden a la Unidad de Salud La Belleza	Enfermería, medicina general, odontología, farmacia, obstetricia, emergencias y Programa Ampliado de Inmunizaciones	Km 24, Vía Los Zorros
		Acuden al Dispensario Médico Los Zorros del Seguro Social Campesino	Enfermería, medicina general, odontología, farmacia y emergencias.	Parroquia La Belleza, Vía Los Zorros, Km. 20 (margen derecho)
27	Ayuruno	Acuden a la Unidad de Salud La Belleza	Enfermería, medicina general, odontología, farmacia, obstetricia, emergencias y Programa Ampliado de Inmunizaciones	Km 24, Vía Los Zorros
28	Sumak Allpa	Acuden a la Unidad de Salud La Belleza	Enfermería, medicina general, odontología, farmacia, obstetricia, emergencias y Programa Ampliado de Inmunizaciones	Km 24, Vía Los Zorros
29	Omaguas Eloy Alfaro	Acuden a la Unidad de Salud La Belleza	Enfermería, medicina general, odontología, farmacia, obstetricia, emergencias y Programa Ampliado de Inmunizaciones	Km 24, Vía Los Zorros
		Acuden a la Unidad de Salud Puerto Murialdo	Enfermería, medicina general, odontología, farmacia, emergencias y Programa Ampliado de Inmunizaciones	Parroquia Puerto Murialdo, Vía Loreto - Pto. Murialdo, Km 24 (Centro Poblado)
30	Bocana del Suno	Acuden a la Unidad de Salud La Belleza	Enfermería, medicina general, odontología, farmacia, obstetricia, emergencias y Programa Ampliado de Inmunizaciones	Km 24, Vía Los Zorros
		Acuden a la Unidad de Salud Puerto Murialdo	Enfermería, medicina general, odontología, farmacia, emergencias y Programa Ampliado de Inmunizaciones	Parroquia Puerto Murialdo, Vía Loreto - Pto. Murialdo, Km 24 (Centro Poblado)
31	Las Minas de Huataraco	Asisten al Dispensario Médico IESS Campesino	Medicina General, Enfermería, Farmacia	Ubicado en el Km 3 vía a San José de Guayusa
		Asisten al Subcentro de Salud de San José de	Medicina General, Enfermería, PAI, Farmacia, Odontología	Ubicado en el Km 12 vía a San José

N <sup>a</sup>	LOCALIDAD	ESTABLECIMIENTO	ÁREAS DE ATENCIÓN	UBICACIÓN
		Guayusa		de Guayusa
32	Valle Hermoso	Acuden a la Unidad de Salud Shuar	Enfermería, medicina general, odontología, farmacia, emergencias y Programa Ampliado de Inmunizaciones	Km 51, Vía Auca
33	Ciudad Blanca	Asisten a la Parroquia Inés Arango	Médico General, Enfermería, Odontología, Farmacia, VIP	Ubicada en el Km 70 vía al Coca
34	El Guayacán	Acuden a la Unidad de Salud de La Western	Enfermería, medicina general, odontología, farmacia, emergencias y Programa Ampliado de Inmunizaciones	Comunidad La Western (Cabecera Parroquial Inés Arango)
		Acuden a la Unidad de Salud de La Andina	Enfermería, medicina general, odontología, farmacia, emergencias y Programa Ampliado de Inmunizaciones	Comunidad La Andina
35	La Western	Asisten al Subcentro de Salud La Western	Medicina General, Enfermería, Odontología, PAI, Farmacia	Ubicada en el Km 70 vía Auca
36	Valle de los Aucas	Acuden a la Unidad de Salud de La Western	Enfermería, medicina general, odontología, farmacia, emergencias y Programa Ampliado de Inmunizaciones	Comunidad La Western (Cabecera Parroquial Inés Arango)
		Acuden a la Unidad de Salud de La Andina	Enfermería, medicina general, odontología, farmacia, emergencias y Programa Ampliado de Inmunizaciones	Comunidad La Andina, Km. 84, Vía Auca
37	La Andina	Unidad de Salud La Andina	Enfermería, medicina general, odontología, farmacia, emergencias y Programa Ampliado de Inmunizaciones	Comunidad La Andina, Km. 84, Vía Auca
38	San Francisco - Cononaco	Asisten al Subcentro de Salud de la Andina MSP	Medicina General, Enfermería, Odontología, PAI, Farmacia	Ubicada en el Km 84 vía Auca Comunidad Andina
39	El Vergel	Asisten al Centro de Salud Jivino Verde	Medicina General, Odontología, Obstetricia, Malaria	Jivino Verde
40	Jivino Verde	Asisten al Centro de Salud	Medicina General, Odontología, Obstetricia, Malaria, Farmacia	Ubicado en el Km 33.5 vía Lago Agrio - Coca
41	Unión Chimboracense	Asisten al Subcentro de Salud de Jivino Verde	Medicina General, Odontología, Obstetricia, Farmacia	Jivino Verde
42	San Vicente Ferrer	Asisten al Subcentro de Salud El Dorado	Medicina General, Odontología, Farmacia	Ubicado en Km 5 desde el Coca hacia san Vicente
		Hospital del Coca	Medicina general, especialidades, emergencias, farmacia y maternidad	Fco. de Orellana (Coca)
43	Seis de Octubre	Asisten al Subcentro de Salud El Dorado	Medicina General, Odontología, Obstetricia	Cabecera parroquial El Dorado
44	El Carmen	Unidad de Salud El Dorado	Enfermería, medicina general, odontología, farmacia, emergencias y Programa Ampliado de Inmunizaciones	Cabecera Parroquial El Dorado, Km 5, Vía Auca
45	Puerto Murialdo	Unidad de Salud Puerto	Enfermería, medicina general, odontología, farmacia, emergencias y	Parroquia Puerto Murialdo, Vía Loreto

N <sup>a</sup>	LOCALIDAD	ESTABLECIMIENTO	ÁREAS DE ATENCIÓN	UBICACIÓN
		Murialdo	Programa Ampliado de Inmunizaciones	- Pto. Murialdo, Km 24 (Centro Poblado)
46	Puerto El Sol	Acuden a la Unidad de Salud Puerto Murialdo	Enfermería, medicina general, odontología, farmacia, emergencias y Programa Ampliado de Inmunizaciones	Parroquia Puerto Murialdo, Vía Loreto - Pto. Murialdo, Km 24 (Centro Poblado)
47	Omaguas Turupunta	Acuden a la Unidad de Salud Puerto Murialdo	Enfermería, medicina general, odontología, farmacia, emergencias y Programa Ampliado de Inmunizaciones	Parroquia Puerto Murialdo, Vía Loreto - Pto. Murialdo, Km 24 (Centro Poblado)
		Acuden a la Unidad de Salud Bajo Huino	Medicina General, Enfermería, Odontología, Farmacia y PAI	Comunidad Bajo Huino, Vía Puerto Murialdo - Coca, Km 13, margen derecho
48	Centro Huino	Acuden a la Unidad de Salud Puerto Murialdo	Enfermería, medicina general, odontología, farmacia, emergencias y Programa Ampliado de Inmunizaciones	Parroquia Puerto Murialdo, Vía Loreto - Pto. Murialdo, Km 24 (Centro Poblado)
		Acuden a la Unidad de Salud Bajo Huino	Medicina General, Enfermería, Odontología, Farmacia y PAI	Comunidad Bajo Huino, Vía Puerto Murialdo - Coca, Km 13, margen derecho
49	Bajo Huino	Unidad de Salud Bajo Huino	Medicina General, Enfermería, Odontología, Farmacia y PAI	Comunidad Bajo Huino, Vía Puerto Murialdo - Coca, Km 13, margen derecho
50	Precooperativa Mariscal Sucre	Acuden al Centro de Salud Joya de Los Sachas	Medicina general, pediatría, obstetricia, odontología, laboratorio, farmacia, inmunizaciones y farmacia	Joya de Los Sachas, sector El Hospital S/N
51	Brisas del Jivino (Precoop. Mariscal Sucre)	Acuden al Centro de Salud Joya de Los Sachas	Medicina general, pediatría, obstetricia, odontología, laboratorio, farmacia, inmunizaciones y farmacia	Joya de Los Sachas, sector El Hospital S/N
52	La Florida	Acuden al Centro de Salud Joya de Los Sachas	Medicina general, pediatría, obstetricia, odontología, laboratorio, farmacia, inmunizaciones y farmacia	Joya de Los Sachas, sector El Hospital S/N
53	Valladolid	Asisten al Subcentro de Salud Joya de los Sachas	Medicina General, Odontología, Obstetricia, Emergencias, Laboratorio	Joya de Los Sachas
		Asisten al Subcentro de Salud Sacha 4	Medicina General, Odontología	Parroquia Enokanqui - Unión y Progreso
54	La Parker	Asisten al Centro de Salud MSP	Medicina General, Odontología, Psicología, Laboratorio, Farmacia, Pediatría, Ginecología, Geriatría	Sacha Joya de Los Sachas
55	Pimampiro	Asisten al Subcentro de Salud Sacha	Medicina General, Odontología, Obstetricia, Farmacia	Joya de Los Sachas
		Asisten al Subcentro de	Medicina General, Odontología, Farmacia	Parroquia Unión

N <sup>a</sup>	LOCALIDAD	ESTABLECIMIENTO	ÁREAS DE ATENCIÓN	UBICACIÓN
		Salud 10 de Agosto		Milagreña
56	La Independencia	Asisten al Subcentro de Salud de Enokanqui	Medicina General, Odontología, Laboratorio, Enfermería	Ubicado a 10 Km de la Comunidad Nueva Jerusalén
57	San Agustín	Acuden al Centro de Salud Joya de Los Sachas	Medicina general, especialidades, emergencias y farmacia	Joya de Los Sachas, sector El Hospital S/N
58	San Antonio	Asisten al Subcentro de Salud Sacha	Medicina General, Odontología, Obstetricia, Enfermería, Farmacia, Pediatría, Vacunación	Ubicado en el Barrio Machala en Sacha
59	Selva Alegre	Acuden al Centro de Salud Joya de Los Sachas	Medicina general, especialidades, emergencias y farmacia	Joya de Los Sachas, sector El Hospital S/N
60	Nueva Jerusalén	Asisten al Subcentro de Salud de Enokanqui	Medicina General, Odontología, Laboratorio, Enfermería	Ubicado a 10 Km de la Comunidad Nueva Jerusalén
61	Sultana del Oriente	Asisten al Subcentro de Salud Sacha 4	Medicina General, Odontología	Parroquia Enokanqui - Unión y Progreso
62	Enokanqui	Unidad de Salud Enokanqui	Enfermería, medicina general, odontología, farmacia, obstetricia, emergencias y Programa Ampliado de Inmunizaciones	Cabecera Parroquial Enokanqui
		Asisten a Consultorio Privado y Clínica La Joya		Joya de Los Sachas
63	Unión y Progreso	Acuden a la Unidad de Salud Enokanqui	Enfermería, medicina general, odontología, farmacia, obstetricia, emergencias y Programa Ampliado de Inmunizaciones	Cabecera Parroquial Enokanqui
64	La Ponderosa	Acuden a la Unidad de Salud Enokanqui	Enfermería, medicina general, odontología, farmacia, obstetricia, emergencias y Programa Ampliado de Inmunizaciones	Cabecera Parroquial Enokanqui
		Acuden a la Unidad de Salud Proyecto Shushufindi	Enfermería, medicina general, odontología, farmacia, obstetricia, emergencias y Programa Ampliado de Inmunizaciones	Jivino Verde - Proyecto
65	Reina del Oriente	Acuden a la Unidad de Salud Enokanqui	Enfermería, medicina general, odontología, farmacia, obstetricia, emergencias y Programa Ampliado de Inmunizaciones	Cabecera Parroquial Enokanqui
		Acuden al Centro de Salud Joya de Los Sachas	Medicina general, pediatría, obstetricia, odontología, laboratorio, farmacia, inmunizaciones y farmacia	Joya de Los Sachas, sector El Hospital S/N
66	Unión Lojana	Acuden a la Unidad de Salud Lago San Pedro	Enfermería, medicina general, odontología, farmacia, emergencias y Programa Ampliado de Inmunizaciones	Cabecera parroquial Lago San Pedro
67	Comuna Huataraco	Asisten al Centro de Salud de San Sebastián	Medicina general, odontología, enfermería, PAI y Farmacia	Parroquia San Sebastián de Coca

N <sup>a</sup>	LOCALIDAD	ESTABLECIMIENTO	ÁREAS DE ATENCIÓN	UBICACIÓN
		de Coca		Km 19 de la Vía Coca - Lago Agrio
68	Pucuna 13	Acuden a la Unidad de Salud San Sebastián del Coca	Enfermería, medicina general, odontología, farmacia, obstetricia, emergencias y Programa Ampliado de Inmunizaciones	Cabecera Parroquial San Sebastián del Coca
69	Luz de América	Acuden a la Unidad de Salud San Carlos	Enfermería, medicina general, odontología, farmacia, emergencias y Programa Ampliado de Inmunizaciones	Cabecera Parroquial San Carlos
70	Los Fundadores	Asisten al Centro de Salud de la Parroquia San Carlos	Medicina general, odontología, enfermería, PAI y Farmacia	Ubicado a 1 Km de la Comunidad Los Fundadores
71	San Carlos	Asisten al Subcentro de Salud San Carlos	Medicina General, Odontología, Farmacia	Ubicado a 34 Km Vía Coca - Sacha margen derecho
72	12 de Octubre	Acuden a la Unidad de Salud San Carlos	Enfermería, medicina general, odontología, farmacia, emergencias y Programa Ampliado de Inmunizaciones	Cabecera Parroquial San Carlos
73	24 de Noviembre	Asisten al Subcentro de Salud San Carlos	Medicina General, Odontología, Enfermería, Farmacia	San Carlos
74	Bella Unión del Napo	Asisten al Subcentro de Salud San Carlos	Medicina General, Odontología, Enfermería, Farmacia	San Carlos
75	Unión Alamoreña	Acuden a la Unidad de Salud Tres de Noviembre	Enfermería, medicina general, odontología, farmacia, emergencias y Programa Ampliado de Inmunizaciones	Cabecera Parroquial Tres de Noviembre, Km 7 de la vía Sacha 4 - Tres de Noviembre
76	Doce de Febrero	Asisten al Subcentro de Salud Tres de Noviembre	Medicina General, Odontología, Ginecología, Obstetricia	Tres de Noviembre
		Asisten al Subcentro de Salud de Sacha	Medicina General, Odontología, Pediatría, Ginecología, Farmacia	Joya de Los Sachas
77	Tres de Noviembre	Unidad de Salud Tres de Noviembre	Enfermería, medicina general, odontología, farmacia, emergencias y Programa Ampliado de Inmunizaciones	Cabecera Parroquial Tres de Noviembre, Km 7 de la vía Sacha 4 - Tres de Noviembre
78	El Porvenir	Acuden a la Unidad de Salud Tres de Noviembre	Enfermería, medicina general, odontología, farmacia, emergencias y Programa Ampliado de Inmunizaciones	Cabecera Parroquial Tres de Noviembre, Km 7 de la vía Sacha 4 - Tres de Noviembre

Fuente: Levantamiento de información de campo, Cardno, Noviembre - Diciembre 2013

Elaboración: Cardno, Enero 2014

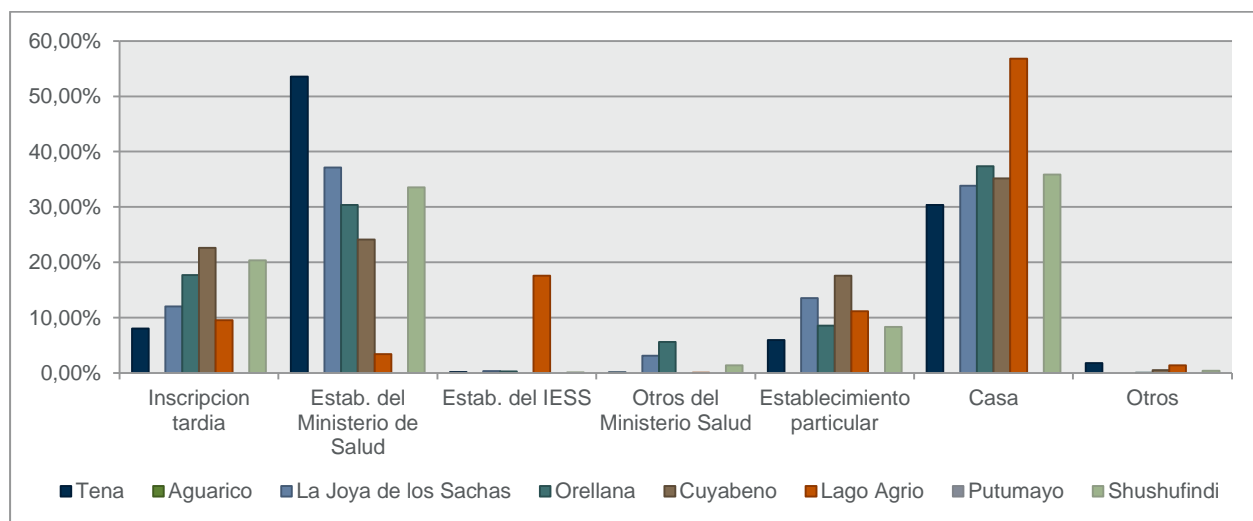
### 3.5.6.2 Salud Materna

El sistema nacional de salud pública ha realizado grandes esfuerzos por brindar cobertura en salud a mujeres embarazadas; sin embargo, en los últimos años se ha incrementado la atención del sector privado. A pesar de ello, existe en la actualidad un número significativo de casos en los que la mujer embarazada no recibe ningún tipo de control prenatal.

Las estadísticas vitales registradas en el INEC en el 2010 en los cantones Tena, La Joya de los Sachas, Orellana, Cuyabeno, Lago Agrio y Shushufindi muestran que el porcentaje de mujeres que recibió controles durante el embarazo es representativo, con aproximadamente el 68,67%, seguidos por aquellas con inscripción tardía y por último aquellas que registraron no haber recibido ningún tipo de atención durante el embarazo.

El INEC no registra información sobre las estadísticas de salud materna que se presta en los cantones Aguarico y Putumayo.

Por otra parte, en el tema de salud materna también es preciso revisar el establecimiento de nacimiento en cuanto permite evidenciar el incremento de los servicios prestados por los establecimientos del sistema nacional de salud, así como de establecimientos privados. En la figura siguiente se observa que el porcentaje de mujeres que dieron a luz en el propio domicilio (38,24%) es significativo en los cantones del área de estudio; seguido por aquellas que dieron a luz en establecimientos pertenecientes al Ministerio de Salud Pública.

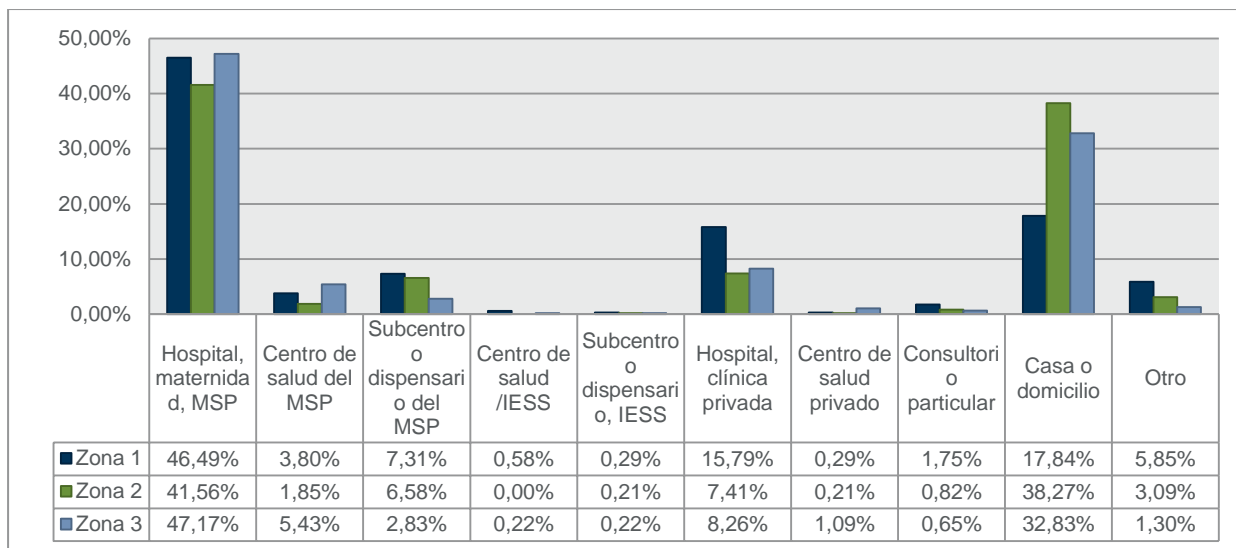


**Figura 3-40 Establecimientos de Nacimiento en los Cantones del Área de Estudio**

Fuente: (INEC, 2010).

Elaboración: Cardno, Enero 2014

Con respecto al establecimiento de nacimiento, las mujeres encuestadas pertenecientes a las tres zonas del área de estudio en su mayoría mencionan haber dado a luz en un hospital o maternidad del MSP, seguido por aquellas que alumbraron en su casa o domicilio, esto se observa en la figura que a continuación se presenta.

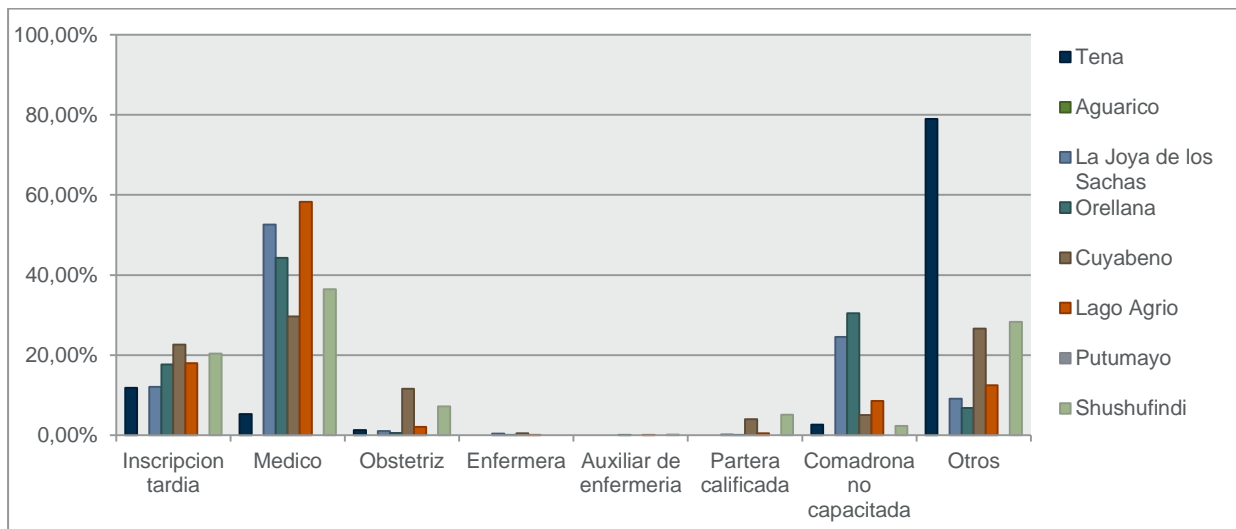


**Figura 3-41 Establecimientos de Nacimiento en las Comunidades de las Zonas del Área de Estudio**

Fuente: Levantamiento de información de campo, Cardno, Noviembre - Diciembre 2013

Elaboración: Cardno, Enero 2014

En cuanto a la atención recibida durante el parto, en la figura a continuación se observa que la mayoría de mujeres de los cantones del área de estudio recibieron atención por parte de un médico, seguido por aquellas que fueron asistidas por comadronas. En menor porcentaje se registraron inscripciones tardías, y atención por parte de un obstetra. En Tena predominan otros tipos de atención durante el nacimiento.

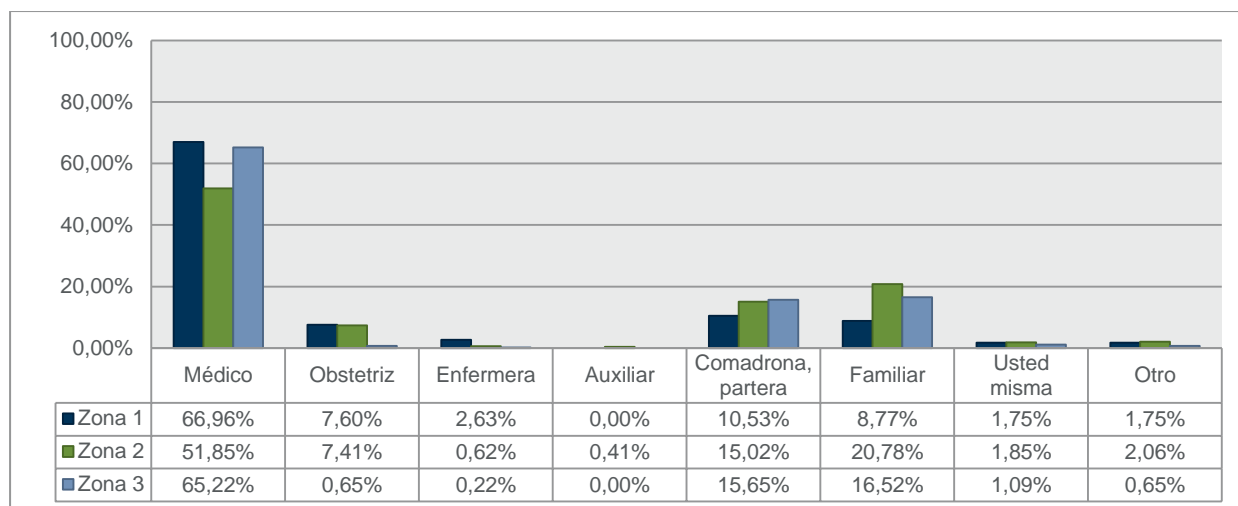


**Figura 3-42 Asistencia del Nacimiento en los Cantones del Área de Estudio**

Fuente: (INEC, 2010).

Elaboración: Cardno, Enero 2014

La información obtenida en campo guarda relación con los porcentajes presentados a nivel parroquial, ya que en las tres zonas las mujeres registran haber sido atendidas por un médico, y una minoría explicó que su parto fue atendido por un familiar o comadrona/ partera.



**Figura 3-43 Asistencia de Nacimientos en las Comunidades de las Zonas del Área de Estudio**

Fuente: Levantamiento de información de campo, Cardno, Noviembre - Diciembre 2013

Elaboración: Cardno, Enero 2014

### 3.5.6.3 *Natalidad*

La tasa de natalidad, de acuerdo al SIISE, corresponde al número de nacidos vivos en un determinado año, expresado con relación a cada 1.000 habitantes en ese mismo año.

En la siguiente tabla se puede apreciar que en los cantones del área de estudio la tasa de natalidad de la población femenina es mayor a la tasa de natalidad masculina, a excepción del cantón Lago Agrio donde la tasa de natalidad masculina es mayor a la tasa de natalidad femenina. La diferencia entre la tasa de natalidad masculina y femenina se encuentra entre dos y cinco puntos porcentuales.

**Tabla 3-17 Tasa de Natalidad del Área de Estudio**

CANTONES	POBLACIÓN (2010)		NÚMERO DE NACIMIENTOS (2010)		TASA DE NATALIDAD (%)	
	Hombres	Mujeres	Hombres	Mujeres	Hombres	Mujeres
Tena	3559	3128	18	24	5,06%	7,67%
Aguarico	619	601	-	-	-	-
La Joya de los Sachas	19916	17675	347	341	17,42%	19,29%
Orellana	38523	34272	674	658	17,50%	19,20%
Cuyabeno	3813	2928	45	49	11,80%	16,73%
Lago Agrio	38312	37056	788	676	20,57%	18,24%
Putumayo	3225	2723	-	-	-	-
Shushufindi	24155	20173	231	254	9,56%	12,59%

Fuente: (INEC, 2010).

Elaboración: Cardno, Enero 2014

### 3.5.6.4 *Morbilidad y Principales Enfermedades*

La morbilidad es la proporción de personas que enferman en un lugar durante un periodo de tiempo determinado en relación con la población total de ese lugar (SIISE, 2010).

A nivel nacional, las principales enfermedades son las cerebro-vasculares, la influenza, neumonía y diabetes; mientras que en Orellana, las principales causas de egresos hospitalarios son parto por cesárea, aborto, neumonía, diarrea y gastroenteritis (INEC, 2010).

En base a las encuestas realizadas en campo, se identificó que la mayor parte de la población de las comunidades del área de influencia no ha sufrido enfermedades en las cuatro semanas previas a la realización de las encuestas; representando por el 79,13% en promedio de la población de estas comunidades.

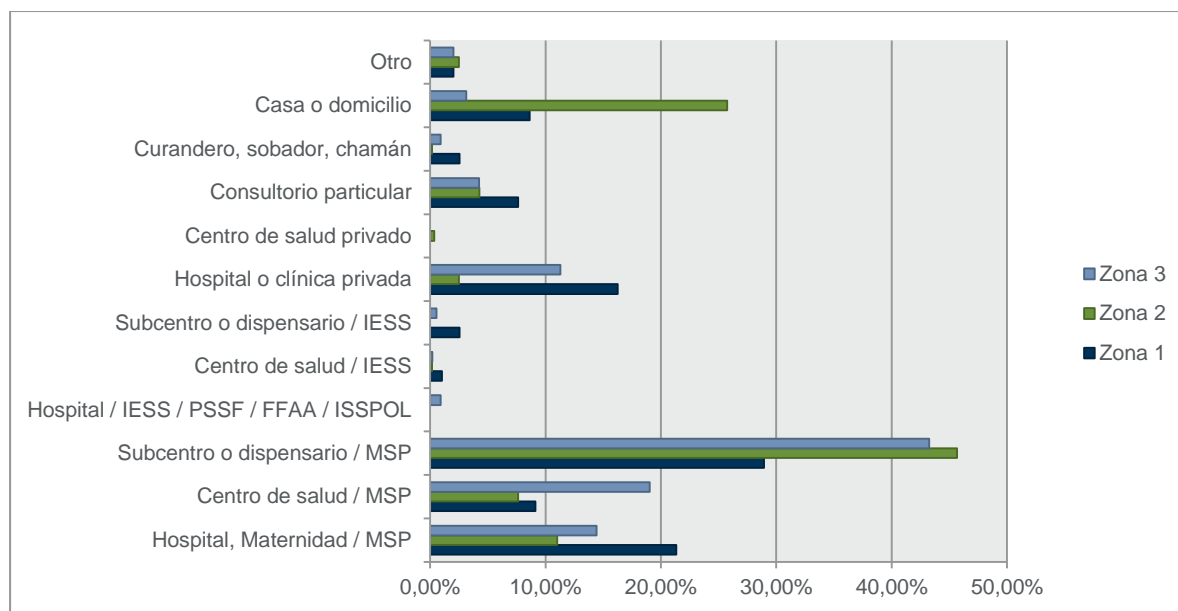
**Tabla 3-18 Enfermedades Registradas en las Comunidades de las Zonas del Área de Estudio**

ENFERMEDADES	ZONA 1		ZONA 2		ZONA 3	
	Hombre	Mujer	Hombre	Mujer	Hombre	Mujer
Gripe (IRA)	5,98%	6,04%	12,86%	13,86%	10,90%	12,38%
Diarrea (EDA)	0,72%	0,22%	1,46%	1,23%	0,76%	0,97%
Parasitosis	0,00%	0,11%	0,13%	0,00%	0,07%	0,07%
Tropical	0,00%	0,22%	0,20%	0,51%	0,28%	0,22%
Dermatológica	0,62%	1,01%	0,66%	0,44%	0,28%	0,15%
Anemia	0,10%	0,11%	0,07%	0,00%	0,00%	0,15%
Dolor Huesos	0,41%	1,45%	0,99%	1,38%	1,66%	2,31%
Dolor Cabeza	0,41%	1,23%	0,73%	2,25%	1,66%	2,61%
Dolor Espalda	0,31%	0,22%	0,66%	0,51%	0,90%	0,37%
Dolor Riñones	0,62%	1,01%	0,07%	0,15%	0,48%	0,60%
Picadura Serpiente	0,21%	0,11%	0,00%	0,07%	0,00%	0,00%
Accidente	0,00%	0,22%	0,13%	0,44%	0,55%	0,07%
Cáncer	0,00%	0,11%	0,00%	0,00%	0,00%	0,07%
Diabetes	0,52%	0,67%	0,07%	0,00%	0,55%	0,97%
Otros	1,96%	3,24%	0,73%	1,31%	3,52%	4,40%
Fiebre	1,24%	0,56%	0,93%	0,58%	0,90%	0,75%
Dolor de estómago	0,41%	0,22%	1,33%	1,02%	0,62%	0,97%
Nada	86,49%	83,22%	78,99%	76,27%	76,90%	72,93%

Fuente: Levantamiento de información de campo, Cardno, Noviembre - Diciembre 2013

Elaboración: Cardno, Enero 2014

En base a las encuestas realizadas en hogares, se determinó que cuando la población de las comunidades de las zonas del área de estudio presenta una complicación en la salud, las mismas acuden principalmente a un subcentro o dispensario del Ministerio de Salud Pública (MSP).



**Figura 3-44 Lugar de Atención Médica por Enfermedades en las Comunidades de las Zonas del Área de Estudio**

Fuente: Levantamiento de información de campo, Cardno, Noviembre - Diciembre 2013

Elaboración: Cardno, Enero 2014

Entre las principales razones por las que aquellos que han sufrido enfermedades han decidido no acudir a recibir tratamiento se encuentran por razones financieras, porque no fue importante o no lo consideraron necesario y por causas no especificadas (otras).

### 3.5.6.5 Mortalidad

El SIISE, respecto a la mortalidad, describe que en los últimos 10 años las causas de muerte de la población se han modificado, disminuyendo aquellas prevenibles e incrementando las crónico-degenerativas y las relacionadas con la interacción social. Los datos sobre las causas de muerte confirman las tendencias ya detectadas a comienzos de la década sobre la transición epidemiológica. Es decir, la coexistencia de causas de enfermedad y muerte propias de los países del tercer mundo y de los países desarrollados (SIISE, 2010).

En las estadísticas vitales presentadas por el INEC en el 2010, se registran las principales causas de muerte en los cantones Tena, La Joya de los Sachas, Orellana, Cuyabeno, Lago Agrio y Shushufindi. Entre las causas principales se encuentran otras infecciones intestinales bacterianas, diarrea y gastroenteritis de presunto origen infeccioso y tuberculosis del sistema nervioso, como se puede observar a continuación.

El INEC no registra la información sobre las estadísticas de mortalidad en los cantones Aguarico y Putumayo.

**Tabla 3-19 Causas de Mortalidad en los Cantones del Área de Influencia del Proyecto**

CAUSAS	TENA		LA JOYA DE LOS SACHAS		ORELLANA		CUYABENO		LAGO AGRIO		SHUSHUFINDI		TOTAL
	H	M	H	M	H	M	H	M	H	M	H	M	
Agresión con disparo de	0	0	4	0	2	0	4	1	16	6	8	0	41

CAUSAS	TENA		LA JOYA DE LOS SACHAS		ORELLANA		CUYABENO		LAGO AGRIO		SHUSHUFINDI		TOTAL
	H	M	H	M	H	M	H	M	H	M	H	M	
otras armas de fuego, y las no especificadas													
Accidente de tránsito de tipo especificado, pero donde se desconoce el modo de transporte de la víctima	0	0	1	1	14	4	0	0	10	2	2	0	34
Otros síntomas y signos que involucran los sistemas circulatorio y respiratorio	0	0	0	0	13	11	0	0	4	0	2	0	30
Fiebre de origen desconocido	3	2	0	0	1	10	0	0	3	7	1	0	27
Peatón lesionado en otros accidentes de transporte, y en los no especificados	0	0	3	0	5	3	0	0	2	2	3	0	18
Neumonía, organismo no especificado	0	0	0	0	3	7	0	0	3	1	1	1	16
Otras causas mal definidas y las no especificadas de mortalidad	0	0	0	0	0	1	0	0	3	2	4	5	15
Diarrea y gastroenteritis de presunto origen infeccioso	1	0	0	0	4	4	0	1	1	1	0	0	12
Envenenamiento autoinfligido intencionalmente por, y exposición a otros productos químicos y sustancias nocivas, y los no especificados	0	0	2	4	0	0	0	0	2	1	1	0	10

Fuente: (INEC, 2010).

Elaboración: Cardno, Enero 2014

En Las zonas del área de estudio se registraron 69 decesos en el último año, de estos siete (7) fueron de la Zona 1, 23 de la Zona 2 y 39 de la Zona 3. En la tabla siguiente se observa la causa de muerte.

**Tabla 3-20 Causas de Mortalidad en las Comunidades de las Zona del Área de Estudio**

CAUSA	ZONA 1	ZONA 2	ZONA 3
Edad avanzada	0	3	4
Insuficiencia cardiaca	0	2	2
Accidente	2	5	9
Violencia	0	0	2
Infarto	1	0	2
Derrame	2	3	1

CAUSA	ZONA 1	ZONA 2	ZONA 3
Otra enfermedad	2	10	19

Fuente: Levantamiento de información de campo, Cardno, Noviembre - Diciembre 2013

Elaboración: Cardno, Enero 2014

### 3.5.6.6 Discapacidades

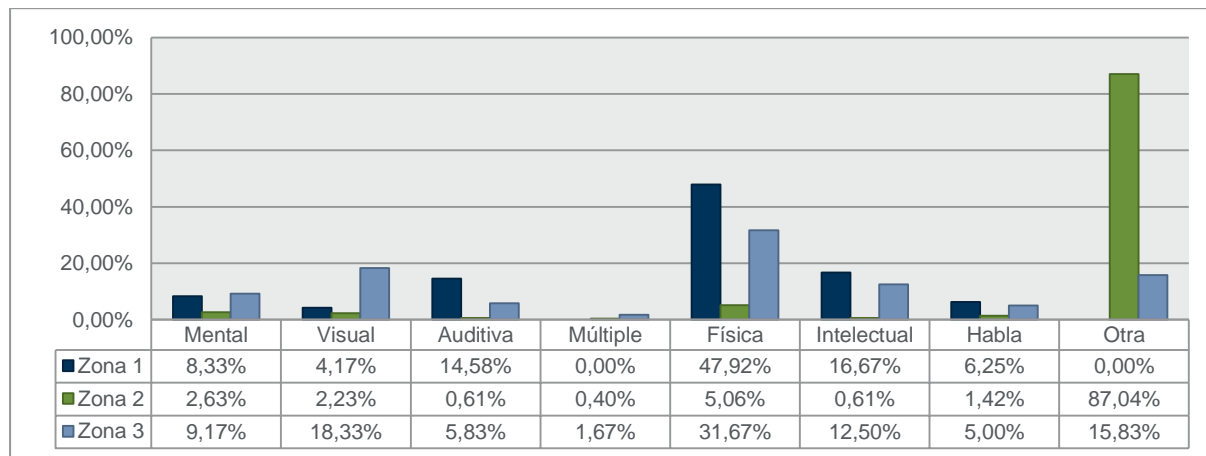
En este acápite conviene precisar que se considera discapacidad a la condición bajo la cual una persona presenta deficiencia física, mental, intelectual o sensorial a largo plazo, y la cual impide su participación plena en las actividades diarias.

En el Ecuador, el tema de la discapacidad ha experimentado un mejor tratamiento en la medida que se han desarrollado programas por parte de la Vicepresidencia del país; así, la Misión Solidaria Manuela Espejo tiene la finalidad de registrar de forma georeferencial a todas las personas con discapacidad a escala nacional y programas de apoyo.

También se creó el Programa Joaquín Gallegos Lara, que entrega una ayuda económica de \$240,00 a un familiar cuidador o persona que se haga responsable del cuidado de una persona con discapacidad severa. Este programa además entrega medicinas, capacitación en áreas como salud, higiene, rehabilitación, nutrición, derechos y autoestima, y se compromete a cumplir con el seguimiento permanente por parte del Seguro Social Campesino en las áreas rurales y el Ministerio de Salud, en coordinación con la Vicepresidencia de la República. Actualmente, el Programa Joaquín Gallegos Lara registra 14.479 beneficiarios a nivel nacional.

En los cantones del área de estudio, del total de la población registrada en el censo del 2010, el porcentaje de personas con discapacidad permanente es igual al 12,66%, mientras que el 81,65% afirma que no posee ningún tipo de discapacidad, y el restante 5,69% no responde a esta pregunta.

Las discapacidades más comunes identificadas en la población que habita en las comunidades de las zonas del área de estudio son las físicas y las no definidas (otra), como se observa a continuación.



**Figura 3-45 Discapacidades en las Comunidades de las Zonas del Área de Estudio**

Fuente: Levantamiento de información de campo, Cardno, Noviembre - Diciembre 2013

Elaboración: Cardno, Enero 2014

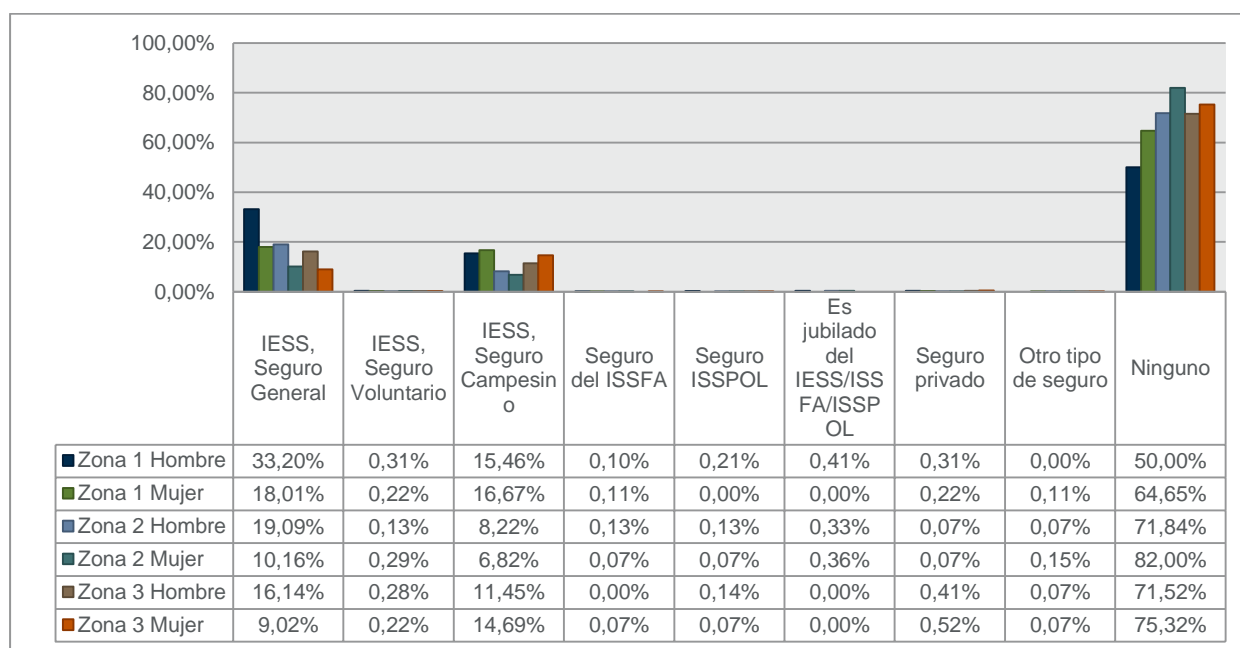
### 3.5.6.7 Seguridad Social

El derecho a la seguridad social es una de las principales garantías establecidas en las declaraciones de derechos humanos y en el pacto de derechos económicos y sociales. Este derecho es aplicable a

cualquier persona independientemente de su condición social, laboral, étnica, sexual o de cualquier otra índole. De ahí la importancia de conocer qué proporción de la población del país goza, directa o indirectamente, de los beneficios de la seguridad social (SIISE, 2010).

El aseguramiento social general a nivel de país se ha incrementado en los últimos años por las exigencias de cumplimiento de lo que dispone la ley para los trabajadores en relación de dependencia. La información del INEC registra que entre el 70,59% y 82,14% de la población masculina y femenina de los cantones del área de estudio actualmente no aporta a la seguridad social. A este le sigue el porcentaje de personas que están aseguradas al Seguro general del IESS, representada por el 17,27% de población masculina y por apenas el 5,28% de población femenina.

La información levantada en campo, referente a la seguridad social, reafirma los porcentajes cantonales, ya que la gran mayoría de la población masculina y femenina de las zonas del área de estudio no cuenta con ningún tipo de seguridad social. En promedio apenas el 17,60% de la población de las tres zonas se encuentran afiliadas al seguro general de IESS y 12,22% al seguro campesino.



**Figura 3-46 Afiliación a Seguridad Social en las Comunidades de las Zonas del Área de Estudio**

Fuente: Levantamiento de información de campo, Cardno, Noviembre - Diciembre 2013

Elaboración: Cardno, Enero 2014

### 3.5.7 Educación

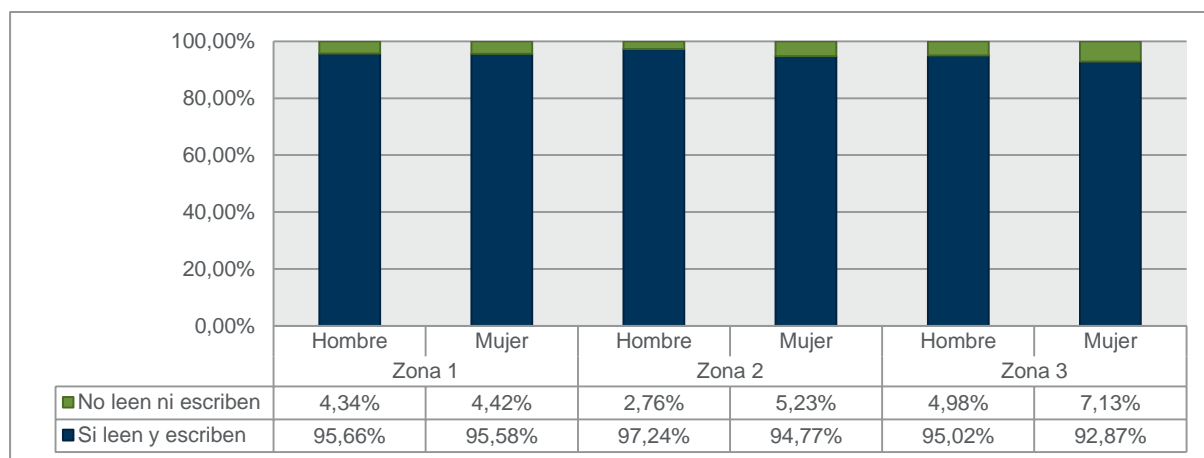
#### 3.5.7.1 Analfabetismo

El SIISE establece que el número de analfabetos es un indicador del nivel de retraso en el desarrollo educativo de una sociedad y permite detectar las desigualdades en la expansión del sistema educativo, en especial de los grupos más vulnerables de la población.

De las estadísticas del último censo, la tasa de analfabetismo ha experimentado una reducción en los últimos años debido a las campañas de escolarización que se han realizado y la obligatoriedad de la asistencia a instituciones educativas para los niños. Este descenso es la tendencia que sigue los parámetros regionales y nacionales.

Para el análisis del analfabetismo es preciso revisar las respuestas de la población de los cantones del área de estudio frente a la pregunta si sabe leer y escribir. La información del INEC registra que los porcentajes de población masculina y femenina que saben leer son semejantes, ya que en ambos casos este es igual al 89% aproximadamente, y apenas el 11% de la población del área de estudio registra no saber leer y escribir.

En relación a la pregunta de si sabe leer y escribir, en los hogares encuestados el resultado fue que más del 94% de la población en las tres zonas sí sabe leer y escribir. La diferencia entre el porcentaje de población masculina y femenina que sabe leer y escribir en las zonas no es significativa.



**Figura 3-47 Nivel de Analfabetismo en las Comunidades de las Zonas del Área de Estudio**

Fuente: Levantamiento de información de campo, Cardno, Noviembre - Diciembre 2013

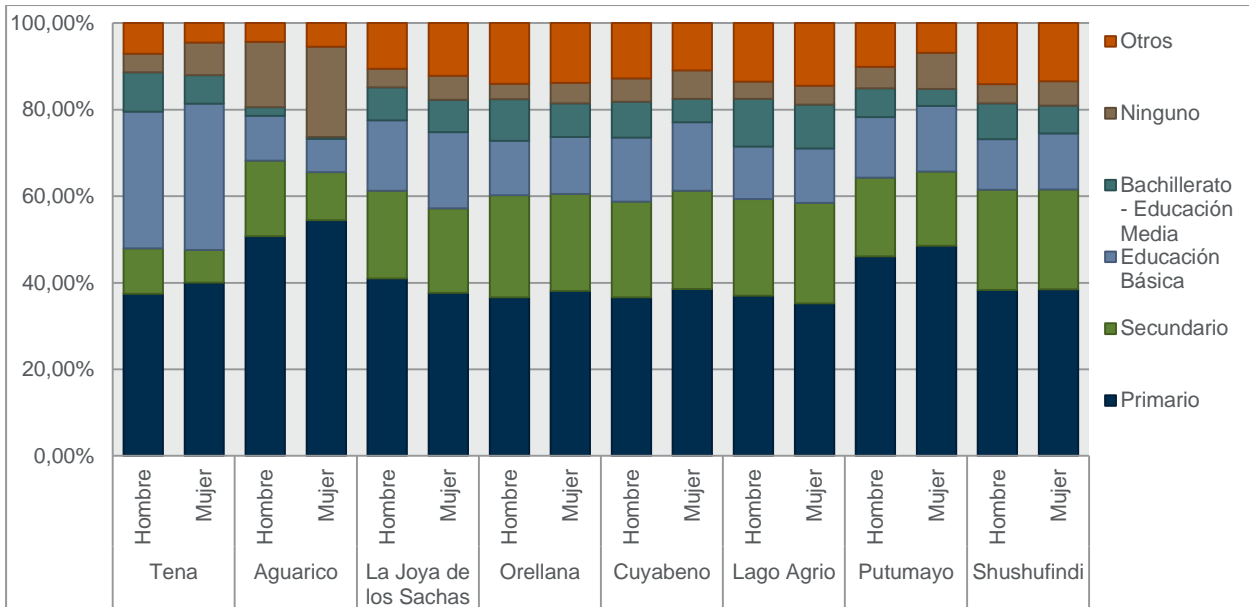
Elaboración: Cardno, Enero 2014

### 3.5.7.2 *Escolaridad y Nivel de Instrucción*

La escolaridad es definida por el SIISE como el número promedio de años lectivos aprobados en instituciones de educación formal en los niveles primario, secundario, superior universitario, superior no universitarios y postgrado para las personas de 24 años y más. El número de años de escolaridad en los cantones de estudio es igual a 8 años.

Los niveles de educación, en concordancia a la reducción de la tasa de analfabetismo presentada en las parroquias de estudio, demuestran un mejoramiento significativo en los últimos años. En la tabla siguiente se muestran los porcentajes de población que alcanzan los niveles de educación según la estructura del sistema. La cuantificación estadística de educación del censo 2010 utiliza tanto el sistema de educación anterior con primaria y secundaria, como el nuevo sistema. Este último está estructurado en tres (3) fases: educación inicial (preescolar), definida como el proceso de acompañamiento al desarrollo integral de los menores de cinco (5) años; educación general básica (EGB), que abarca diez (10) niveles de estudio; y, el bachillerato general unificado, que comprende tres (3) años de educación a continuación de la EGB.

En los cantones del área de estudio un mayor porcentaje de población tanto masculina como femenina ha terminado de cursar la primaria (41,03%), secundaria (18,67%) y educación básica (15,86%); seguido por aquellos que han terminado el bachillerato (7,30%).

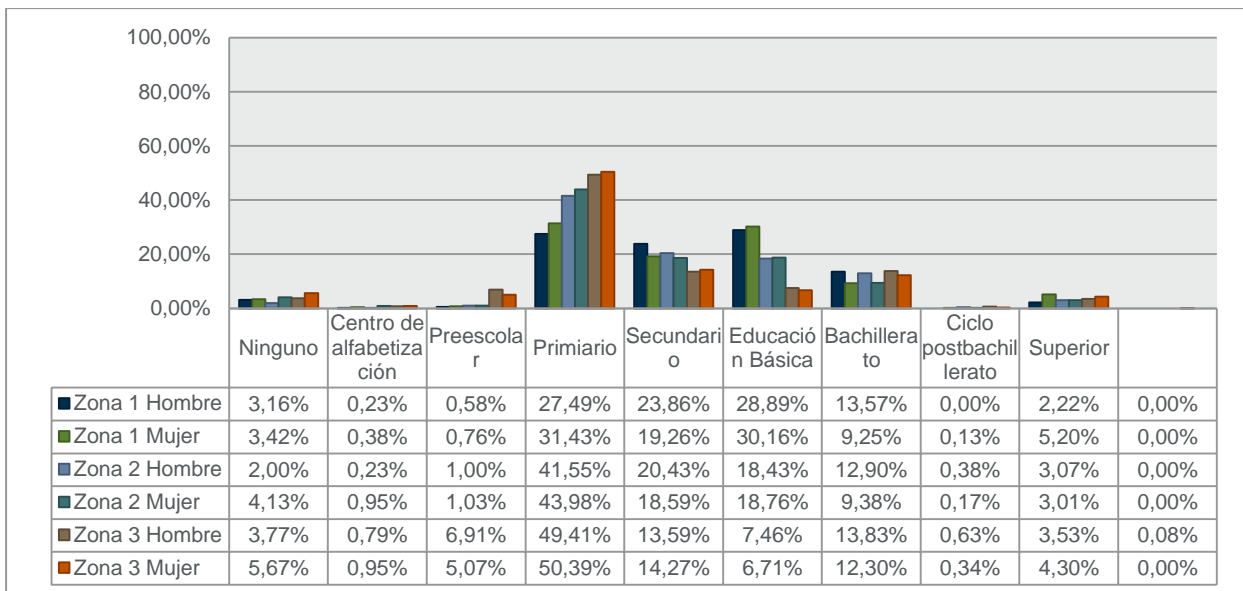


**Figura 3-48 Nivel de Instrucción en los Cantones del Área de Estudio**

Fuente: (INEC, 2010).

Elaboración: Cardno, Enero 2014

En las zonas del área de estudio, los niveles de instrucción que se registran en base al levantamiento de información, muestran representatividad en el nivel primario ya que es el nivel más alto aprobado tanto por la población masculina como femenina en las tres zonas; en este nivel de instrucción se observa una ligera predominancia del porcentaje de población femenina sobre la masculina. A continuación se encuentra el nivel de educación básica, en el cual sobresale el porcentaje de población masculina.



**Figura 3-49 Nivel de Instrucción en las Comunidades de las Zonas del Área de Estudio**

Fuente: Levantamiento de información de campo, Cardno, Noviembre - Diciembre 2013

Elaboración: Cardno, Enero 2014

### 3.5.7.3 Cobertura y Acceso a Centros Educativos

#### 3.5.7.3.1 Comunidades Zona 1

**Tabla 3-21 Cobertura y Características de los Centros Educativos de las Comunidades de la Zona 1**

Nº	LOCALIDAD	NOMBRE DEL ESTABLECIMIENTO	AÑO DE CREACIÓN	TIPO DE ESTABLECIMIENTO	DIRECTOR/A	NÚMERO DE ESTUDIANTES			NÚMERO DE PROFESORES	RELACIÓN ALUMNO/ PROFESOR
						H	M	Total		
1	San Antonio	Tahuantinsuyo	1982 - Acuerdo 00100-139	Escuela Hispana de Educación Básica	Patricia Bravo	38	52	90	7	12,86
2	Unión Paz Y Progreso	Rumiñahui	1977-Acuerdo 00100-153	Escuela Hispana de Educación Básica	Nancy Jumbo	10	10	20	1	20,00
3	Estrella Del Oriente	No existe								
4	28 De Marzo	Puerto San Lorenzo	1978	Escuela Hispana de Educación Básica	Alba Romero	30	40	70	3	23,33
5	Los Vencedores	No existe								
6	La Primavera	Vilcabamba	1978	Escuela Hispana de Educación Básica	Freda Villarroel	162	188	350	11	31,82
7	Paz Y Bien	César Borja Lavayen	1981-Acuerdo 00100- 282	Escuela Hispana de Educación Básica	Magaly López	70	85	155	9	17,22
8	17 De Abril	Gabriela Mistral	1992-Acuerdo 00400-032	Escuela Hispana de Educación Básica	Narcisa Encarnación Espinoza	21	21	42	3	14,00
9	La Libertad	Luz de Oriente	1981-Acuerdo 01313	Escuela Hispana de Educación Básica	Barbarita García Poveda	6	8	14	1	14,00
10	Tarapoa	Escuela Antonio Borrero	1978-Acuerdo Ministerial 374	Escuela Hispana de Educación Básica	Fátima Peralta	260	390	650	26	25,00
		Colegio Jerónimo Carrión	1986-Acuerdo Ministerial 2263	Colegio de Bachillerato-Hispano	Baloith Erazo	224	233	457	24	19,04
11	Unión Lojana	No existe								
12	Unión y Progreso	Vicente Ramón Roca	1981	Escuela Hispana de Educación Básica	Nancy Yar	5	4	9	1	9,00

Nº	LOCALIDAD	NOMBRE DEL ESTABLECIMIENTO	AÑO DE CREACIÓN	TIPO DE ESTABLECIMIENTO	DIRECTOR/A	NÚMERO DE ESTUDIANTES			NÚMERO DE PROFESORES	RELACIÓN ALUMNO/ PROFESOR
						H	M	Total		
13	Cóndor Mirador	No funciona								
14	Marian 10	No funciona								
15	Aguas Negras	Río Quinindé	1976	Escuela Hispana de Educación Básica	Melania Zambrano	138	108	246	14	17,57
16	Marian 4	Huayna Cápac	1988	Escuela Hispana de Educación Básica	Ernestina Oleas	13	23	36	2	18,00
17	Flor de Oro	No existe								
18	Dureno	Caspicara	1976-Acuerdo 00100-0048	Escuela Hispana de Educación Básica	Sagrario Rosero	172	162	334	12	27,83
		Dureno	1984-Acuerdo 477	Colegio de Bachillerato-Hispano	Leticia Sánchez	204	193	397	20	19,85
19	Campo Bello	Mons. José María Riofrío	1986	Escuela Hispana de Educación Básica	Digna Pintado	11	19	30	2	15,00
20	Secoya 1	Antonio Flores Jijón	1982	Escuela Hispana de Educación Básica	Wilmer Pineda	12	11	23	1	23,00
21	12 de Octubre	No funciona								
22	Sol Naciente	Pasochoa	1977-Acuerdo 00100-0096	Escuela Hispana de Educación Básica	Gladys Castillo	23	16	39	2	19,50
23	Flor de los Ríos	No funciona								
24	El Triunfo 1	San Miguel de Bolívar	1987-Acuerdo 00100-0088	Escuela Hispana de Educación Básica	Lilian Ribadeneira	45	51	96	6	16,00
25	Sinchiurko	Luis Montaluisa	1987	Centro Educativo Comunitario Bilingüe	Rufina Grefa	30	35	65	5	13,00
26	Nueva Juventud	19 de Mayo	1990-Acuerdo 374	Escuela Hispana de Educación Básica	Esthela Villa	4	10	14	1	14,00
27	La Delicia	Juan José Flores	1985	Escuela Hispana de Educación Básica	Segundo Silvestre	20	25	45	2	22,50
28	Naranjito Dulce	República de Portugal	1992	Escuela Hispana de Educación Básica	Mariana Paspuel	8	4	12	1	12,00

Nº	LOCALIDAD	NOMBRE DEL ESTABLECIMIENTO	AÑO DE CREACIÓN	TIPO DE ESTABLECIMIENTO	DIRECTOR/A	NÚMERO DE ESTUDIANTES			NÚMERO DE PROFESORES	RELACIÓN ALUMNO/ PROFESOR
						H	M	Total		
29	Flor de Mayo	No funciona								
30	By Pass	No existe								
31	Unión Bolivarenses	No existe								
32	Virgen del Carmen	Carihuayrazo	1975	Escuela Hispana de Educación Básica	Jorge Pazmiño	9	19	28	1	28,00
33	San Antonio	Sarahurco	1978 Acuerdo 374	Escuela Hispana de Educación Básica	María Saquina	10	6	16	1	16,00
34	Puerto Libre	Antizana	1980 Acuerdo 00100-0090	Escuela Hispana de Educación Básica	Cristhian Sánchez	10	11	21	1	21,00
35	Shushuqui	Medardo Angel Silva	1983	Escuela Hispana de Educación Básica	Neiser Morales	1	8	9	1	9,00
36	San Juan de Pozul	Francisco Terán	1985	Escuela Hispana de Educación Básica	Carmen Calero	9	11	20	1	20,00
37	Juan Montalvo	Juan Montalvo	1983	Unidad Educativa Hispana de Educación Básica	Jaime Taris	46	54	100	7	14,29
38	Bahía de Caráquez	Bahía de Caráquez	2002	Escuela Hispana de Educación Básica	Carmen Cueva	19	10	29	1	29,00
39	Pioneros del Oriente	José de San Martín	1982	Escuela Hispana de Educación Básica	Laura Sánchez	8	9	17	1	17,00
40	Chone	Carlos Flores	1987	Escuela Hispana de Educación Básica	Nelson Alejandro	43	54	97	7	13,86
		Juan Jiménez	1989	Colegio de Bachillerato-Hispano	Segundo Villalobos	25	26	51	4	12,75
41	San Vicente	Pablo Arturo Suárez	1980	Escuela Hispana de Educación Básica	Luis Mendoza	11	9	20	1	20,00
42	La Granito	Los Ángeles	2000	Escuela Hispana de Educación Básica	Miriam Morejón	9	14	23	1	23,00

Nº	LOCALIDAD	NOMBRE DEL ESTABLECIMIENTO	AÑO DE CREACIÓN	TIPO DE ESTABLECIMIENTO	DIRECTOR/A	NÚMERO DE ESTUDIANTES			NÚMERO DE PROFESORES	RELACIÓN ALUMNO/ PROFESOR
						H	M	Total		
43	Bellavista	No existe								
44	Chiritza	Luis Pasteur	1993 Acuerdo 00245	Escuela Hispana de Educación Básica	Angel Torres	2	9	11	1	11,00
45	Pacayacu	José Peralta	1975	Escuela Hispana de Educación Básica	Cecilia Ochoa	268	289	557	20	27,85
		Pacayacu	1986 Acuerdo 2263	Colegio de Bachillerato-Hispano	José Flores	146	174	320	17	18,82
46	Pedro Pablo Gómez	No existe								
47	Chiritza	Antonio Ante	1979	Escuela Hispana de Educación Básica	Yuri España López	66	46	112	10	11,20
48	Nueva Esperanza	No existe								
49	Los Laureles	No existe								
50	Unión Nacional	No existe								
51	Equinoccio	Padre Juan de Velasco	1986 Acuerdo 00100-123	Escuela Hispana de Educación Básica	Guillermo Obando	19	10	29	1	29,00
52	Espíritu Noteno	Amarum Kucha	1990	Centro Educativo Comunitario Bilingüe	Darwin Noteno	30	13	43	2	21,50
53	Voluntad de Dios	Juan Bautista Aguirre	1990	Escuela Hispana de Educación Básica	Oscar Díaz Lara	4	7	11	1	11,00
54	Sansahuari	Unión y Progreso	1985	Escuela Hispana de Educación Básica	Rodrigo Noteno	195	130	325	12	27,08
55	12 de Diciembre	No existe								
56	Nueva Esperanza	No existe								
57	Calumeña	Calumeña	1983	Escuela Hispana de Educación Básica	Antonio Betancourt	10	13	23	1	23,00
58	Brisas del Cuyabeno	Asaad Bucaram	1990	Escuela Hispana de Educación Básica	Wilma Zambrano	27	25	52	3	17,33

Nº	LOCALIDAD	NOMBRE DEL ESTABLECIMIENTO	AÑO DE CREACIÓN	TIPO DE ESTABLECIMIENTO	DIRECTOR/A	NÚMERO DE ESTUDIANTES			NÚMERO DE PROFESORES	RELACIÓN ALUMNO/ PROFESOR
						H	M	Total		
59	Amazonas	Luz y Vida	1985	Escuela Hispana de Educación Básica	Teodoro Lucio	39	34	73	4	18,25
60	Tigre Playa	Casimiro Begay Papa	1983	Centro Educativo Comunitario Bilingüe	Patricia Andy	19	6	25	1	25,00
61	Nuevo Paraíso	No existe								
62	Unidos Venceremos	Dygoil	1980	Escuela Hispana de Educación Básica	Carlos Jiménez	19	23	42	2	21,00

Fuente: Levantamiento de información de campo, Cardno, Noviembre - Diciembre 2013

Elaboración: Cardno, Enero 2014

### 3.5.7.3.2 Comunidades Zona 2

**Tabla 3-22 Cobertura y Características de los Centros Educativos de las Comunidades de la Zona 2**

Nº	LOCALIDAD	NOMBRE DEL ESTABLECIMIENTO	AÑO DE CREACIÓN	TIPO DE ESTABLECIMIENTO	DIRECTOR/A	NÚMERO DE ESTUDIANTES			NÚMERO DE PROFESORES	RELACIÓN ALUMNO/ PROFESOR
						H	M	Total		
1	Precooperativa 10 de Agosto	Luis Urdaneta	1975	Centro Infantil del Buen Vivir (CIBV)	Jorge Bosques	5	3	8	1	8,00
				Escuela de Educación Básica	Jorge Bosques	30	21	51	3	17,00
2	Precooperativa Unión Milagreña	Río Chingual	2005	Centro Infantil del Buen Vivir (CIBV)	Wilson Carpio	8	13	21	1	21,00
			1968	Escuela de Educación Básica	Wilson Carpio	128	94	222	14	15,86
			2009	Colegio	Wilson Carpio	12	3	15	7	2,14
3	Precooperativa San Jacinto	Destacamento Coangos	1985	Escuela de Educación Básica	Salomón Trujillo	3	4	7	1	7,00
4	Precooperativa	Abdón Calderón	2005	Escuela de Educación	Martha Trujillo	17	8	25	2	12,50

Nº	LOCALIDAD	NOMBRE DEL ESTABLECIMIENTO	AÑO DE CREACIÓN	TIPO DE ESTABLECIMIENTO	DIRECTOR/A	NÚMERO DE ESTUDIANTES			NÚMERO DE PROFESORES	RELACIÓN ALUMNO/PROFESOR
						H	M	Total		
	Vicente Rocafuerte			Básica						
5	Precooperativa Nueva Esmeralda	Ciudad de Esmeraldas	2003	Escuela de Educación Básica	Ninfa Rodríguez	16	12	28	2	14,00
6	Precooperativa Virgen del Carmen	Manuel Córdova Galarza	1985	Escuela de Educación Básica	Freddy Yumbo	14	10	24	2	12,00
7	Precooperativa Santa Rosa	Río Quinchayacu	1993	Escuela de Educación Básica	Rosa Rengel	22	18	40	2	20,00
8	Comuna Loma del Tigre	Sumak Allpa	2010	Escuela de Educación Básica	Edith Grefa	6	12	18	1	18,00
9	Comuna Pompeya	Amawia Samay		Escuela de Educación Básica	Digner Cerda	150	162	312	11	28,36
		Pompeya		Colegio Técnico Pecuario	Aquiles Orta	39	34	73	10	7,30
10	Comuna Río Indillana	11 de Julio		Escuela de Educación Básica		17	13	30	1	30,00
11	Comuna Guiyero	Ika		Escuela de Educación Básica	Luis Lara	6	14	20	1	20,00
12	Comuna El Edén	Edén		Escuela de Educación Básica	Marco Cerda	57	42	99	5	19,80
		Mushu Inti	1982	Colegio Técnico	Carmen García	30	26	56	7	8,00
13	Comuna Kichwa San Roque	José Bonifacio Ajon Carpio	1988	Escuela de Educación Básica	Edmundo Siquihua	10	11	21	1	21,00
14	Comuna Kichwa Sani Isla	Lorenzo de Garaycoa	1973	Escuela de Educación Básica	Luis Andy	77	80	157	7	22,43
15	Comuna San Francisco Chicta	Río Napo	1979	Escuela de Educación Básica	Jorge Grefa	23	27	50	2	25,00

Nº	LOCALIDAD	NOMBRE DEL ESTABLECIMIENTO	AÑO DE CREACIÓN	TIPO DE ESTABLECIMIENTO	DIRECTOR/A	NÚMERO DE ESTUDIANTES			NÚMERO DE PROFESORES	RELACIÓN ALUMNO/PROFESOR
						H	M	Total		
16	Comuna San Antonio	San Antonio	1974	Escuela de Educación Básica	Raúl Tapuy	93	101	194	14	13,86
17	Comuna Chiru Isla	San Francisco de Asís	1977	Escuela de Educación Básica	Rosa Vargas			184	12	15,33
			2001	Colegio	Rosa Vargas			77	5	15,40
18	Comuna Samona Yuturi	Frey Gaspar de Carvajal	1961	Escuela de Educación Básica	Jonny Licuy			36	2	18,00
19	Asociación San Camilo	No dispone	-	-	-	-	-	-	-	-
20	Asociación Kichwa Limoncocha (ASOKIL)	Martha Bucarán	1980	Centro Infantil del Buen Vivir (CIBV)	Jonas Cerda	27	13	40	5	8,00
			1963	Escuela de Educación Básica	Jonas Cerda	256	224	480	23	20,87
			1980	Instituto Superior Pedagógico Bilingüe Intercultural	Jonas Cerda	31	83	114	4	28,50
21	Comuna Río Jivino	Playa Yaku	1983	CNH	Marcelo Grefa	10	9	19	1	19,00
				Escuela de Educación Básica	Marcelo Grefa	59	69	128	7	18,29
		Jacinto Rodríguez		Centro Educativo Intercultural	Rómulo Tapuy	5	17	22	1	22,00
		Mushullacta (Recinto Mushullacta)		Escuela de Educación Básica		22	21	43	3	14,33
22	Comuna Santa Elena	No dispone	-	-	-	-	-	-	-	-
23	Comuna Itaya	General Mires	1974	Escuela de Educación Básica	Moisés Andi	48	56	104	4	26,00
24	Comuna	Luis Felipe Wajare		Centro Infantil del	Héctor	24	19	43	2	21,50

Nº	LOCALIDAD	NOMBRE DEL ESTABLECIMIENTO	AÑO DE CREACIÓN	TIPO DE ESTABLECIMIENTO	DIRECTOR/A	NÚMERO DE ESTUDIANTES			NÚMERO DE PROFESORES	RELACIÓN ALUMNO/PROFESOR
						H	M	Total		
	Yamanunka			Buen Vivir (CIBV)	Francisco Quizpe					
			1973-1995	Escuela de Educación Básica y Bachillerato	Héctor Francisco Quizpe	226	200	426	24	17,75
		Márquez de Selva Alegre		Escuela de Educación Básica						
25	Precooperativa 18 de Noviembre-Recinto Luis Vargas Torres	Río de Janeiro	1985	Centro Infantil del Buen Vivir (CIBV)	Carmen Hernández	10	15	25	1	25,00
				Escuela de Educación Básica	Carmen Hernández	44	61	105	3	35,00
26	Precooperativa Centinela del Sur - Recinto La Victoria	Isidro Ayora (Precooperativa)	1975	Escuela de Educación Básica				0		
		Ismael Pérez Pazmiño (Recinto)	2006	Centro Infantil del Buen Vivir (CIBV)	Gerardo Angulo	17	16	33	2	16,50
			1976	Escuela de Educación Básica		221	236	457	17	26,88
27	Comuna Kichwa "El Pilche"	Tupac Amaru	1980	Escuela de Educación Básica	Edwin Calapucha	37	48	85	5	17,00
28	Comuna Kichwa Sani Isla	Lorenzo de Garaycoa	1973	Escuela de Educación Básica	Luis Andy	77	80	157	7	22,43
29	Precooperativa Nuevo Paraíso	Carlos Mantilla Jácome	1981	Centro Infantil del Buen Vivir (CIBV)	Francia España	12	6	18	1	18,00
				Escuela de Educación Básica	Francia España			132	7	18,86
		26 de Octubre	1996	Unidad Educativa Temporal (Colegio)	Angel Carrera	38	39	77	9	8,56
30	Precooperativa Abdón Calderón	Dr. Joaquín Chiriboga	1984	Escuela de Educación Básica	Celso Erique	16	17	33	2	16,50

Nº	LOCALIDAD	NOMBRE DEL ESTABLECIMIENTO	AÑO DE CREACIÓN	TIPO DE ESTABLECIMIENTO	DIRECTOR/A	NÚMERO DE ESTUDIANTES			NÚMERO DE PROFESORES	RELACIÓN ALUMNO/PROFESOR
						H	M	Total		
31	Precooperativa 7 de Julio	Ciudad de Portoviejo	1973	Escuela de Educación Básica	Rocío Ortiz	230	227	457	20	22,85
		7 de Julio	2005	Colegio	Narcisa Herrera	55	30	85	6	14,17
		Nuevo Amanecer		Unidad Artesanal	Clelia Echeverría		50	50	3	16,67
32	Precooperativa Nueva Esmeralda	María Evangelina Herrera Arias	1970	Escuela de Educación Básica	Miguel Núñez	4	9	13	1	13,00
33	Precooperativa 29 de Marzo	Luis Ulpiano de la Torre	1988	Escuela de Educación Básica	Mercy Astudillo	15	8	23	1	23,00
34	Precooperativa Unión Paltense	Ingapirca	1979	Escuela de Educación Básica	Lilia Meza	25	10	35	2	17,50
35	Asociación Agroproductiva La Norte	Celiano Monge	1998	Escuela de Educación Básica	Fabián Maxi	20	30	50	2	25,00
35	Precooperativa 11 de Julio	Quilindaña	1975	Escuela de Educación Básica				60	2	30,00
37	Precooperativa Nueva Quevedo	Los Ríos	1972	Escuela de Educación Básica	Marcia Nieves	80	85	165	9	18,33
		Juan Jiménez		U.E. a Distancia (Colegio)	Esther Tapia	37	40	77	7	11,00
38	Precooperativa El Sudor	San Pedro	1986	Escuela de Educación Básica	Ángela Barahona	10	5	15	1	15,00
39	Precooperativa 16 de Abril	Yanunkay		Escuela de Educación Básica				0		
40	Precooperativa Atahualpa	José María Velasco Ibarra	1982	Escuela de Educación Básica	Elmer Silvestre	9	6	15	1	15,00
41	Precooperativa Santa Mónica	Darío Guevara (Recinto El Recreo)		Escuela de Educación Básica		9	8	17	1	17,00

Nº	LOCALIDAD	NOMBRE DEL ESTABLECIMIENTO	AÑO DE CREACIÓN	TIPO DE ESTABLECIMIENTO	DIRECTOR/A	NÚMERO DE ESTUDIANTES			NÚMERO DE PROFESORES	RELACIÓN ALUMNO/PROFESOR
						H	M	Total		
		Fray Vicente Solano (Recinto La Florida)		Escuela de Educación Básica		14	13	27	1	27,00
		Carlos Rubida Infante (Recinto 4 de Diciembre)		Escuela de Educación Básica		10	6	16	1	16,00
		1 de Agosto (Recinto Sagrado Corazón de Jesús)		Escuela de Educación Básica		8	13	21	1	21,00
		24 de Septiembre (Recinto Juan Montalvo)		Escuela de Educación Básica		4	3	7	1	7,00
42	Precooperativa Nueva Vida	Inés Arango Velásquez	1989	Escuela de Educación Básica	Riusi Mejía Intriago	182	147	329	14	23,50
43	Precooperativa San José	José Gilberto Gonzales Prado	1978	Escuela de Educación Básica	Elena García	16	11	27	2	13,50
44	Precooperativa Los Vencedores	Teniente Cesar Edmundo Chiriboga	1996	Escuela de Educación Básica	Lorgia Erique	5	5	10	1	10,00
45	Comuna Kichwa Pañacocha	Pedro Vicente Maldonado	2013	Unidad Educativa del Milenio (Básica)	Jipson Moncayo	120	100	220	12	18,33
		Pedro Vicente Maldonado	2013	Unidad Educativa del Milenio (Bachillerato)	Jipson Moncayo	17	13	30	6	5,00
46	Asociación San Roque	19 de Octubre	1995	Sin funcionar				0		
47	Asociación Santa Elena	Isac Barrera Quiroz	2007	Sin funcionar				0		
48	Playas del Cuyabeno	Víctor Dávalos	2013	Unidad Educativa del Milenio (Básica)	Guillermo Machoa	136	108	244	16	16,25
		Víctor Dávalos	2013	Unidad Educativa del	Guillermo	11	5	16		

Nº	LOCALIDAD	NOMBRE DEL ESTABLECIMIENTO	AÑO DE CREACIÓN	TIPO DE ESTABLECIMIENTO	DIRECTOR/A	NÚMERO DE ESTUDIANTES			NÚMERO DE PROFESORES	RELACIÓN ALUMNO/PROFESOR
						H	M	Total		
				Milenio (Bachillerato)	Machoa					
49	Comunidad Pompeya Norte	Escuela 9 de Diciembre		Educación Básica	Daniel Rodas	36	41	77	3	25,67
		U.E a distancia Yachana Inti		Unidad Educativa a distancia	Floiran Jipa (Coor)	17	18	35	3	11,67
50	Kawimeno	Onkere Yatewe Aweka		Escuela de Educación Básica	Jack Jaramillo	11	9	20	3	7
		Kawimeno		Colegio	Wampi Arawe Yatewe	12	8	20	2	10

Fuente: Levantamiento de información de campo, Cardno, Noviembre - Diciembre 2013

Elaboración: Cardno, Enero 2014

### 3.5.7.3.3 Comunidades Zona 3

**Tabla 3-23 Cobertura y Características de los Centros Educativos de las Comunidades de la Zona 3**

Nº	LOCALIDAD	NOMBRE DEL ESTABLECIMIENTO	AÑO DE CREACIÓN	TIPO DE ESTABLECIMIENTO	DIRECTOR/A	NÚMERO DE ESTUDIANTES			NÚMERO DE PROFESORES	RELACIÓN ALUMNO/PROFESOR
						H	M	Total		
1	Centinela de La Patria	Centinela de la Patria	1995	Escuela Hispana de Educación Básica	María Yumbo	15	16	31	3	10,33
2	Comuna San Carlos	CIBV		CIBV	Eda Gutiérrez			20	1	20,00
		CECIB Huamani	1982	Centro Educativo Comunitario Bilingüe Huamani	Elena Chimbo Yumbo	28	24	52	2	26,00
		Educación para adultos mayores		Educación para Adultos	(N.E)			14	1	14,00
3	Huamayacu	Guillermo Salazar	2007	Escuela Hispana de Educación Básica	Felipe Telmo Lanza Gutiérrez	13	8	21	1	21,00

Nº	LOCALIDAD	NOMBRE DEL ESTABLECIMIENTO	AÑO DE CREACIÓN	TIPO DE ESTABLECIMIENTO	DIRECTOR/A	NÚMERO DE ESTUDIANTES			NÚMERO DE PROFESORES	RELACIÓN ALUMNO/PROFESOR
						H	M	Total		
4	Colina de Los Ceibos	No existen establecimientos educativos en la comunidad								
5	El Pantanal	No existen establecimientos cercanos, la mayor parte de familias de la comunidad viven en la ciudad de Coca para poder acceder a los diferentes establecimientos educativos de la zona urbana								
6	Taracoa	Carita de Ángel Dos		Centro Infantil del Buen Vivir	Adriana Jara	12	13	25	5	5,00
		Atacames		Escuela de Educación Básica	Fanny Valladolid	132	109	241	10	24,10
		La Esperanza		Colegio Nacional	Dalia Íñiguez	119	115	234	11	21,27
7	El Descanso	El Descanso		Centro Educativo Comunitario Intercultural Bilingüe	Ánderson Aguinda	25	21	46	3	15,33
8	Precooperativa Voluntad de Dios	No existen establecimientos educativos en la Precooperativa, es así que asisten a las instituciones del centro parroquial								
9	Unión Chimborazo	Princesa Toa	01/09/1982	Unidad de Educación Básica	Marly Estrellita Gómez Samaniego	139	145	284	13	21,85
10	El Cóndor	Escuela Fiscal Segundo Jurado	1983	Escuela Hispana de Educación Básica	Adriana Castillo	6	5	11	1	11,00
		Extensión San José (Colegio Orellana)	2001	Colegio de Bachillerato-Hispano	Diana García	44	14	58	3	19,33
11	Nueva Unión	Río Mataje		Escuela Hispana de Educación Básica	Rosa Cedeño	82	79	161	12	13,42
12	San Pedro	Escuela Carlos López Tandazo	1984	Escuela Hispana de Educación Básica	Nancy Quilumban			40	2	20,00
13	Dayuma	Dayuma		Unidad Educativa	Julvio Agreda	362	338	700	14	50,00
14	Virgen del Cisne	No existen establecimientos educativos en la comunidad								

Nº	LOCALIDAD	NOMBRE DEL ESTABLECIMIENTO	AÑO DE CREACIÓN	TIPO DE ESTABLECIMIENTO	DIRECTOR/A	NÚMERO DE ESTUDIANTES			NÚMERO DE PROFESORES	RELACIÓN ALUMNO/PROFESOR
						H	M	Total		
15	Auca Sur (María Auxiliadora)	Asisten a la Unidad Educativa Dayuma y a los colegios de la Fco. de Orellana								
16	Tiputini	CEPE		Escuela de Educación Básica	Viviana García	17	19	36	2	18,00
17	El Cristal	INFA	2008	Programa CNH	Narcisa Carvajal			8	1	8,00
18	Saar Entsa	Sagrado Corazón de Jesús	1972	Centro Educativo Comunitario Intercultural Bilingüe	Nantu Ángel Wampustrik Kayap	26	23	49	3	16,33
19	24 de Mayo	Asisten a la Unidad Educativa Dayuma y a los colegios de la Fco. de Orellana								
20	Rumipamba	12 de Febrero		Escuela de Educación Básica	Guillermo Greña	46	41	87	4	21,75
21	Tres de Mayo	Los niños y niñas en edad escolar asisten a la Escuela El Azuay, ubicada en la comunidad del mismo nombre; el bachillerato continúa en la Unidad Educativa Dayuma y al Colegio a Distancia El Esfuerzo.								
22	El Puma	Aspirante Luis Andrango	1986	Escuela de Educación Básica	Emilio Zambrano	3	6	9	1	9,00
23	El Esfuerzo Amazónico	Federico Gonzales Suárez		Escuela de Educación Básica	Luis Humberto Tenelema Congachi	59	46	105	6	17,50
		Ext. El Esfuerzo		Colegio A Distancia Yachana Inti	Wilma Cecilia Guevara Armijo	26	16	42	3	14,00
24	El Azuay	Azuay		Escuela de Educación Básica	Rubén Alejandro Vera Loo	17	14	31	2	15,50
25	El Higuierón	El Higuierón		Escuela de Educación Básica	Wilson Patarón	11	14	25	1	25,00
26	Sol Naciente	29 de Noviembre	29/11/1989	Escuela de Educación Básica	Fanny Jumbo	24	28	52	3	17,33

N°	LOCALIDAD	NOMBRE DEL ESTABLECIMIENTO	AÑO DE CREACIÓN	TIPO DE ESTABLECIMIENTO	DIRECTOR/A	NÚMERO DE ESTUDIANTES			NÚMERO DE PROFESORES	RELACIÓN ALUMNO/PROFESOR
						H	M	Total		
27	Ayuruno	10 de Marzo	10/03/1995	Centro Educativo Comunitario Intercultural Bilingüe	Ligia Yomar Jota Machoa	9	4	13	2	6,50
28	Sumak Allpa	Acuden al Centro Educativo Comunitario 10 de Marzo, ubicado en la comunidad Ayuruno.								
29	Omaguas Eloy Alfaro	Cabo Fausto Espinoza		Escuela de Educación Básica	Fabio Roberto Tunay Alvarado	30	20	50	2	25,00
		Ext. Eloy Alfaro		Unidad Educativa Experimental a Distancia Yachana Inti	Lucía Nash	5	2	7	1	7,00
30	Bocana del Suno	5 de Agosto		Escuela de Educación Básica	Rosa Carola Cerda Calapucha	8	12	20	1	20,00
31	Las Minas de Huataraco	CNH	2009	Programa CNH de Educación Inicial	Andrea Jumbo Vargas	7	6	13	1	13,00
		Yaguachi	2009	Escuela Hispana de Educación Básica	Gloria Várdenes	12	10	22	3	7,33
32	Valle Hermoso	Valle Hermoso		Escuela de Educación Básica	Manuel Romero	7	5	12	1	12,00
33	Ciudad Blanca	Gustavo Lara	1984	Escuela Hispana de Educación Básica	Mónica Jaramillo	54	46	100	6	16,67
34	El Guayacán	José María Egas Miranda		Escuela de Educación Básica	Yuri Calderón	16	15	31	2	15,50
35	La Western	Unidad Educativa Flor del Oriente		Escuela Hispana de Educación Básica y Bachillerato	Luis Guamán Chalán			234	18	13,00
36	Valle de los Aucas	Acuden a los Establecimientos Educativos de La Andina								
37	La Andina	Hna. Inés Arango		Escuela de Educación Básica	Omar Olivares	21	25	46	2	23,00

Nº	LOCALIDAD	NOMBRE DEL ESTABLECIMIENTO	AÑO DE CREACIÓN	TIPO DE ESTABLECIMIENTO	DIRECTOR/A	NÚMERO DE ESTUDIANTES			NÚMERO DE PROFESORES	RELACIÓN ALUMNO/PROFESOR
						H	M	Total		
38	San Francisco - Cononaco	Virgen del Cisne		Escuela Hispana de Educación Básica	Verónica Morocho			18	1	18,00
39	El Vergel	No cuentan con unidades educativas dentro de la comunidad								
40	Jivino Verde	José María Urbina	1972	Escuela Hispana de Educación Básica	Ana Lucia Ramos	262	237	499	21	23,76
41	Unión Chimboracense	No cuentan con unidades educativas dentro de la comunidad								
42	San Vicente Ferrer	No cuentan con unidades educativas dentro de la comunidad. Acuden a la Escuela y Colegio Reino de Quito ubicado en La Paz								
43	Seis de Octubre	Escuela Simón Bolívar	1980	Escuela Hispana de Educación Básica	Yuly Sanguano	4	6	10	1	10,00
44	El Carmen	La Escuela España dejó de funcionar por falta de estudiantes								
45	Puerto Murialdo	Padre Ricardo Nardi		Unidad Educativa	Nancy Maruja Clapucha Alvarado	124	131	255	14	18,21
46	Puerto El Sol	5 de Marzo		Centro Educativo Comunitario Intercultural Bilingüe	Gloria Fidelina Armijos Sarango	13	6	19	1	19,00
47	Omaguas Turupunta	Carlos Aguinda		Centro Educativo Comunitario Intercultural Bilingüe	Delfín Grefa	10	11	21	2	10,50
48	Centro Huino	República del Ecuador		Centro Educativo Comunitario Intercultural Bilingüe	Fredy Eduardo Huatoca Andy	10	11	21	1	21,00
49	Bajo Huino	José María Tandalia		Unidad Educativa	Edmundo Vidal Machoa Grefa	116	111	227	11	20,64
		Ext. Bajo Huino		Unidad Educativa Experimental a Distancia Yachana Inti	Celso Jaime Rivadeneira Díaz	11	9	20	1	20,00

Nº	LOCALIDAD	NOMBRE DEL ESTABLECIMIENTO	AÑO DE CREACIÓN	TIPO DE ESTABLECIMIENTO	DIRECTOR/A	NÚMERO DE ESTUDIANTES			NÚMERO DE PROFESORES	RELACIÓN ALUMNO/PROFESOR
						H	M	Total		
50	Precooperativa Mariscal Sucre	Puyango	17/11/1976	Escuela de Educación Básica	Erick Ponce	50	46	96	7	13,71
51	Brisas del Jivino (Precoop. Mariscal Sucre)	Los niños y niñas en edad escolar asisten a la Escuela Puyango, ubicada en la Precooperativa Mariscal Sucre; los estudiantes continúan el bachillerato en los establecimientos de Joya de Los Sachas								
52	La Florida	José Otero Gonzales	10/10/1983	Escuela de Educación Básica	Flor Morejón	22	26	48	4	12,00
53	Valladolid	Escuela Fiscal Mixta Valladolid	1972	Escuela Hispana de Educación Básica	Rosa Santana			120	10	12,00
		Colegio 12 de Febrero	1983	Colegio de Bachillerato-Hispano						
54	La Parker	CNH	2008	Programa CNH de Educación Inicial				30	4	7,50
		República de Chile	1973	Escuela Hispana de Educación Básica	Kenia Freile	44	39	83	6	
55	Pimampiro	Escuela María Angélica Hidrobo	1978	Escuela Hispana de Educación Básica	Fabiola Yumbo			67	5	13,40
56	La Independencia	Escuela Fiscal Mixta Atenas del Ecuador		Escuela Hispana de Educación Básica	Zoila Cabrera	11	17	28	2	14,00
57	San Agustín	Escuela Fiscal Mixta Quitumbe	2005	Escuela Hispana de Educación Básica	Laura Guachambala	24	9	43	3	14,33
58	San Antonio	Escuela Fiscal Mixta Quitumbe	2005	Escuela Hispana de Educación Básica	Laura Guachambala	24	19	43	3	14,33
59	Selva Alegre	Acuden a los establecimientos educativos de Joya de Los Sachas								
60	Nueva Jerusalén	Dulces Corazones	2010	Programa CNH de Educación Inicial	Angelita Castillo	10	11	21	1	21,00
		12 de Noviembre	1988	Escuela Hispana de Educación Básica	Catherine Bone	20	25	45	2	22,50

Nº	LOCALIDAD	NOMBRE DEL ESTABLECIMIENTO	AÑO DE CREACIÓN	TIPO DE ESTABLECIMIENTO	DIRECTOR/A	NÚMERO DE ESTUDIANTES			NÚMERO DE PROFESORES	RELACIÓN ALUMNO/PROFESOR
						H	M	Total		
61	Sultana del Oriente	No existen establecimientos educativos en la comunidad								
62	Enokanqui	Unidad Educativa 30 de Abril	1973	Escuela Hispana de Educación Básica	Verónica Morán	64	76	140	6	23,33
		Academia Artesanal 3 de Noviembre	1998	Colegio de Bachillerato-Hispano	Wilmer Rodríguez			320	22	14,55
		MIES	2009	Actividades para Adultos				50	4	12,50
63	Unión y Progreso	Acuden a los Establecimientos Educativos de La Valladolid								
64	La Ponderosa	Acuden a la Escuela José María Urbina de Jivino Verde, y a los colegios de Joya de Los Sachas								
65	Reina del Oriente	Soldado Carlos Yuqui		Escuela de Educación Básica	María Cortés	12	8	20	1	20,00
66	Unión Lojana	Jaime Roldós Aguilera		Escuela de Educación Básica	Paúl Carrera	12	10	22	1	22,00
67	Comuna Huataraco	Imbabura		Centro Educativo Comunitario Bilingüe	Guillermo López	49	43	92	4	23,00
		Colegio a Distancia Yachana Inti		Centro Educativo a Distancia	Elisa Barrera	19	13	32	5	6,40
68	Pucuna 13	Pucuna 13		Centro Educativo Comunitario Intercultural Bilingüe	Rafael Greña	23	22	45	3	15,00
69	Luz de América	Acuden a los establecimientos educativos de Joya de Los Sachas								
70	Los Fundadores	Colegio Agropecuario San Carlos	1990	Colegio de Bachillerato-Hispano	Nelson Cañar			125	16	7,81
71	San Carlos	Escuela Coronel Emilio Suarez	1980	Escuela Hispana de Educación Básica	Yadira Lima	194	166	360	16	22,50
		Colegio Técnico Agropecuario San	2000	Colegio de Bachillerato-Hispano	Estela Cruz			200	17	11,76

Nº	LOCALIDAD	NOMBRE DEL ESTABLECIMIENTO	AÑO DE CREACIÓN	TIPO DE ESTABLECIMIENTO	DIRECTOR/A	NÚMERO DE ESTUDIANTES			NÚMERO DE PROFESORES	RELACIÓN ALUMNO/PROFESOR
						H	M	Total		
		Carlos								
72	12 de Octubre	Acuden a los establecimientos educativos de San Carlos y de Joya de Los Sachas								
73	24 de Noviembre	No existen establecimientos educativos en la comunidad								
74	Bella Unión del Napo	Rayitos de Sol		CIBV	Priscila Paredes	19	24	43	1	43,00
		Andrés Bello		Escuela de Educación Básica	Johana Vera Mesa	51	44	95	8	11,88
75	Unión Alamoreña	Provincia de Loja		Escuela de Educación Básica	Henry Sandoval	36	41	77	4	19,25
76	Doce de Febrero	INFA	2009	Programa CNH de Educación Inicial				30	2	15,00
		Bartolo Yumbo	1992	Centro Educativo Bilingüe de Educación Básica	Valentín Tanguila			71	2	35,50
77	Tres de Noviembre	24 de Octubre		Unidad Educativa	Gladis Pilatuña	109	112	221	14	15,79
78	El Porvenir	Provincia de Sucumbíos		Escuela de Educación Básica	Holmes Cambo	13	15	28	3	9,33

Fuente: Levantamiento de información de campo, Cardno, Noviembre - Diciembre 2013

Elaboración: Cardno, Enero 2014

### 3.5.8 Vivienda y Servicios Básicos

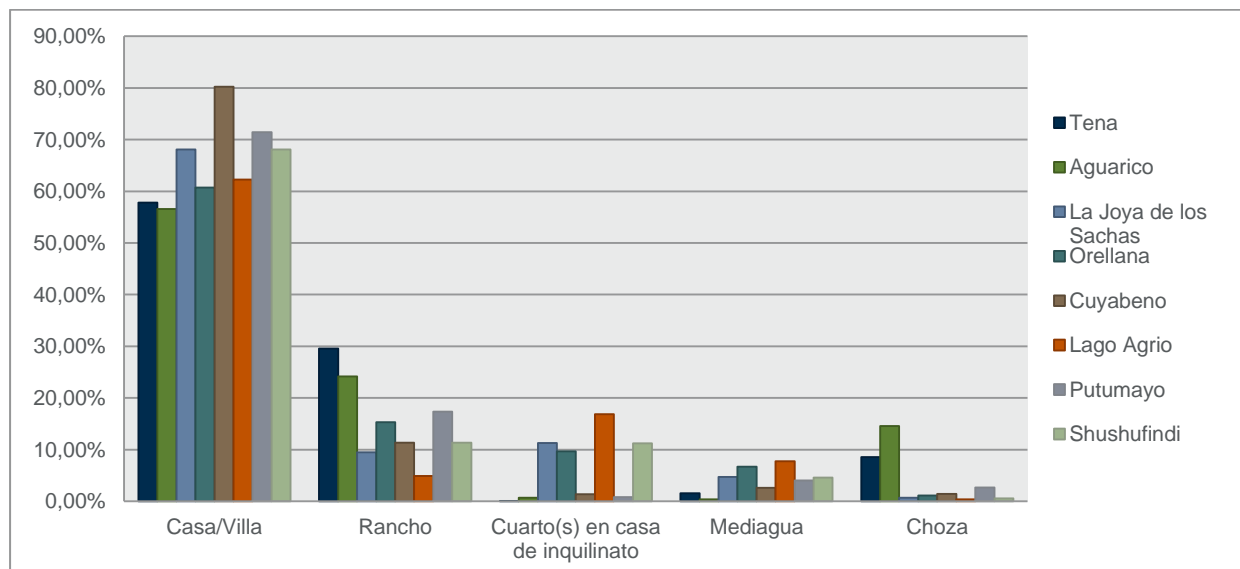
#### 3.5.8.1 *Tipo de Viviendas*

Las características del entorno doméstico cotidiano de las personas es un determinante para comprender su modo de vida en su espacio más íntimo. Es importante conocer la estructura de las viviendas, así como las características de ocupación de las mismas y los servicios con los que cuentan sus habitantes; a partir de las mismas se podrá tener una percepción general de las condiciones de vida en que se desenvuelven. A continuación se presentan las principales características de las viviendas en cada uno de los cantones que componen el área de estudio, en cuanto a las condiciones físicas, y de servicios básicos

#### 3.5.8.2 *Infraestructura de la Vivienda*

En lo que respecta a la infraestructura de la vivienda, los factores de urbanidad y ruralidad son aspectos decisivos en el tipo de material usado, no solo por la posibilidad de acceso a los mismos, sino porque el entorno crea las condiciones para que haya una repetición de las formas de construcción. En términos generales, lo que predomina en las edificaciones urbanas ecuatorianas es el uso de cemento y materiales afines. En el caso de los sistemas rurales de vivienda, la situación varía dependiendo de factores culturales, recursos económicos, vialidad y niveles de acceso a materiales.

En la siguiente figura se registra el tipo de vivienda que predomina en los cantones del área de estudio. En esta se observa que predomina el tipo de vivienda casa o villa (80,23%), el cual representa una construcción permanente hecha con materiales resistentes, mientras que las chozas son el tipo de vivienda con menor presencia (14,59%).

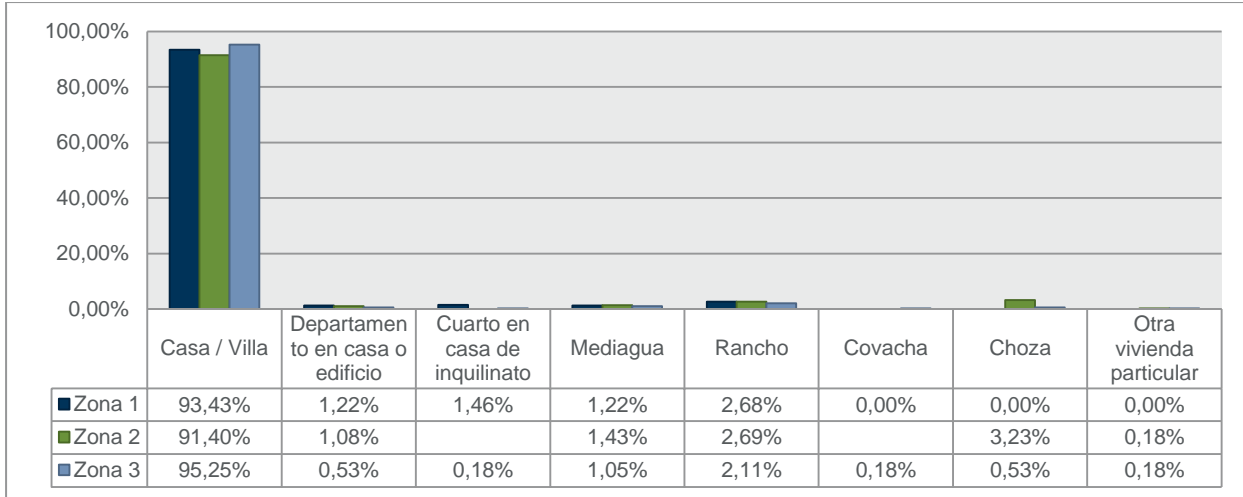


**Figura 3-50 Tipo de Vivienda en los Cantones del Área de Estudio**

Fuente: (INEC, 2010).

Elaboración: Cardno, Enero 2014

Las viviendas en las zonas del área de estudio se asemejan a la tendencia parroquial ya que más del 91,00% de viviendas son de tipo casa o villa, le sigue en un pequeño porcentaje las viviendas tipo rancho.



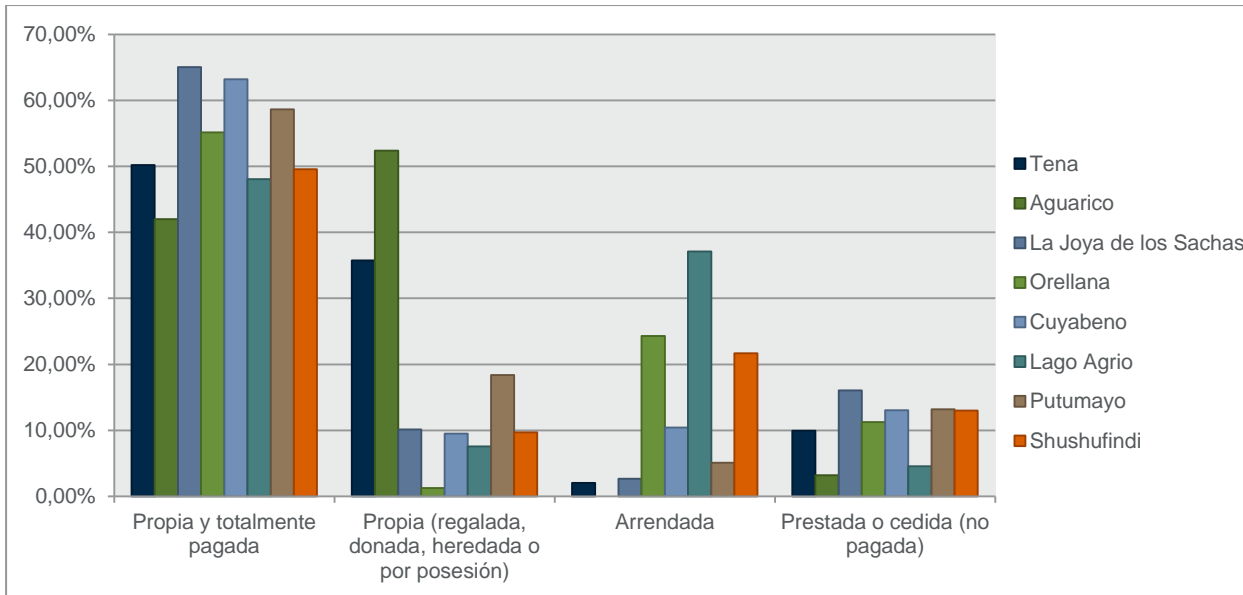
**Figura 3-51 Tipo de Vivienda en las Comunidades de las Zonas del Área de Estudio**

Fuente: Levantamiento de información de campo, Cardno, Noviembre - Diciembre 2013

Elaboración: Cardno, Enero 2014

### 3.5.8.3 Propiedad de la Vivienda

La forma de propiedad de la vivienda de los hogares en los cantones de estudio refleja las características culturales y económicas de la población. Así, cada cantón registra que las viviendas propias y totalmente pagadas (65,04%) predominan sobre las prestadas o cedidas (16,06%) y sobre los otros tipos de propiedad de la vivienda.

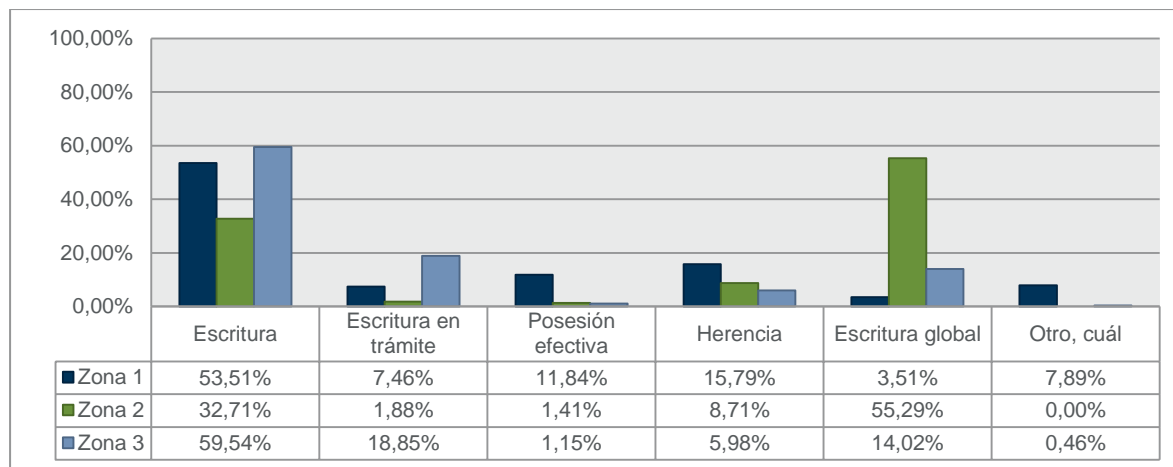


**Figura 3-52 Propiedad de las Viviendas en los Cantones del Área de Estudio**

Fuente: (INEC, 2010).

Elaboración: Cardno, Enero 2014

Con respecto a la tenencia de las viviendas en las comunidades del área de estudio, en la siguiente figura se observa que la población en la Zona 1 (53,51%) y la Zona 3 (59,54%) en su mayoría poseen escritura de sus terrenos; en la Zona 3 (55,29%) posee mayoritariamente escritura global.



**Figura 3-53 Propiedad de las Viviendas en las Comunidades de las Zonas del Área de Estudio**

Fuente: Levantamiento de información de campo, Cardno, Noviembre - Diciembre 2013

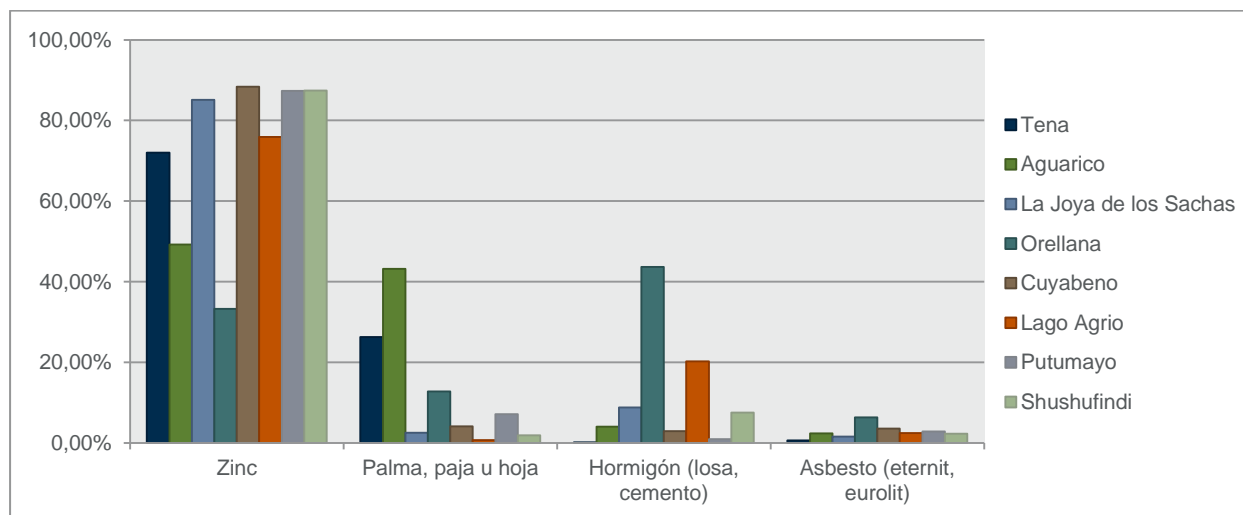
Elaboración: Cardno, Enero 2014

### 3.5.8.4 Materiales de Construcción de las Viviendas

Según la clasificación de los tipos de vivienda por su material de construcción es importante analizar detalladamente los materiales utilizados para la construcción de las viviendas del área de estudio, siendo que estos influyen directamente en las condiciones de vida de la población además de la vulnerabilidad por las carencias que pueden poseer.

#### 3.5.8.4.1 Material del Techo

En relación al material del techo de las viviendas, los cantones del área de estudio registran tener zinc (88,38%) en mayor porcentaje como material del techo. El segundo material más utilizado para la construcción de techos es la palma, paja u hoja (43,20%).

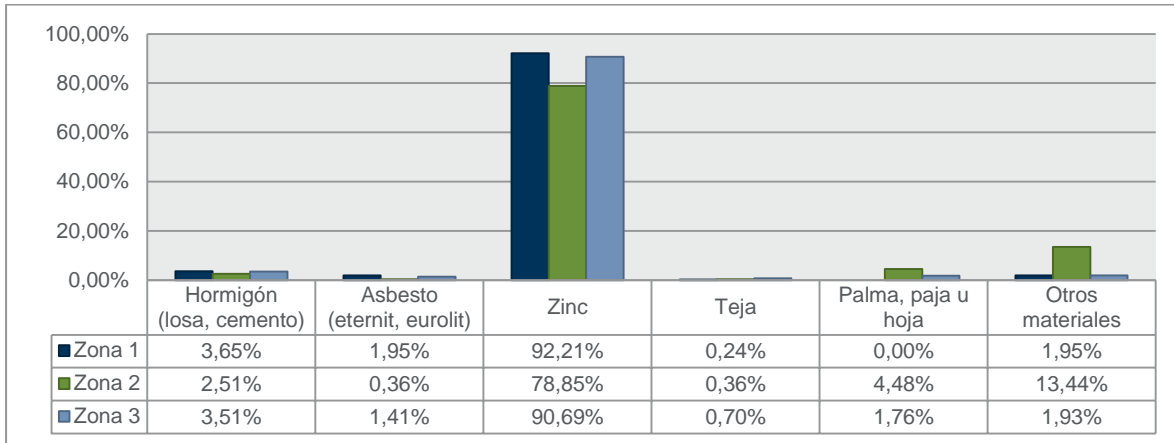


**Figura 3-54 Material del Techo en los Cantones del Área de Estudio**

Fuente: (INEC, 2010).

Elaboración: Cardno, Enero 2014

El material del techo se asemeja al patrón que se presenta en las parroquias ya que más del 78% de las viviendas tienen techo de zinc.



**Figura 3-55 Material del Techo en las Comunidades de las Zonas del Área de Estudio**

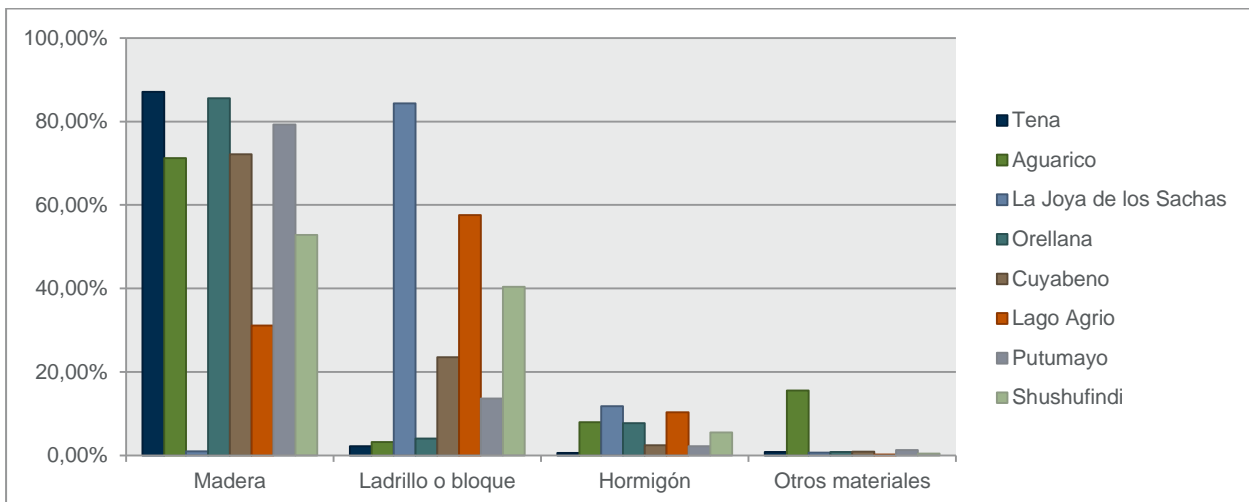
Fuente: Levantamiento de información de campo, Cardno, Noviembre - Diciembre 2013

Elaboración: Cardno, Enero 2014

### 3.5.8.4.2 Material de las Paredes

A pesar del cambio sustancial en el uso acelerado de hormigón o cemento, se observa el uso en mayor porcentaje de materiales tradicionales como la madera de acuerdo a los datos del censo del año 2010, sin embargo es importante recalcar que el uso de materiales de las paredes se vincula al contexto geográfico y climático de la zona donde estén ubicadas la viviendas, así en la región de la Amazonía y Costa el uso de esta material es elevado.

Siendo de esta manera, las viviendas de los cantones del área de estudio, utilizan madera (87,06%) como principal material de las paredes, seguida por ladrillo o bloque (57,55%), y por último hormigón (10,38%).

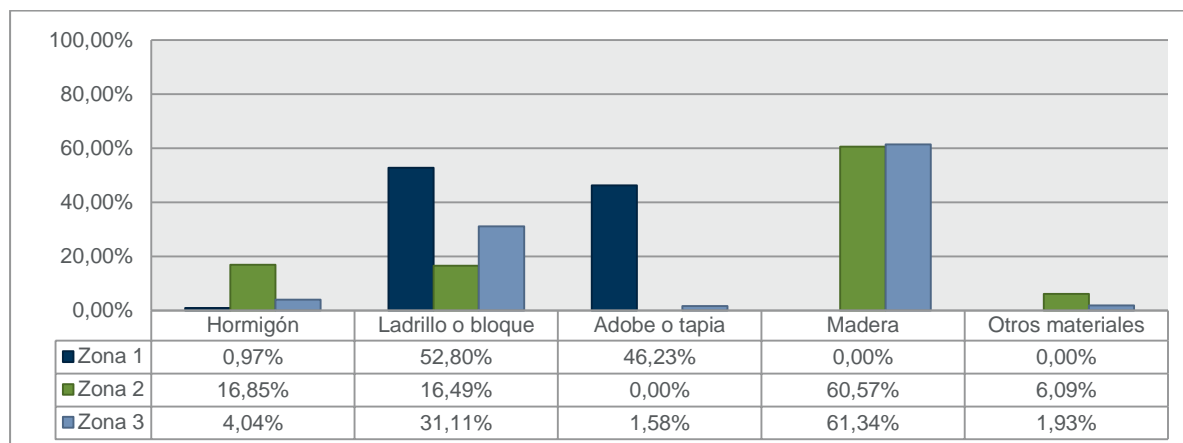


**Figura 3-56 Material de las Paredes en los Cantones del Área de Estudio**

Fuente: (INEC, 2010).

Elaboración: Cardno, Enero 2014

El material de las paredes que predomina en las viviendas de las Zonas 2 y 3 es la madera, y en la Zona 1 predomina el ladrillo o bloque.



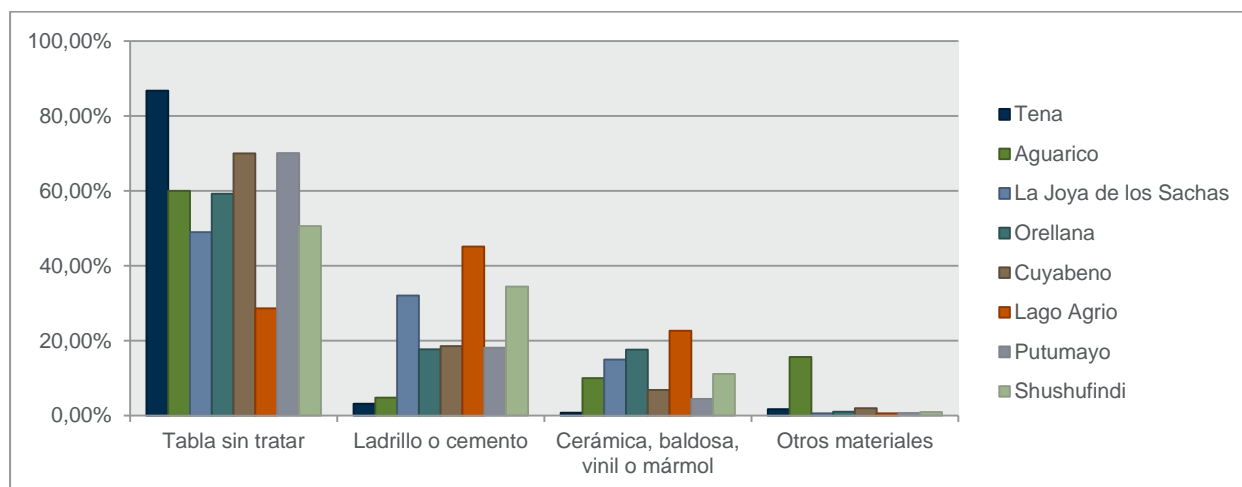
**Figura 3-57 Material de las Paredes en las Comunidades de las Zonas del Área de Estudio**

Fuente: Levantamiento de información de campo, Cardno, Noviembre - Diciembre 2013

Elaboración: Cardno, Enero 2014

### 3.5.8.4.3 Material del Piso

El material predominante en el piso de las viviendas de los cantones de estudio es la tabla sin tratar (86,72%), seguido por el ladrillo o cemento (45,12%), realidad lejana al tener en los pisos cerámica, baldosa, vinil o mármol (17,58%).

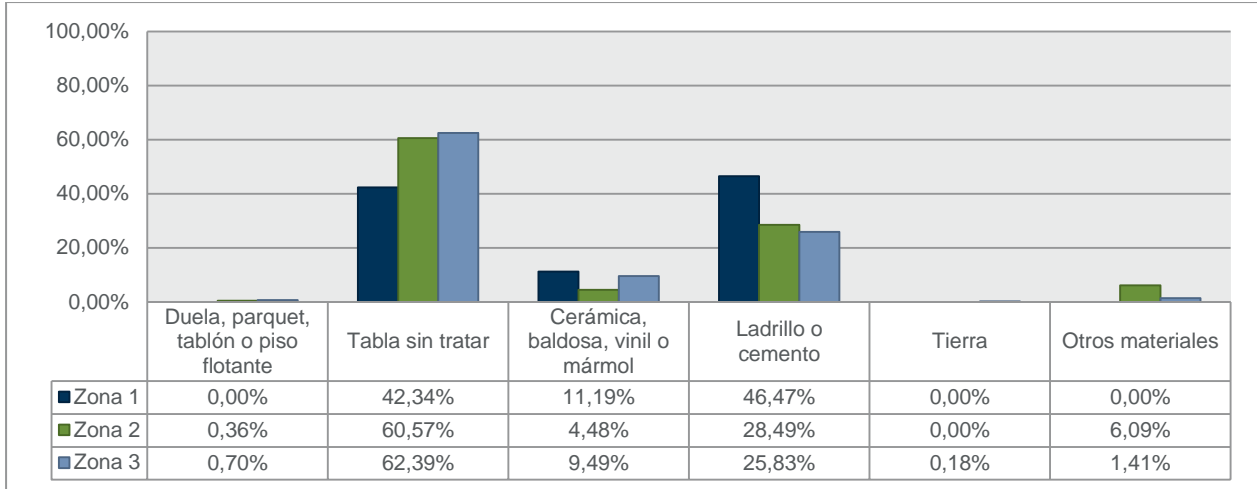


**Figura 3-58 Material del Piso en los Cantones del Área de Estudio**

Fuente: (INEC, 2010).

Elaboración: Cardno, Enero 2014

La distribución de los materiales utilizados para la construcción de los pisos de las viviendas en las zonas del área de estudio puede verse en la figura siguiente. En esta se observa que la tabla sin tratar predomina en la gran mayoría de viviendas de las zonas del área de estudio, con la presencia de un porcentaje considerable de viviendas que tienen piso de ladrillo o cemento.



**Figura 3-59 Material del Piso en las Comunidades de las Zonas del Área de Estudio**

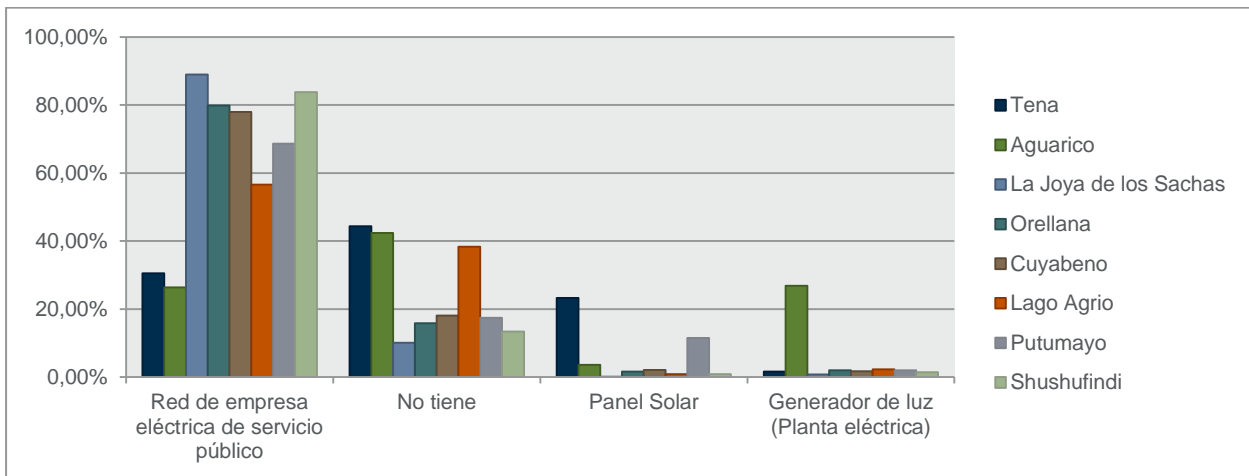
Fuente: Levantamiento de información de campo, Cardno, Noviembre - Diciembre 2013

Elaboración: Cardno, Enero 2014

### 3.5.8.5 Servicios Básicos

#### 3.5.8.5.1 Medio de Alumbramiento / Disponibilidad de Servicio Eléctrico

La cobertura de electricidad a través del servicio público ha tenido gran desarrollo en los cantones de estudio ya que el (88,94%) tiene acceso al servicio eléctrico de la red pública, mientras que aproximadamente la mitad de la población (42,40%) no tiene acceso a dicho servicio.

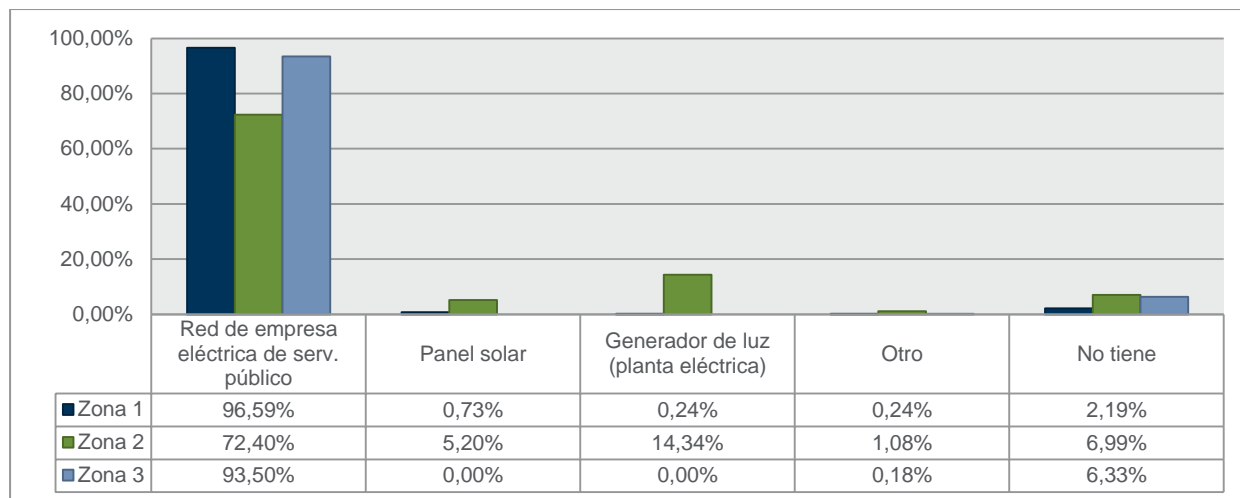


**Figura 3-60 Procedencia de Luz Eléctrica en los Cantones del Área de Estudio**

Fuente: (INEC, 2010).

Elaboración: Cardno, Enero 2014

Las comunidades de las tres zonas del área de estudio cuentan en su gran mayoría con acceso al servicio público de la empresa eléctrica.



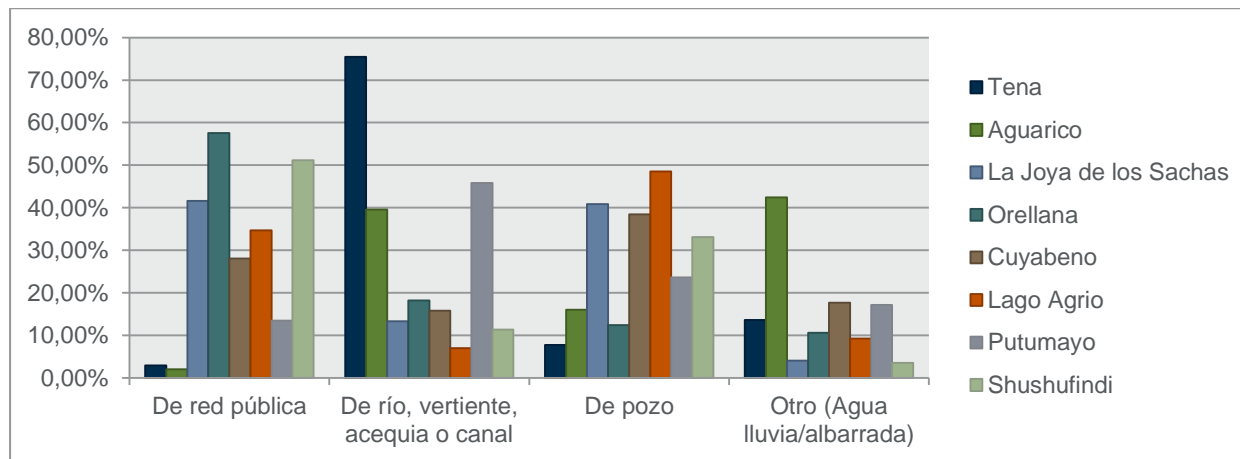
**Figura 3-61 Procedencia de Luz Eléctrica en las Comunidades de las Zonas del Área de Estudio**

Fuente: Levantamiento de información de campo, Cardno, Noviembre - Diciembre 2013

Elaboración: Cardno, Enero 2014

### 3.5.8.5.2 Medio de Abastecimiento y Tratamiento de Agua

El abastecimiento de agua en los cantones del área de estudio se realiza principalmente mediante la red pública (57,54%), seguido por aquellos que utilizan el agua de ríos o vertientes (39,60%) y finalmente obtienen el agua para su consumo proveniente de agua lluvia (13,62%).

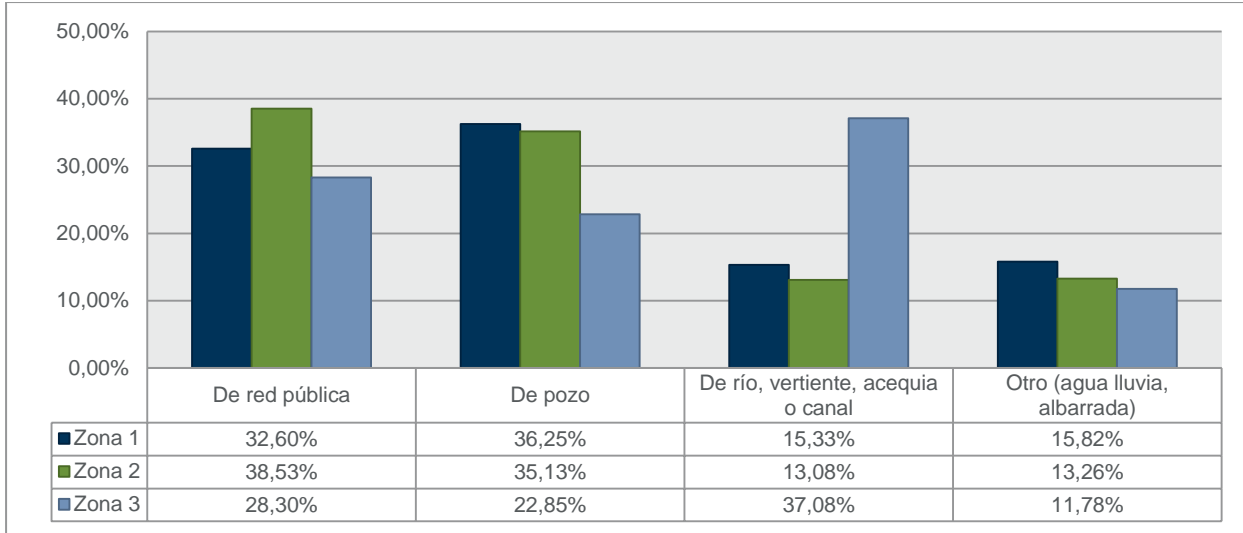


**Figura 3-62 Abastecimiento de Agua en los Cantones del Área de Estudio**

Fuente: (INEC, 2010).

Elaboración: Cardno, Enero 2014

El abastecimiento y consumo de agua por parte de la población de las zonas del área de estudio, en su mayoría es de la red de agua pública y de pozo. En la Zona 3 se destaca un importante porcentaje de población que depende de agua de ríos, vertientes, acequias o canales.



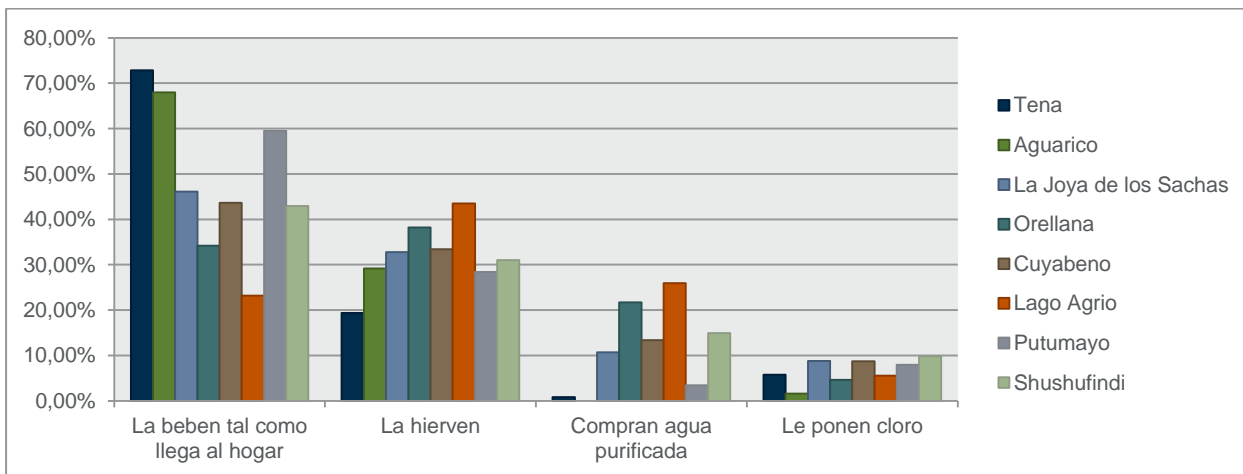
**Figura 3-63 Abastecimiento de Agua en las Comunidades de las Zonas del Área de Estudio**

Fuente: Levantamiento de información de campo, Cardno, Noviembre - Diciembre 2013

Elaboración: Cardno, Enero 2014

El tratamiento de agua para el consumo es fundamental para el cuidado de la salud, misma que es utilizada para fines domésticos, el adecuado tratamiento permite que el agua posea las características microbianas, químicas y físicas permitidas para el consumo, el estado en que la población consume el agua permite conocer cuáles son las condiciones sanitarias y culturales locales.

En los cantones del área de estudio el 72,85% consume el agua tal como llega al hogar, mientras que el 25,95% compra agua purificada.

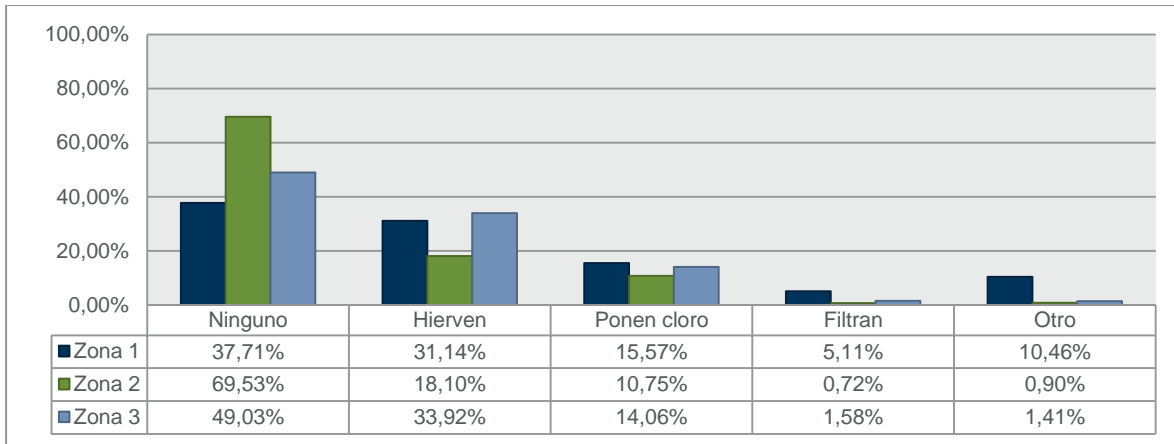


**Figura 3-64 Tratamiento de Agua en los Cantones del Área de Estudio**

Fuente: (INEC, 2010).

Elaboración: Cardno, Enero 2014

Un porcentaje significativo de la población de las zonas del área de estudio no le da ningún tipo de tratamiento al agua previo a su consumo. Sin embargo un porcentaje importante (27,72% en promedio) si acostumbra hervir el agua antes de consumirla.



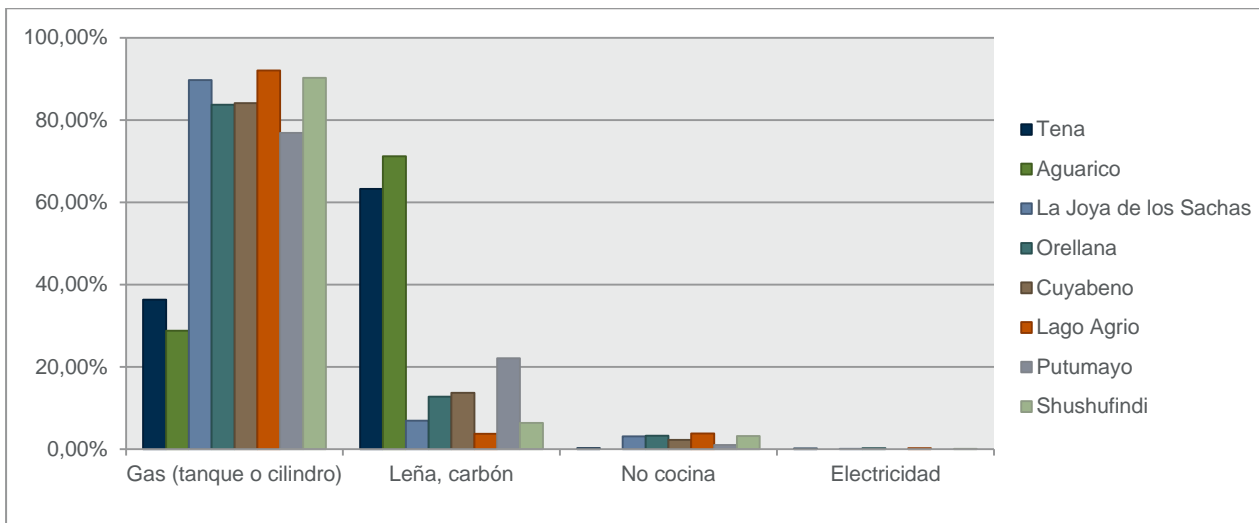
**Figura 3-65 Tratamiento de Agua en las Comunidades de las Zonas del Área de Estudio**

Fuente: Levantamiento de información de campo, Cardno, Noviembre - Diciembre 2013

Elaboración: Cardno, Enero 2014

### 3.5.8.5.3 Combustibles Utilizados en los Hogares

El combustible utilizado por los hogares para la preparación de los alimentos es analizado para relacionar indicadores del nivel de pobreza. Los tipos de combustibles más utilizados en los hogares de los cantones de estudio es gas de tanque o cilindro (92,07%) y leña/carbón (71,20%).

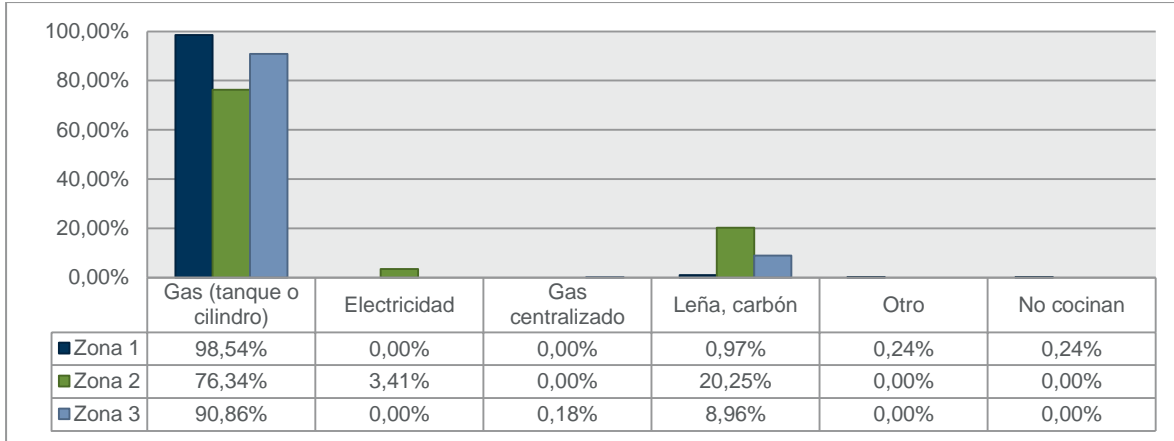


**Figura 3-66 Combustible Utilizado en los Cantones del Área de Estudio**

Fuente: (INEC, 2010).

Elaboración: Cardno, Enero 2014

El gas es el combustible más utilizado por la población de las zonas del área de estudio, seguido por un porcentaje considerable en la Zona 2 que utiliza leña y carbón para cocinar, como se aprecia a continuación.



**Figura 3-67 Combustible Utilizado en las Comunidades de las Zonas del Área de Estudio**

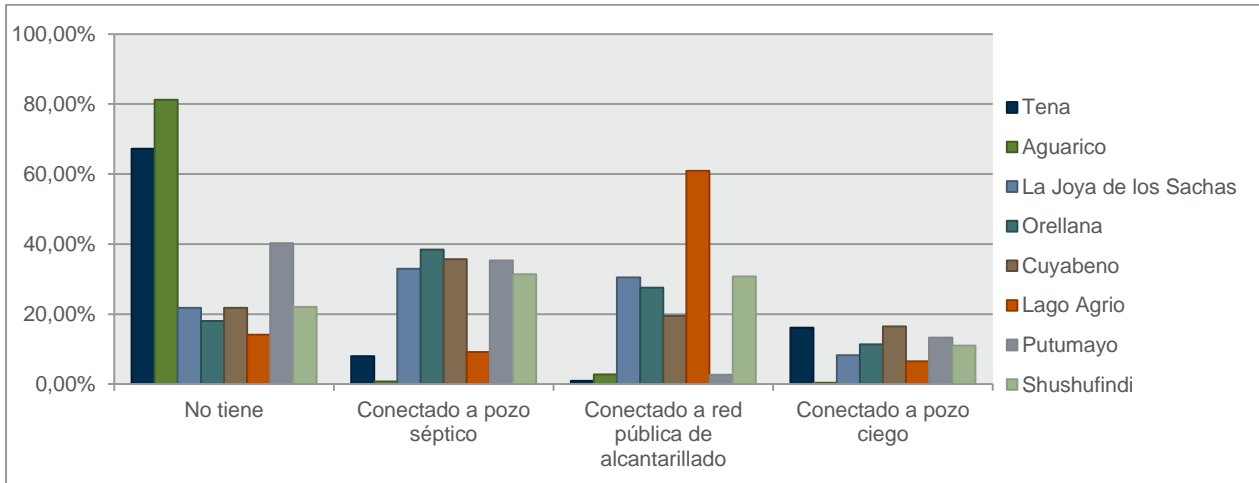
Fuente: Levantamiento de información de campo, Cardno, Noviembre - Diciembre 2013

Elaboración: Cardno, Enero 2014

**3.5.8.5.4 Medio de Eliminación de Excretas**

En este acápite conviene precisar, que uno de los principales problemas que enfrenta la población de las zonas rurales es el del saneamiento y el tratamiento de excretas y desechos humanos. En los cantones del área de estudio aproximadamente el 38% de la población no cuenta con algún tipo de mecanismo para la eliminación de excretas mientras que el 20,71% aproximadamente posee servicio de la red pública de alcantarillado.

Al no tener acceso al sistema de alcantarillado se hace evidente la utilización de pozos sépticos y pozos ciegos como medio de eliminación de excretas; debido a que aproximadamente el 20,71% posee un mecanismo adecuado para la eliminación de las mismas, se puede aseverar que no existe un saneamiento básico necesario.

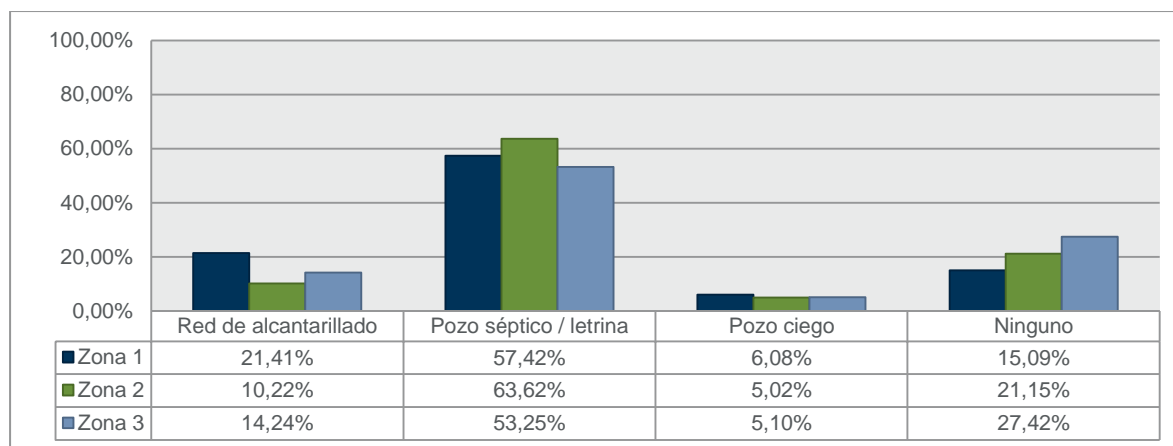


**Figura 3-68 Eliminación de Excretas en los Cantones del Área de Estudio**

Fuente: (INEC, 2010).

Elaboración: Cardno, Enero 2014

La mayoría de población de las zonas del área de estudio usa pozos sépticos como medio de eliminación de excretas; seguido por el porcentaje de población que no tiene acceso a un medio de eliminación y población que cuenta con sistema de alcantarillado.



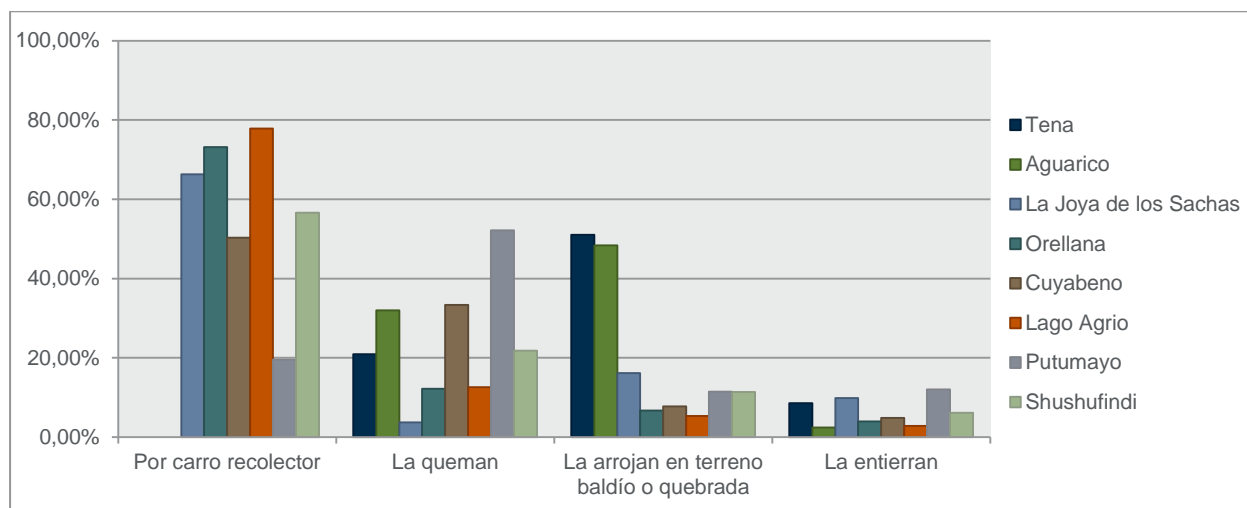
**Figura 3-69 Eliminación de Excretas en las Comunidades de las Zonas del Área de Estudio**

Fuente: Levantamiento de información de campo, Cardno, Noviembre - Diciembre 2013

Elaboración: Cardno, Enero 2014

### 3.5.8.5.5 Medio de Eliminación de Residuos Sólidos

En lo que respecta a la recolección de residuos, la población de los cantones de estudio lo realiza principalmente mediante el uso del carro recolector (43%), seguido por aquellos que queman la basura en un 23,86%.

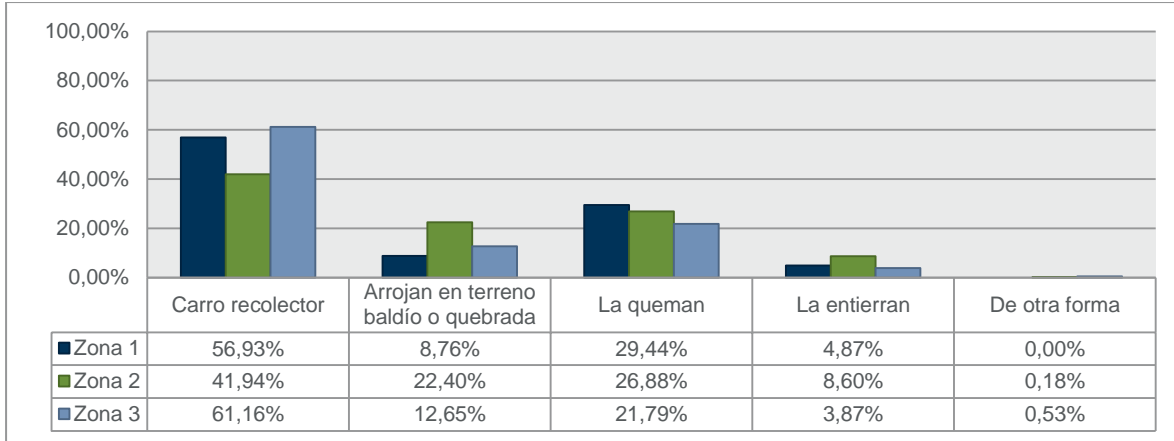


**Figura 3-70 Eliminación de Residuos Sólidos en los Cantones del Área de Estudio**

Fuente: (INEC, 2010).

Elaboración: Cardno, Enero 2014

La población de los campos del área de estudio se deshace de la basura principalmente siguiendo el mismo patrón presente en los cantones, donde la principal fuente de eliminación de basura es mediante carro recolector (53,34% en promedio), la quema (26,04% en promedio) y arrojan la basura a terrenos baldíos (14,60% en promedio).



**Figura 3-71 Eliminación de Residuos Sólidos en las Comunidades de las Zonas del Área de Estudio**

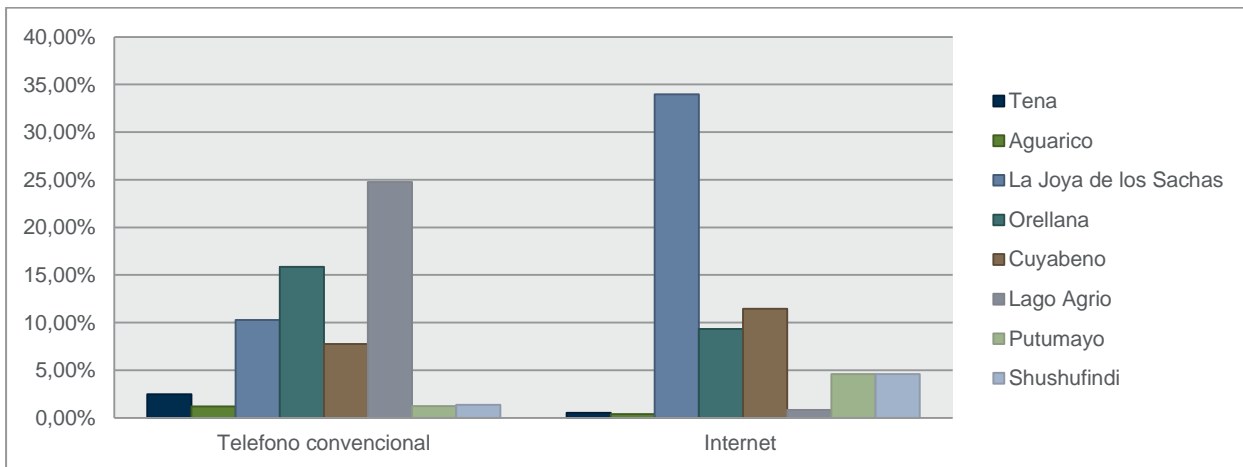
Fuente: Levantamiento de información de campo, Cardno, Noviembre - Diciembre 2013

Elaboración: Cardno, Enero 2014

### 3.5.8.5.6 Disponibilidad de Teléfono e Internet

La telefonía convencional es un servicio bastante limitado en las áreas rurales y de amplia cobertura en zonas urbanas, que se ha visto desplazado paulatinamente por la entronización de la telefonía celular como forma habitual de acceso a la telecomunicación. Esto se debe, por supuesto, a la mayor facilidad de acceso a la telefonía celular por sobre la convencional en zonas alejadas de grandes centros poblados. Esto se comprueba al revisar la información estadística correspondiente al acceso a telefonía convencional de la población de los cantones de estudio ya que apenas en promedio el 8,11% de la población tiene acceso a teléfono convencional. El mayor porcentaje de acceso a telefonía convencional se observa en el cantón Lago Agrio.

El uso y la masificación de internet en el Ecuador se ha producido paulatinamente a partir de la última década, no obstante, aún es limitado el acceso, así se puede evidenciar donde apenas en promedio el 8,37% de la población tiene acceso a internet. El mayor porcentaje se observa en el cantón Joya de los Sachas.

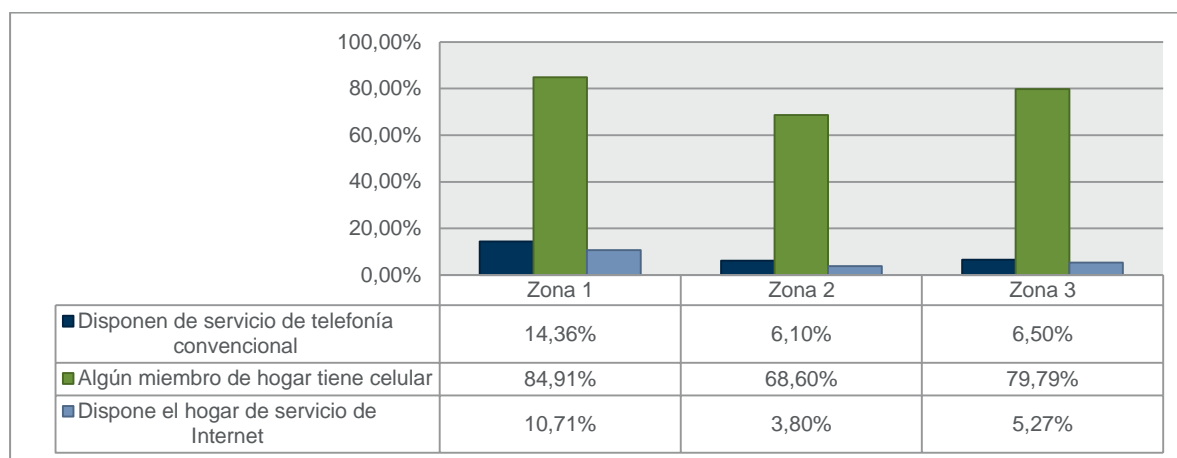


**Figura 3-72 Disponibilidad de Teléfono e Internet en los Cantones del Área de Estudio**

Fuente: (INEC, 2010).

Elaboración: Cardno, Enero 2014

En las comunidades de las zonas la disponibilidad de telefonía convencional y e internet es limitada, el único medio estandarizado es la telefonía celular.



**Figura 3-73 Disponibilidad de Teléfono e Internet en las Comunidades de las Zonas del Área de Estudio**

Fuente: Levantamiento de información de campo, Cardno, Noviembre - Diciembre 2013

Elaboración: Cardno, Enero 2014

### 3.5.9 Infraestructura

#### 3.5.9.1 *Infraestructura Vial y Medio de Transporte*

La siguiente tabla describe la infraestructura vial con la que cuentan las comunidades del área de estudio así como los medios de transporte que utiliza la población de las comunidades ubicadas en el área de influencia del proyecto.

##### 3.5.9.1.1 **Comunidades Zona 1**

**Tabla 3-24 Medios de Transporte utilizados por las Comunidades de la Zona 1**

Nº	LOCALIDAD	MEDIO / SERVICIO	NOMBRE DE LA COOPERATIVA DE TRANSPORTES	CIUDAD MÁS CERCANA Y DISTANCIA	TIPO DE VÍA
1	Precooperativa San Antonio	Bus	Petrolera	Shushufindi, 18 km.	12 Km asfalto y 6 de lastrada
2	Precooperativa Unión Paz y Progreso	Ranchera	Petrolera	Shushufindi, 32 km.	Asfaltada
3	Precooperativa Estrella del Oriente	Camioneta	Contranshu	Shushufindi, 21 km	Asfaltada
4	Precooperativa 28 de Marzo	Ranchera	Petrolera	Shushufindi. 20 km	Asfaltada
		Camioneta	Contranshu	Shushufindi, 20 km	Asfaltada
5	Precooperativa los Vencedores	Ranchera	Petrolera	Shushufindi, 18 km.	Asfaltada
		Camioneta	Contranshu	Shushufindi, 18 km.	Asfaltada
6	La Primavera	Ranchera	Petrolera	Shushufindi, 12 km	Asfaltada
		Camioneta	Contranshu	Shushufindi, 12 km	Asfaltada

Nº	LOCALIDAD	MEDIO / SERVICIO	NOMBRE DE LA COOPERATIVA DE TRANSPORTES	CIUDAD MÁS CERCANA Y DISTANCIA	TIPO DE VÍA
7	Precooperativa Paz y Bien	Bus	Putumayo	Lago Agrio, 64 Km	Asfaltada
		Bus	Petrolera	Lago Agrio, 64 Km	Asfaltada
8	Precooperativa 17 de Abril	Bus	Putumayo	Lago Agrio, 56 Km	Asfaltada
		Bus	Petrolera	Lago Agrio, 56 Km	Asfaltada
9	Precooperativa la Libertad	Bus	Putumayo	Lago Agrio, 66 Km	Asfaltada
		Bus	Petrolera	Lago Agrio, 66 Km	Asfaltada
10	Tarapoa	Bus	Putumayo	Lago Agrio, 77 Km	Asfaltada
		Bus	Baños	Lago Agrio, 77 Km	Asfaltada
		Bus	Petrolera	Lago Agrio, 77 Km	Asfaltada
		Ranchera	Petrolera	Lago Agrio, 77 Km	Asfaltada
11	Precooperativa Unión Lojana	No existen turnos, solamente las camionetas de Andes Petroleum les ayudan		Tarapoa, 12 Km	Lastrada
12	Precooperativa Unión y Progreso	Bus	Putumayo	Lago Agrio 87 Km	Asfaltada 85 Km y 2 de Lastrada
13	Precooperativa Cóndor Mirador	Bus	Putumayo	Tarapoa, 25 Km	Asfaltada
		Bus	Petrolera	Tarapoa, 25 Km	Asfaltada
14	Precooperativa Marian 10	Bus	Putumayo	El Carmen, 90 Km	Asfaltada
		Bus	Petrolera	El Carmen, 90 Km	Asfaltada
		Bus	Baños	El Carmen, 90 Km	Asfaltada
15	Aguas Negras	Bus	Putumayo	El Carmen, 84 Km	Asfaltada
		Bus	Petrolera	El Carmen, 84 Km	Asfaltada
		Bus	Baños	El Carmen, 84 Km	Asfaltada
16	Precooperativa Marian 4	Bus	Putumayo	Lago Agrio, 85 Km	Asfaltada
		Bus	Petrolera	Lago Agrio, 85 Km	Asfaltada
		Bus	Baños	Lago Agrio, 85 Km	Asfaltada
17	Precooperativa Flor de Oro	Bus	Putumayo	Lago Agrio, 88 Km	Asfaltada
		Bus	Petrolera	Lago Agrio, 88 Km	Asfaltada
		Bus	Baños	Lago Agrio, 88 Km	Asfaltada
18	Dureno	Bus	Putumayo	Lago Agrio , 23 Km	Asfaltada
		Bus	Petrolera	Lago Agrio, 23 Km	Asfaltada
		Ranchera	Petrolera	Lago Agrio, 23 Km	Asfaltada
19	Precooperativa Campo Bello	Ranchera	Putumayo	Lago Agrio, 25 Km	21 Km Asfaltado Y 4km de lastrado
20	Precooperativa Secoya 1	Bus-Ranchera	Putumayo	Lago Agrio, 34 Km	21 Km de asfalto, 13 de lastrado

Nº	LOCALIDAD	MEDIO / SERVICIO	NOMBRE DE LA COOPERATIVA DE TRANSPORTES	CIUDAD MÁS CERCANA Y DISTANCIA	TIPO DE VÍA
		Bus	Petrolera	Lago Agrio, 34 Km	21 Km de asfalto, 13 de lastrado
21	Precooperativa 12 de Octubre	Bus	Putumayo	Lago Agrio, 21 Km	Asfaltada
		Bus	Petrolera	Lago Agrio, 21 Km	Asfaltada
22	Comunidad Sol Naciente	Bus	Putumayo	Lago Agrio, 19 Km	Asfaltada
		Bus	Petrolera	Lago Agrio, 19 Km	Asfaltada
23	Precooperativa Flor de los Ríos	Ranchera	Putumayo	Lago Agrio, 22 Km	19 asfalto, 3 de lastrado
24	Precooperativa Triunfo 1	Ranchera	Petrolera	Lago Agrio, 25 Km	13 asfalto, 12 lastrado
		Ranchera	Putumayo	Lago Agrio, 25 Km	13 asfalto, 12 lastrado
25	Comuna Sinchiurko	Ranchera	Petrolera	Lago Agrio, 28 Km	13 asfalto, 15 lastrado
		Ranchera	Putumayo	Lago Agrio, 28 Km	13 asfalto, 15 lastrado
26	Precooperativa Nueva Juventud	Ranchera	Petrolera	Lago Agrio, 32 Km	13 asfalto, 19 lastrado
27	Precooperativa la Delicia	Ranchera	Petrolera	Lago Agrio, 35 Km	13 asfalto, 22 lastrado
		Ranchera	Putumayo	Lago Agrio, 35 Km	13 asfalto, 22 lastrado
28	Precooperativa Naranjito Dulce	Ranchera	Petrolera	Lago Agrio, 38 Km	13 asfalto, 25 lastrado
29	Precooperativa Flor de Oro	Ranchera	Petrolera	Lago Agrio, 23 Km	13 asfalto, 10 lastrado
30	Barrio By Pass	Bus	Putumayo	Lago Agrio, 1.5 Km	Asfaltada
		Bus	Ciudad del Coca	Lago Agrio, 1.5 Km	Asfaltada
		Bus	Petrolera	Lago Agrio, 1.5 Km	Asfaltada
31	Precooperativa Unión Bolivareense	Bus	Putumayo	Lago Agrio, 4 Km	Asfaltada
		Bus	Petrolera	Lago Agrio, 4 Km	Asfaltada
		Bus	Ciudad del Coca	Lago Agrio, 4 Km	Asfaltada
32	Precooperativa Virgen del Carmen	Bus	Putumayo	Lago Agrio, 6 Km	Asfaltada
		Bus	Petrolera	Lago Agrio, 6 Km	Asfaltada
		Bus	Ciudad del Coca	Lago Agrio, 6 Km	Asfaltada
		Bus	Alejandro Labaka	Lago Agrio, 6 Km	Asfaltada
33	Comunidad San Antonio	Bus	Putumayo	Lago Agrio, 8 Km	Asfaltada
		Bus	Petrolera	Lago Agrio, 8 Km	Asfaltada
		Bus	Baños	Lago Agrio, 8 Km	Asfaltada
34	Comunidad Puerto Libre	Bus	Putumayo	Lago Agrio, 8 Km	Asfaltada
		Bus	Petrolera	Lago Agrio, 8 Km	Asfaltada
35	Precooperativa	Ranchera	Putumayo	Lago Agrio, 37 Km	21 asfalto, 16 lastrado

Nº	LOCALIDAD	MEDIO / SERVICIO	NOMBRE DE LA COOPERATIVA DE TRANSPORTES	CIUDAD MÁS CERCANA Y DISTANCIA	TIPO DE VÍA
	Shushuqui	Bus	Petrolera	Lago Agrio, 37 Km	21 asfalto, 16 lastrado
36	Precooperativa San Juan de Pozul	Bus	Putumayo	Lago Agrio, 44 Km	21 asfalto, 23 lastrado
		Bus	Petrolera	Lago Agrio, 44 Km	21 asfalto, 23 lastrado
		Ranchera	Putumayo	Lago Agrio, 44 Km	21 asfalto, 23 lastrado
		Bus	Putumayo	Lago Agrio, 51 Km	21 asfalto, 30 lastrado
37	Comunidad Juan Montalvo	Bus	Putumayo	Lago Agrio, 51 Km	21 asfalto, 30 lastrado
		Bus	Petrolera	Lago Agrio, 51 Km	21 asfalto, 30 lastrado
38	Comunidad Bahía de Caráquez	Bus	Putumayo	Lago Agrio, 56 Km	21 asfalto, 35 lastrado
		Bus	Petrolera	Lago Agrio, 56 Km	21 asfalto, 35 lastrado
39	Precooperativa Pioneros del Oriente	Bus	Putumayo	Lago Agrio, 59 Km	21 asfalto, 38 lastrado
		Bus	Petrolera	Lago Agrio, 59 Km	21 asfalto, 38 lastrado
40	Comunidad Chone	Bus	Putumayo	Lago Agrio, 63 Km	21 asfalto, 42 lastrado
		Bus	Petrolera	Lago Agrio, 63 Km	21 asfalto, 42 lastrado
41	Precooperativa San Vicente	Bus	Petrolera	Lago Agrio, 35 Km	21 asfalto, 14 lastrado
		Bus	Putumayo	Lago Agrio, 35 Km	21 asfalto, 14 lastrado
42	Precooperativa la Granito	Bus	Putumayo	Lago Agrio, 42 Km	40 asfalto, 2 lastrado
		Bus	Petrolera	Lago Agrio, 42 Km	40 asfalto, 2 lastrado
43	Precooperativa Bellavista	Bus	Putumayo	Lago Agrio, 34 Km	Asfaltada
		Bus	Petrolera	Lago Agrio, 34 Km	Asfaltada
44	Precooperativa Nueva Oriental	Bus	Putumayo	Lago Agrio, 54 Km	42 asfalto, 12 lastrado
		Bus	Petrolera	Lago Agrio, 54 Km	42 asfalto, 12 lastrado
45	Pacayacu	Bus	Putumayo	Lago Agrio, 42 Km	Asfaltada
		Bus	Petrolera	Lago Agrio, 42 Km	Asfaltada
46	Precooperativa Pedro Pablo Gómez	Bus	Putumayo	Lago Agrio, 47,5 Km	Asfaltada
		Bus	Petrolera	Lago Agrio, 47,5 Km	Asfaltada
47	Chiritza	Bus	Putumayo	Lago Agrio, 51 Km	Asfaltada
		Bus	Petrolera	Lago Agrio, 51 Km	Asfaltada
48	Nueva Esperanza	No existen turnos, solamente las camionetas de Petroamazonas les ayudan		Pacayacu, 8Km	Asfaltada
49	Comunidad los Laureles	Bus	Putumayo	Lago Agrio, 48 Km	Asfaltada
		Bus	Petrolera	Lago Agrio, 48 Km	Asfaltada
50	Precooperativa Unión Nacional	Bus	Putumayo	Lago Agrio, 120 Km	Asfaltada
		Bus	Petrolera	Lago Agrio, 120 Km	Asfaltada
51	Precooperativa Equinoccio	Bus	Putumayo	Lago Agrio, 100 Km	Asfaltada
		Bus	Petrolera	Lago Agrio, 100 Km	Asfaltada

Nº	LOCALIDAD	MEDIO / SERVICIO	NOMBRE DE LA COOPERATIVA DE TRANSPORTES	CIUDAD MÁS CERCANA Y DISTANCIA	TIPO DE VÍA
		Bus	Baños	Lago Agrio, 100 Km	Asfaltada
52	Comuna Kichwa Espiritu Noteno	Bus	Putumayo	Lago Agrio, 132 Km	125 asfalto, 7 lastrado
		Bus	Petrolera	Lago Agrio, 132 Km	125 asfalto, 7 lastrado
53	Precooperativa Voluntad de Dios	Bus	Putumayo	Lago Agrio, 128 Km	125 asfalto, 3 lastrado
		Bus	Petrolera	Lago Agrio, 128 Km	125 asfalto, 3 lastrado
54	Recinto Sansahuari	Bus	Putumayo	Lago Agrio, 125 Km	Asfaltada
		Bus	Petrolera	Lago Agrio, 125 Km	Asfaltada
55	Precooperativa 12 de Diciembre	Bus	Putumayo	Lago Agrio, 130 Km	125 asfalto, 5 lastrado
		Bus	Petrolera	Lago Agrio, 130 Km	125 asfalto, 5 lastrado
56	Precooperativa Nueva Esperanza	Bus	Putumayo	Tarapoa, 50 Km	Asfaltada
		Bus	Petrolera	Tarapoa, 50 Km	Asfaltada
		Bus	Baños	Tarapoa, 50 Km	Asfaltada
57	Precooperativa Calumeña	Bus	Petrolera	Lago Agrio, 115 Km	Asfaltada
		Bus	Putumayo	Lago Agrio, 115 Km	Asfaltada
58	Precooperativa Brisas del Cuyabeno	Bus	Petrolera	Lago Agrio, 108 Km	Asfaltada
		Bus	Putumayo	Lago Agrio, 108 Km	Asfaltada
59	Precooperativa Amazonas	Bus	Petrolera	Tarapoa, 50 Km	Asfaltada
		Bus	Putumayo	Tarapoa, 50 Km	Asfaltada
60	Comuna Kichwa Tigre-Playa	Bus	Petrolera	Sansahuari, 27 Km	Lastrada-solamente sirve a 6 familias que viven en la vía el Palmar
		Bus	Putumayo	Sansahuari, 27 Km	Lastrada-solamente sirve a 6 familias que viven en la vía el Palmar
61	Precooperativa Nuevo Paraíso	Bus	Petrolera	Lago Agrio, 152 Km	125 asfalto, 27 lastrado
		Bus	Putumayo	Lago Agrio, 152 Km	125 asfalto, 27 lastrado
62	Precooperativa Unidos Venceremos	Bus	Petrolera	Lago Agrio, 150 Km	125 asfalto, 25 lastrado
		Bus	Putumayo	Lago Agrio, 150 Km	125 asfalto, 25 lastrado

Fuente: Levantamiento de información de campo, Cardno, Noviembre - Diciembre 2013

Elaboración: Cardno, Enero 2014

## 3.5.9.1.2 Comunidades Zona 2

Tabla 3-25 Medios de Transporte utilizados por las Comunidades de la Zona 2

Nº	LOCALIDAD	MEDIO / SERVICIO	NOMBRE DE LA COOPERATIVA DE TRANSPORTES	CIUDAD MÁS CERCANA Y DISTANCIA	TIPO DE VÍA
1	Precooperativa 10 de Agosto	Bus	Alejandro Labaka	Sacha, 12 Km.	Vía asfaltada y lastrada (Pompeya-sacha)
2	Precooperativa Unión Milagreña	Bus	Alejandro Labaka	Sacha, 13 Km.	Vía lastrada (Sacha-Pompeya)
		Bus	Quijos	Sacha, 13 Km.	Vía lastrada y asfaltada (Tena-Pompeya)
		Taxi	Joya	Sacha, 13 Km.	Vía lastrada (Sacha-Unión Milagreña)
		Taxi	24 de Mayo	Sacha, 13 Km.	Vía lastrada (Sacha-Unión Milagreña)
3	Precooperativa San Jacinto	Bus	Alejandro Labaka	Sacha, 18 Km.	Vía lastrada y asfaltada (Sacha-Pompeya)
		Bus	Quijos	Sacha, 18 Km.	Vía lastrada y asfaltada (Sacha-Pompeya)
		Taxi		Sacha	Vía lastrada y asfaltada (Sacha-San Jacinto)
4	Precooperativa Vicente Rocafuerte	Bus	Alejandro Labaka	Sacha	Sacha-Pompeya
		Bus	Quijos	Sacha	Sacha-Pompeya
		Taxi		Sacha	Sacha-Vicente Rocafuerte
5	Precooperativa Nueva Esmeralda	Bus/Ranchera	Alejandro Labaka	Sacha, 11 Km.	Vía lastrada (Nueva Esmeralda-Sacha)
6	Precooperativa Virgen del Carmen	Bus	Alejandro Labaka	Sacha, 11 Km.	Vía lastrada (Sacha-Nueva Esmeralda)
		Taxi		Sacha, 13 Km.	Vía lastrada (Sacha-Nueva Esmeralda)
7	Precooperativa Santa Rosa	Bus	Alejandro Labaka	Sacha, 13 Km.	Vía lastrada (Sacha-El Descanso)
		Taxi			Vía lastrada (Sacha-Santa Rosa)
8	Comuna Loma del Tigre	Bus/Ranchera	Alejandro Labaka	Sacha	Vía lastrada (Descanso-Sacha)
9	Comuna Pompeya	Bus	Comunitario (NPF-Pompeya)	Shushufindi, cruzando el Río Napo	Vía asfaltada (Puerto Pompeya Norte-Shushufindi)

Nº	LOCALIDAD	MEDIO / SERVICIO	NOMBRE DE LA COOPERATIVA DE TRANSPORTES	CIUDAD MÁS CERCANA Y DISTANCIA	TIPO DE VÍA
10	Comuna Río Indillana	Bus	Comunitario (NPF-Pompeya)	Shushufindi, cruzando el Río Napo	Asfaltada (Puerto Pompeya Norte-Shushufindi)
11	Comuna Guiyero	Bus	Comunitario (NPF-Pompeya)	Shushufindi, cruzando el Río Napo	Vía asfaltada (Puerto Pompeya Norte-Shushufindi)
12	Comuna El Edén	Bote	Río Napo	Coca, 140 Km. Aprox.	Fluvial-Río Napo
		Canoa	Comunitaria (El Edén)	Coca, 140 Km. Aprox.	Fluvial-Río Napo
13	Comuna Kichwa San Roque	Bote	PAM (Cuando se necesita)	Coca, 135 Km. Aprox.	Fluvial-Río Napo
		Canoa	Comunitaria (El Edén)	Coca, 135 Km. Aprox.	Fluvial-Río Napo
14	Comuna Kichwa Sani Isla	Canoa	Comunitaria (Sani Isla)	Coca	Fluvial-Río Napo
		Canoa	Empresa Turística Sani Lodge	Coca	Fluvial-Río Napo
15	Comuna San Francisco Chicta	Bus	Alejandro Labaka	Coca, 55 Km.	Vía asfaltada (Comuna San Francisco Chicta-Sacha-Coca)
16	Comuna San Antonio	Bus	Alejandro Labaka	Sacha, 30 Km.	Vía asfaltada y lastrada (Sacha-Pompeya)
		Bus	Quijos	Sacha, 30 Km.	Vía asfaltada y lastrada (Sacha-Pompeya)
		Taxi		Sacha, 30 Km.	Vía asfaltada y lastrada (Sacha-San Antonio)
17	Comuna Chiru Isla	Bote	Coop. Fluvial Orellana	Coca, 160 Km. Aprox.	Fluvial-Río Napo
18	Comuna Samona Yuturi	Canoa	Unión Coca	Coca, 130 Km. Aprox.	Fluvial-Río Napo
		Canoa	Rocafuerte	Coca, 130 Km. Aprox.	Fluvial-Río Napo
19	Asociación San Camilo	Bus	Alejandro Labaka	Sacha, 36 Km.	Vía asfaltada y lastrada (Sacha-Pompeya)
		Bus	Quijos	Sacha, 36 Km.	Vía asfaltada y lastrada (Sacha-Pompeya)
		Bus	Petrolera	Shushufindi, 36 Km.	Vía asfaltada y lastrada (Shushufindi-

Nº	LOCALIDAD	MEDIO / SERVICIO	NOMBRE DE LA COOPERATIVA DE TRANSPORTES	CIUDAD MÁS CERCANA Y DISTANCIA	TIPO DE VÍA
					Pompeya)
		Taxi		Sacha, 36 Km.	Vía asfaltada y lastrada (Sacha-Pompeya)
20	Asociación Kichwa Limoncocha (ASOKIL)	Bus	Alejandro Labaka	Sacha, 33 Km.	Vía asfaltada y lastrada (Sacha-Pompeya)
		Bus	Quijos	Sacha, 33 Km.	Vía asfaltada y lastrada (Sacha-Pompeya)
		Bus	Petrolera	Shushufindi, 33 Km.	Vía asfaltada y lastrada (Shushufindi-Pompeya)
		Taxi		Sacha, 33 Km.	Vía asfaltada y lastrada (Sacha-Pompeya)
		Taxi		Shushufindi, 33 Km.	Vía asfaltada y lastrada (Shushufindi-Pompeya)
21	Comuna Río Jivino	Bus	Alejandro Labaka	Sacha, 35 Km.	Vía asfaltada y lastrada (Sacha-Pompeya)
		Bus	Quijos	Sacha, 35 Km.	Vía asfaltada y lastrada (Sacha-Pompeya)
		Bus	Petrolera	Shushufindi, 35 Km.	Vía asfaltada y lastrada (Shushufindi-Pompeya)
22	Comuna Santa Elena	Bus	Alejandro Labaka	Sacha	Vía asfaltada y lastrada (Sacha-Pompeya)
		Bus	Quijos	Sacha	Vía asfaltada y lastrada (Sacha-Pompeya)
		Bus	Petrolera	Shushufindi	Vía asfaltada y lastrada (Shushufindi-Pompeya)
		Taxi		Sacha	Vía asfaltada y lastrada (Sacha-Pompeya)
		Taxi		Shushufindi	Vía asfaltada y lastrada (Shushufindi-

Nº	LOCALIDAD	MEDIO / SERVICIO	NOMBRE DE LA COOPERATIVA DE TRANSPORTES	CIUDAD MÁS CERCANA Y DISTANCIA	TIPO DE VÍA
					Pompeya)
23	Comuna Itaya	Bus	Petrolera	Shushufindi, 28 Km.	Vía asfaltada (Shushufindi-Limoncocha)
		Taxi		Shushufindi, 40 Km.	Vía asfaltada (Shushufindi-Itaya)
		Taxi		Shushufindi, 40 Km.	Vía asfaltada (Shushufindi-Itaya)
24	Comuna Yamanunka	Bus	Petrolera	Shushufindi, 14 Km.	Vía asfaltada (Shushufindi-Yamanunka)
		Taxi		Shushufindi, 14 Km.	Vía asfaltada (Shushufindi-Yamanunka)
25	Precooperativa 18 de Noviembre-Recinto Luis Vargas Torres	Bus	Petrolera	Shushufindi, 14 Km.	Vía asfaltada (Shushufindi-Limoncocha)
		Bus	Putumayo	Shushufindi, 14 Km.	Vía asfaltada (Shushufindi-Limoncocha)
		Camioneta-Taxi	Shushufindi	Shushufindi, 14 Km.	Vía asfaltada (Shushufindi-18 de Noviembre)
		Camioneta	Oriental	Shushufindi, 14 Km.	Vía asfaltada (Shushufindi-18 de Noviembre)
26	Precooperativa Centinela del Sur - Recinto La Victoria	Bus (Precoop)	Petrolera	Shushufindi	Vía asfaltada
		Taxi (Precoop)	Constransa	Shushufindi	Vía asfaltada
		Bus (Recinto)	Petrolera	Shushufindi, 7 Km.	Vía asfaltada (Shushufindi-Limoncocha)
		Taxi (Recinto)	Shushufindi	Shushufindi, 7 Km.	Vía asfaltada (Shushufindi-Yamanunka)
		Taxi (Recinto)	Oriental	Shushufindi, 7 Km.	Vía asfaltada (Shushufindi-La Victoria)
27	Comuna Kichwa "El Pilche"	Canoa	Comunitaria (El Pilche)	Coca, 100 Km. Aprox.	Fluvial-Río Napo
28	Comuna Kichwa Sani Isla	Canoa	Comunitaria (Sani Isla)	Coca	Fluvial-Río Napo
		Canoa	Empresa Turística Sani Lodge	Coca	Fluvial-Río Napo

Nº	LOCALIDAD	MEDIO / SERVICIO	NOMBRE DE LA COOPERATIVA DE TRANSPORTES	CIUDAD MÁS CERCANA Y DISTANCIA	TIPO DE VÍA
29	Precooperativa Nuevo Paraíso	Bus	Petrolera	Shushufindi, 15 Km.	Vía asfaltada y lastrada
		Taxi		Shushufindi, 15 Km.	Vía asfaltada y lastrada
30	Precooperativa Abdón Calderón	Bus	Petrolera	Shushufindi, 13 Km.	Vía asfaltada y lastrada (Nuevo Paraíso-Shushufindi)
		Taxi		Shushufindi, 15 Km.	Vía asfaltada y lastrada (Shushufindi-Abdón Calderón)
31	Precooperativa 7 de Julio	Bus	Petrolera	Shushufindi, 7 Km.	Vía asfaltada (Lago Agrio-Shushufindi)
		Bus	Putumayo	Shushufindi, 7 Km.	Vía asfaltada (Coca-Shushufindi)
		Bus	Baños	Shushufindi, 7 Km.	Vía asfaltada (Quito-Shushufindi)
		Taxi		Shushufindi, 7 Km.	Vía asfaltada (Shushufindi-7 de Julio)
32	Precooperativa Nueva Esmeralda	Bus	Petrolera	Shushufindi	Vía asfaltada
		Bus	Putumayo	Shushufindi	Vía asfaltada
		Taxi		Shushufindi	Vía asfaltada
33	Precooperativa 29 de Marzo	Bus	Petrolera	Shushufindi, 13 Km.	Vía asfaltada y lastrada (Shushufindi-Unión Lojana)
34	Precooperativa Unión Paltense	Ranchera	Petrolera	Shushufindi, 15 Km.	Vía asfaltada y lastrada (Shushufindi-Unión Lojana)
		Taxi		Shushufindi, 15 Km.	Vía asfaltada y lastrada (Shushufindi-Unión Paltense)
35	Asociación Agroproductiva La Norte	Bus	Petrolera	Shushufindi, 3 Km.	Vía asfaltada (Shushufindi-Aguarico)
		Taxi		Shushufindi, 3 Km.	Vía asfaltada (Aguarico-Shushufindi)
36	Precooperativa 11 de Julio	Ranchera	Petrolera	Shushufindi, 7 Km.	Vía asfaltada (Shushufindi-11 de Julio)
		Taxi	Contrashu	Shushufindi, 7 Km.	Vía asfaltada (Shushufindi-11 de Julio)

Nº	LOCALIDAD	MEDIO / SERVICIO	NOMBRE DE LA COOPERATIVA DE TRANSPORTES	CIUDAD MÁS CERCANA Y DISTANCIA	TIPO DE VÍA
37	Precooperativa Nueva Quevedo	Bus	Petrolera	Shushufindi, 4 Km.	Vía asfaltada (Shushufindi-Proyecto)
		Bus	Putumayo	Shushufindi, 4 Km.	Vía asfaltada (Shushufindi-Proyecto)
		Bus	Baños	Shushufindi, 4 Km.	Vía asfaltada (Shushufindi-Proyecto)
		Bus	Ciudad del Coca	Shushufindi, 4 Km.	Vía asfaltada (Shushufindi-Proyecto)
		Taxi		Shushufindi, 4 Km.	Vía asfaltada (Shushufindi-Nueva Quevedo)
38	Precooperativa El Sudor	Taxi		Shushufindi, 13 Km.	Vía asfaltada y lastrada (Shushufindi-La Norte-El Sudor)
39	Precooperativa 16 de Abril	Taxi		Shushufindi, 5 Km.	Vía lastrada (Shushufindi-16 de Abril)
40	Precooperativa Atahualpa	Bus	Petrolera	Shushufindi, 13 Km.	Vía asfaltada y lastrada (Shushufindi-Nuevo Paraíso)
		Taxi		Shushufindi, 15 Km.	Vía asfaltada y lastrada (Shushufindi-Precooperativa Atahualpa)
41	Precooperativa Santa Mónica	Bus	Petrolera	Shushufindi, 15 Km.	Vía asfaltada (Shushufindi-Puerto Providencia)
		Bus	Petrolera	Shushufindi, 17 Km.	Vía asfaltada y lastrada (Juan Montalvo-Shushufindi)
		Taxi		Shushufindi, 15 Km.	Vía asfaltada (Shushufindi-Santa Mónica)
42	Precooperativa Nueva Vida	Bus	Petrolera	Shushufindi	Vía asfaltada (Puerto Providencia-Shushufindi)
		Bus	Putumayo	Shushufindi	Vía asfaltada (Puerto Providencia-Quito)
		Taxi		Shushufindi	Vía asfaltada (Puerto Providencia-Shushufindi)

Nº	LOCALIDAD	MEDIO / SERVICIO	NOMBRE DE LA COOPERATIVA DE TRANSPORTES	CIUDAD MÁS CERCANA Y DISTANCIA	TIPO DE VÍA
43	Precooperativa San José	Bus	Petrolera	Shushufindi, 32 Km.	Vía asfaltada (Shushufindi-Puerto Providencia)
		Bus	Putumayo	Shushufindi, 32 Km.	Vía asfaltada (Shushufindi-Puerto Providencia)
		Taxi		Shushufindi, 35 Km.	Vía asfaltada y lastrada (Shushufindi-San José)
44	Precooperativa Los Vencedores	Bus		Shushufindi, 65 Km.	Vía lastrada (Shushufindi-los Vencedores)
		Taxi		Shushufindi, 65 Km.	Vía lastrada (Shushufindi-los Vencedores)
45	Comuna Kichwa Pañacocha	Canoas y Botes	Particulares	Coca, 120 Km. Aprox.	Fluvial-Río Napo
46	Asociación San Roque	Canoas	Orellana	Coca, 110 Km. Aprox.	Fluvial-Río Napo
47	Asociación Santa Elena	Canoa	Particulares	Shushufindi	Fluvial-Río Aguarico y Vía Lastrada
48	Playas del Cuyabeno	Canoa	Comunitaria (Playas de Cuyabeno)	Shushufindi, 110 Km. Aprox.	Fluvial-Río Aguarico y Vía Lastrada
49	Comunidad Pompeya Norte	Bus	Alejandro Labaka	Sacha, 37 Km	Lastrado y Asfaltado
		Bus	Quijos	Sacha, 37 Km	Lastrado y Asfaltado
		Bus	Petrolera	Shushufindi 37 Km	Asfaltada
		Taxi	Taxi	Sacha, 37 Km	Lastrado y Asfaltado
		Taxi	Taxi	Shushufindi 37 Km	Asfaltada
50	Kawimeno	Deslizador		Coca - Kawimeno	Fluvial
		Canoa 100 qq		Coca - Kawimeno	Fluvial

Fuente: Levantamiento de información de campo, Cardno, Noviembre - Diciembre 2013

Elaboración: Cardno, Enero 2014

### 3.5.9.1.3 Comunidades Zona 3

**Tabla 3-26 Medios de Transporte utilizados por las Comunidades de la Zona 3**

Nº	LOCALIDAD	MEDIO / SERVICIO	NOMBRE DE LA COOPERATIVA DE TRANSPORTES	CIUDAD MÁS CERCANA Y DISTANCIA	TIPO DE VÍA
1	Centinela de La Patria	Bus	Ciudad del Coca	Fco. de Orellana, 18 Km.	18 Km. de asfalto
		Ranchera	Ciudad del Coca		
2	Comuna San Carlos	Taxis	Río Napo	Fco. de Orellana, 22	22 Km. de asfalto

Nº	LOCALIDAD	MEDIO / SERVICIO	NOMBRE DE LA COOPERATIVA DE TRANSPORTES	CIUDAD MÁS CERCANA Y DISTANCIA	TIPO DE VÍA
		Fletes Camiones	Río Napo	Km.	
3	Huamayacu	Bus	Ciudad de Coca	Francisco de Orellana, 23 Km	23 Km. de asfalto
4	Colina de Los Ceibos	Bus	Ciudad del Coca	Francisco de Orellana, 16 Km	Asfaltada
5	El Pantanal	No cuentan con ningún tipo de transporte público	Para movilizarse deben contratar el servicio de taxis tipo camioneta	Fco. de Orellana, 38 Km.	33 Km de vía asfaltada + 5 Km. de lastre
6	Taracoa	Bus	Ciudad del Coca	Fco. de Orellana, 33 Km.	33 Km de vía asfaltada
7	El Descanso	Bus	Alejandro Labaka	Joya de Los Sachas, 17 Km.	8 Km. de vía asfaltada + 9 Km. de lastre
8	Precooperativa Voluntad de Dios	No cuentan con ningún tipo de transporte público	Para movilizarse deben contratar el servicio de taxis tipo camioneta	Fco. de Orellana, 35 Km.	33 Km de vía asfaltada + 2 Km. de lastre
9	Unión Chimborazo	Bus	Transporte urbano Fransa	Fco. de Orellana, 10 Km.	10 Km de vía asfaltada
10	El Cóndor	Bus	Ciudad del Coca	Fco. de Orellana, 26 Km.	Lastrado(10 Km) y Asfaltado (90Km)
		Bus	Alejandro Labaka		Lastrado(10 Km) y Asfaltado (90Km)
		Bus	Petrolera		Lastrado(10 Km) y Asfaltado (90Km)
11	Nueva Unión	Bus	Ciudad del Coca	Fco. de Orellana, 30 Km.	Asfaltada
		Bus	Petrolera		
		Bus	Alejandro Labaka		
12	San Pedro	Bus	Ciudad del Coca	Fco. de Orellana, 36 Km.	Asfaltada
		Bus	Petrolera		
13	Dayuma	Bus	Ciudad del Coca	Fco. de Orellana, 40 Km.	40 Km de vía asfaltada
		Bus	Alejandro Labaka		
		Bus	Petrolera Shushufindi		
		Bus	Putumayo		
14	Virgen del Cisne	Bus	Ciudad del Coca	Fco. de Orellana, 41 Km.	41 Km de vía asfaltada
		Bus	Putumayo		
		Bus	Petrolera		

Nº	LOCALIDAD	MEDIO / SERVICIO	NOMBRE DE LA COOPERATIVA DE TRANSPORTES	CIUDAD MÁS CERCANA Y DISTANCIA	TIPO DE VÍA
		Bus	Alejandro Labaka		
15	Auca Sur (María Auxiliadora)	Bus	Ciudad del Coca	Fco. de Orellana, 44 Km.	44 Km de vía asfaltada
		Bus	Alejandro Labaka		
		Bus	Petrolera Shushufindi		
		Bus	Putumayo		
16	Tiputini	Bus	Ciudad del Coca	Fco. de Orellana, 48 Km.	48 Km de vía asfaltada
		Bus	Alejandro Labaka		
		Bus	Petrolera Shushufindi		
		Bus	Putumayo		
17	El Cristal	Bus	Ciudad del Coca	Dayuma, 10 Km	Asfaltada
18	Saar Entsa	Bus	Ciudad del Coca	Fco. de Orellana, 51 Km.	51 Km de vía asfaltada
		Bus	Alejandro Labaka		
		Bus	Petrolera Shushufindi		
		Bus	Putumayo		
19	24 de Mayo	Bus	Ciudad del Coca	Fco. de Orellana, 54 Km.	54 Km de vía asfaltada
		Bus	Alejandro Labaka		
		Bus	Petrolera Shushufindi		
		Bus	Putumayo		
20	Rumipamba	Bus	Ciudad del Coca	Fco. de Orellana, 57 Km.	57 Km de vía asfaltada
		Bus	Alejandro Labaka		
		Bus	Petrolera Shushufindi		
		Bus	Putumayo		
21	Tres de Mayo	Bus	Ciudad del Coca	Fco. de Orellana, 59 Km.	42 Km. de vía asfaltada + 17 Km. de lastre
22	El Puma	Bus	Ciudad del Coca	Fco. de Orellana, 46 Km.	42 Km. de vía asfaltada + 4 Km. de lastre
23	El Esfuerzo Amazónico	Bus	Ciudad del Coca	Fco. de Orellana, 48 Km.	42 Km. de vía asfaltada + 6 Km. de lastre
24	El Azuay	Bus	Ciudad del Coca	Fco. de Orellana, 53 Km.	42 Km. de vía asfaltada + 11 Km. de lastre

Nº	LOCALIDAD	MEDIO / SERVICIO	NOMBRE DE LA COOPERATIVA DE TRANSPORTES	CIUDAD MÁS CERCANA Y DISTANCIA	TIPO DE VÍA
25	El Higerón	Bus	Petrolera Shushufindi	Fco. de Orellana, 30 Km.	14 Km. de vía asfaltada + 16 Km. de lastre
		Bus	Ciudad del Coca		
26	Sol Naciente	Bus	Petrolera Shushufindi	Fco. de Orellana, 32 Km.	22 Km. de vía asfaltada + 10 Km. de lastre
		Bus	Ciudad del Coca		
27	Ayuruno	Bus	Petrolera Shushufindi	Fco. de Orellana, 35 Km.	22 Km. de vía asfaltada + 13 Km. de lastre
		Bus	Ciudad del Coca		
28	Sumak Allpa	Bus	Petrolera Shushufindi	Fco. de Orellana, 38 Km.	22 Km. de vía asfaltada + 16 Km. de lastre
		Bus	Ciudad del Coca		
29	Omaguas Eloy Alfaro	Bus	Petrolera Shushufindi	Fco. de Orellana, 41 Km.	22 Km. de vía asfaltada + 19 Km. de lastre
		Bus	Ciudad del Coca		
30	Bocana del Suno	No cuentan con ningún tipo de transporte público; utilizan los vehículos de la empresa Petroamazonas o de las prestadoras de servicio			
31	Las Minas de Huataraco	Bus	Ciudad del Coca	Francisco de Orellana, 21 Km	Asfaltada
		Bus	Putumayo	Francisco de Orellana, 21 Km	Asfaltada
32	Valle Hermoso	Bus	Ciudad del Coca	Fco. de Orellana, 60 Km.	60 Km de vía asfaltada
		Bus	Alejandro Labaka		
		Bus	Petrolera Shushufindi		
		Bus	Putumayo		
33	Ciudad Blanca	Bus	Ciudad del Coca	Fco. de Orellana, 69 Km.	69 Km de vía asfaltada
		Bus	Petrolera		
		Bus	Putumayo		
		Bus	Alejandro Labaka		
34	El Guayacán	Bus	Ciudad del Coca	Fco. de Orellana, 63 Km.	63 Km de vía asfaltada
		Bus	Alejandro Labaka		
		Bus	Petrolera Shushufindi		
		Bus	Putumayo		
35	La Western	Bus	Ciudad del Coca	Fco. de Orellana, 70 Km.	70 Km de vía asfaltada
		Bus	Petrolera		
		Bus	Putumayo		

Nº	LOCALIDAD	MEDIO / SERVICIO	NOMBRE DE LA COOPERATIVA DE TRANSPORTES	CIUDAD MÁS CERCANA Y DISTANCIA	TIPO DE VÍA
		Bus	Alejandro Labaka		
36	Valle de los Aucas	Bus	Ciudad del Coca	Fco. de Orellana, 71 Km.	71 Km de vía asfaltada
		Bus	Alejandro Labaka		
		Bus	Petrolera Shushufindi		
		Bus	Putumayo		
37	La Andina	Bus	Ciudad del Coca	Fco. de Orellana, 84 Km.	84 Km de vía asfaltada
		Bus	Alejandro Labaka		
		Bus	Petrolera Shushufindi		
		Bus	Putumayo		
38	San Francisco - Cononaco	Bus	Ciudad del Coca	Fco. de Orellana, 88 Km.	84 Km. de vía asfaltada + 2 Km. de lastre
		Bus	Petrolera		
		Bus	Alejandro Labaka		
		Bus	Putumayo		
39	El Vergel	Bus	Petrolera	Shushufindi, 19 Km	Asfaltada
		Bus	Putumayo		
40	Jivino Verde	Bus	Petrolera	Joya de Los Sachas, 14 Km.	Asfaltada
		Bus	Putumayo		
41	Unión Chimboracense	Camioneta Particular		Joya de Los Sachas, 18 Km.	14 Km. de vía asfaltada + 4 Km. de lastre
42	San Vicente Ferrer	Bus	Petrolera	Fco. de Orellana, 13 Km.	13 Km de vía asfaltada
		Bus	Ciudad del Coca		
		Bus	Putumayo		
		Bus	Alejandro Labaka		
43	Seis de Octubre	Bus	Ciudad del Coca	Fco. de Orellana, 28 Km.	28 Km de vía asfaltada
		Bus	Petrolera		
		Bus	Putumayo		
44	El Carmen	Bus	Ciudad del Coca	Fco. de Orellana, 21 Km.	21 Km de vía asfaltada
		Bus	Alejandro Labaka		
		Bus	Petrolera Shushufindi		
		Bus	Putumayo		
45	Puerto Murialdo	Bus/Ranchera	Gran Sumaco	24 Km a Loreto	Lastrada 12 Km - Asfaltada 12 Km

Nº	LOCALIDAD	MEDIO / SERVICIO	NOMBRE DE LA COOPERATIVA DE TRANSPORTES	CIUDAD MÁS CERCANA Y DISTANCIA	TIPO DE VÍA
		Bus/Ranchera	Ciudad del Coca		
		Bus	Quijos		
46	Puerto El Sol	Bus/Ranchera	Gran Sumaco	28 Km Loreto	16 Km de vía lastrada + 12 de asfalto
		Bus/Ranchera	Ciudad del Coca		
		Bus	Quijos		
47	Omaguas Turupunta	Bus/Ranchera	Gran Sumaco	30 Km a Loreto	Lastrada 18 Km Asfaltada 12 Km
		Bus/Ranchera	Quijos		
		Bus	Ciudad del Coca		
48	Centro Huino	Bus/Ranchera	Gran Sumaco	29,5 Km a Loreto	Lastrada 17,5 Km Asfaltada 12 Km
		Bus/Ranchera	Quijos		
		Bus/Ranchera	Ciudad del Coca		
49	Bajo Huino	Bus/Ranchera	Gran Sumaco	29 Km a Coca	Lastrada 17 Km Asfaltada 12 Km
		Bus/Ranchera	Quijos		
		Bus/Ranchera	Ciudad del Coca		
50	Precooperativa Mariscal Sucre	Ranchera	Jivino Verde	La Joya de Los Sachas, 6 Km.	6 Km de vía lastrada
51	Brisas del Jivino (Precoop. Mariscal Sucre)	Ranchera	Jivino Verde	La Joya de Los Sachas, 14 Km.	14 Km de vía lastrada
52	La Florida	Ranchera	Jivino Verde	La Joya de Los Sachas, 7 Km.	7 Km. vía lastrada
		Bus	Alejandro Labaka		
53	Valladolid	Bus	Petrolera	La Joya de Los Sachas, 4 Km.	4 Km de vía asfaltada
		Bus	Ciudad del Coca		
		Bus	Putumayo		
54	La Parker	Bus	Putumayo	La Joya de Los Sachas, 4 Km.	4 vía asfaltada
		Bus	Ciudad del Coca		
		Bus	Petrolera SSF		
		Bus	Baños		
		Ranchera -	Alejandro Labaka		

Nº	LOCALIDAD	MEDIO / SERVICIO	NOMBRE DE LA COOPERATIVA DE TRANSPORTES	CIUDAD MÁS CERCANA Y DISTANCIA	TIPO DE VÍA
		Bus			
		Ranchera	Jivino Verde		
55	Pimampiro	Ranchera	Mons. Alejandro Labaka	Sacha, 10 Km	Asfaltada 3 Km y Lastrada 7 Km
56	La Independencia	Ranchera	Alejandro Labaka	Sacha, 7 Km	Lastrada
		Taxi	Taxi	Sacha, 7 Km	Lastrada
57	San Agustín	Bus	Alejandro Labaka	La Joya de Los Sachas, 5 Km.	6 vía lastrada
		Bus	Quijos		
		Ranchera	Río Jivino Verde		
		Taxi	Taxi		
58	San Antonio	Bus	Alejandro Labaka	La Joya de Los Sachas, 5 Km.	5 vía lastrada
		Bus	Quijos		
		Ranchera	Río Jivino Verde		
		Taxi	Taxi		
59	Selva Alegre	No cuentan con ningún tipo de transporte público	Para movilizarse deben contratar el servicio de taxis	La Joya de Los Sachas, 4 Km.	4 Km. vía lastrada
60	Nueva Jerusalén	Bus	Petrolera	Sacha, 17 Km	Asfaltada
		Bus	Ciudad del Coca		
		Bus	Putumayo		
61	Sultana del Oriente	Bus	Putumayo	Joya de Los Sachas, 12 Km.	12 Km de vía asfaltada
		Bus	Ciudad del Coca		
		Bus	Petrolera		
		Bus	Alejandro Labaka		
62	Enokanqui	Bus	Petrolera	Joya de Los Sachas, 23 Km.	23 Km de vía asfaltada
		Bus	Ciudad del Coca		
		Bus	Putumayo		
		Bus	Baños		
		Bus	Zaracay		
		Ranchera	Alejandro Labaka		
63	Unión y Progreso	Bus	Ciudad del Coca	Joya de Los Sachas, 10 Km.	10 Km de vía asfaltada
		Bus	Petrolera Shushufindi		
		Bus	Transportes Baños		
		Bus	Putumayo		

Nº	LOCALIDAD	MEDIO / SERVICIO	NOMBRE DE LA COOPERATIVA DE TRANSPORTES	CIUDAD MÁS CERCANA Y DISTANCIA	TIPO DE VÍA
64	La Ponderosa	No cuentan con ningún tipo de transporte público, utilizan el servicio de taxis tipo camioneta			
65	Reina del Riente	Ranchera	Jivino Verde	Joya de Los Sachas, 9 Km.	6 Km. vía asfaltada + 3 Km de lastre por la Vía Sacha Profundo
66	Unión Lojana	Ranchera	Alejandro Labaka	Joya de Los Sachas, 17 Km.	12 Km. vía asfaltada + 5 Km de lastre
67	Loma del Tigre	Ranchera	Jivino Verde	Joya de Los Sachas, 9 Km.	6 Km. vía asfaltada + 3 Km de lastre por la Vía Sacha Profundo
68	Comuna Huataraco	Bus	Alejandro Labaka	La Joya de Los Sachas, 29 Km.	22 Km. de vía asfaltada + 7 Km. de lastre
		Taxi Particular			
69	Pucuna 13	No cuentan con ningún tipo de transporte público, utilizan el servicio de taxis tipo camioneta			
		La empresa Petroamazonas entregó un bus para el servicio de transporte de las comunidades del área de influencia			
70	Luz de América	No cuentan con ningún tipo de transporte público, utilizan el servicio de taxis tipo camioneta para acceder a segunda línea			
71	Los Fundadores	Ranchera	Jivino Verde	Joya de Los Sachas, 10 Km	Asfaltada
		Ranchera	Alejandro Labaka		
72	San Carlos	Bus	Alejandro Labaka	Joya de Los Sachas, 10 Km	Asfaltada
		Ranchera	Jivino Verde		
73	12 de Octubre	No cuentan con ningún tipo de transporte público, utilizan el servicio de taxis tipo camioneta para acceder a segunda línea			
74	24 de Noviembre	Ranchera	Alejandro Labaka	Joya de Los Sachas, 12 Km	Asfaltada
		Ranchera	Jivino Verde		
75	Bella Unión del Napo	Ranchera	Jivino Verde	Joya de Los Sachas, 15 Km	Asfaltada
		Bus	Alejandro Labaka		
76	Unión Alamoreña	Ranchera	Jivino Verde	Joya de Los Sachas, 21 Km	17 Km. de vía asfaltada + 4 Km. de lastre
77	Doce de Febrero	Ranchera	Jivino Verde	Joya de Los Sachas, 20 Km	Asfaltada 17 Km y lastrada 3 Km
		Bus	Alejandro Labaka		
78	Tres de Noviembre	Ranchera	Jivino Verde	Joya de Los Sachas, 17 Km	17 Km. de vía asfaltada
		Ranchera	Alejandro Labaka		
79	El Porvenir	No cuentan con ningún tipo de transporte público, utilizan el servicio de taxis tipo camioneta para acceder a segunda línea			

Fuente: Levantamiento de información de campo, Cardno, Noviembre - Diciembre 2013

Elaboración: Cardno, Enero 2014

### **3.5.9.2 Infraestructura Comunitaria**

La tabla a continuación describe la infraestructura comunitaria con la que cuenta cada una de las comunidades del área de estudio ubicadas en el área de influencia del proyecto.

**3.5.9.2.1 Comunidades Zona 1**

**Tabla 3-27 Infraestructura Comunitaria en las Comunidades de la Zona 1**

Nº	LOCALIDAD	CASA COMUNAL	GUARDERÍA	ESCUELA	COLEGIO	CENTROS DE SALUD	SUBCENTRO DE SALUD	DISPENSARIO MÉDICO	BOTIQUÍN COMUNITARIO	CAPILLA O IGLESIA	CANCHA DEPORTIVA	COLISEO	MERCADO / FERIA	OFICINA COMUNITARIA	OTROS
1	San Antonio	√		√						√					
2	Unión Paz y Progreso			√											
3	Estrella del Oriente	Ninguna													
4	28 de Marzo	√		√						√					
5	los Vencedores	√													
6	La Primavera	√		√		√				√	√	√			UPC
7	Paz y Bien	√		√						√					Casa de Organización de Mujeres y Baterías Sanitarias
8	17 de Abril	√		√						√					
9	La Libertad	√	√	√						√					
10	Tarapoa	√	√	√	√	√		√		√	√	√	√		Edificio Municipal, Registro Civil, UPC, Infocentro
11	Unión Lojana	Ninguna													
12	Unión y Progreso	√		√						√					Baterías Sanitarias
13	Cóndor Mirador	Ninguna													
14	Marian 10	√		√						√					
15	Aguas Negras	√		√				√		√	√				Tanque de agua elevado
16	Marian 4	√		√						√					Casa de Mujeres
17	Flor de Oro	√													
18	Dureno	√	√	√	√	√				√		√			UPC, Infocentro, Registro

Nº	LOCALIDAD	CASA COMUNAL	GUARDERÍA	ESCUELA	COLEGIO	CENTROS DE SALUD	SUBCENTRO DE SALUD	DISPENSARIO MÉDICO	BOTIQUÍN COMUNITARIO	CAPILLA O IGLESIA	CANCHA DEPORTIVA	COLISEO	MERCADO / FERIA	OFICINA COMUNITARIA	OTROS
															Civil
19	Campo Bello	√	√	√						√					Tanque de agua Elevado
20	Secoya 1	√		√							√				
21	12 de Octubre	√						√							
22	Sol Naciente			√							√				Bodega Comunitaria
23	Flor de los Ríos	√								√					
24	El Triunfo 1	√		√						√					
25	Sinchiurko	√		√						√					
26	Nueva Juventud			√							√				
27	La Delicia			√				√		√	√				
28	Naranjito Dulce			√						√					
29	Flor de Oro	√								√	√				
30	By Pass	Ninguna													
31	Unión Bolivareense	Ninguna													
32	Virgen del Carmen	√		√											Captación de agua
33	San Antonio	√		√						√					
34	Puerto Libre	√		√						√					
35	Shushuqui	√		√						√					
36	San Juan de Pozul	√		√						√					Casa Taller
37	Juan Montalvo	√		√	√					√	√				
38	Bahía de Caráquez			√											
39	Pioneros del Oriente			√						√					

Nº	LOCALIDAD	CASA COMUNAL	GUARDERÍA	ESCUELA	COLEGIO	CENTROS DE SALUD	SUBCENTRO DE SALUD	DISPENSARIO MÉDICO	BOTIQUÍN COMUNITARIO	CAPILLA O IGLESIA	CANCHA DEPORTIVA	COLISEO	MERCADO / FERIA	OFICINA COMUNITARIA	OTROS
40	Chone	√		√	√						√				
41	San Vicente	√		√											
42	La Granito			√							√				
43	Bellavista	Ninguna													
44	Nueva Oriental	√		√						√					
45	Pacayacu	√		√	√		√			√	√	√			UPC, Casa artesanal, Registro Civil, Infocentro
46	Pedro Pablo Gómez	Ninguna													
47	Chiritza	√		√				√		√	√				
48	Nueva Esperanza	Ninguna													
49	Los Laureles	√													
50	Unión Nacional	√						√		√	√				
51	Equinoccio			√						√					Casa Taller
52	Espíritu Noteno	√		√											
53	Voluntad de Dios	√		√											
54	Sansahuari			√			√			√	√	√	√	√	Captación de agua
55	12 de Diciembre	Ninguna													
56	Nueva Esperanza	√								√					
57	Calumeña	√		√							√				
58	Brisas del Cuyabeno	√		√						√					
59	Amazonas			√								√			
60	Tigre Playa	√		√							√				Puente colgante sobre el

Nº	LOCALIDAD	CASA COMUNAL	GUARDERÍA	ESCUELA	COLEGIO	CENTROS DE SALUD	SUBCENTRO DE SALUD	DISPENSARIO MÉDICO	BOTIQUÍN COMUNITARIO	CAPILLA O IGLESIA	CANCHA DEPORTIVA	COLISEO	MERCADO / FERIA	OFICINA COMUNITARIA	OTROS
															río San Miguel
61	Nuevo Paraíso											√			Centro de cómputo
62	Unidos Venceremos	√		√											

Fuente: Levantamiento de información de campo, Cardno, Noviembre - Diciembre 2013

Elaboración: Cardno, Enero 2014

### 3.5.9.2.2 Comunidades Zona 2

**Tabla 3-28 Infraestructura Comunitaria en las Comunidades de la Zona 2**

Nº	LOCALIDAD	CASA COMUNAL	GUARDERÍA	ESCUELA	COLEGIO	CENTROS DE SALUD	SUBCENTRO DE SALUD	DISPENSARIO MÉDICO	BOTIQUÍN COMUNITARIO	CAPILLA O IGLESIA	CANCHA DEPORTIVA	COLISEO	MERCADO / FERIA	OFICINA COMUNITARIA	OTROS
1	Precooperativa 10 de Agosto	√		√			√			√	√				
2	Precooperativa Unión Milagreña	√		√	√		√		√	√	√				√
3	Precooperativa San Jacinto	√		√					√	√	√				√
4	Precooperativa Vicente Rocafuerte			√					√		√				
5	Precooperativa Nueva Esmeralda	√		√					√		√				√
6	Precooperativa Virgen del Carmen	√		√					√	√	√				
7	Precooperativa Santa Rosa	√		√							√				

Nº	LOCALIDAD	CASA COMUNAL	GUARDERÍA	ESCUELA	COLEGIO	CENTROS DE SALUD	SUBCENTRO DE SALUD	DISPENSARIO MÉDICO	BOTIQUÍN COMUNITARIO	CAPILLA O IGLESIA	CANCHA DEPORTIVA	COLISEO	MERCADO / FERIA	OFICINA COMUNITARIA	OTROS
8	Comuna Loma del Tigre	√									√				
9	Comuna Pompeya Sur	√		√	√	√					√	√	√		√
10	Comuna Río Indillana	√		√							√			√	√
11	Comuna Guiyero			√											√
12	Comuna El Edén	√		√	√		√		√		√				√
13	Comuna Kichwa San Roque	√		√				√			√				
14	Comuna Kichwa Sani Isla	√		√					√		√				√
15	Comuna San Francisco Chicta	√		√					√		√				√
16	Comuna San Antonio	√		√					√	√	√				√
17	Comuna Chiru Isla	√		√	√		√				√				√
18	Comuna Samona Yuturi	√		√	√		√				√			√	√
19	Asociación San Camilo	√									√				√
20	Asociación Kichwa Limoncocha (ASOKIL)	√	√	√	√		√		√	√	√				√
21	Comuna Río Jivino	√		√					√	√	√				√
22	Comuna Santa Elena	√													
23	Comuna Itaya	√		√					√		√				√

Nº	LOCALIDAD	CASA COMUNAL	GUARDERÍA	ESCUELA	COLEGIO	CENTROS DE SALUD	SUBCENTRO DE SALUD	DISPENSARIO MÉDICO	BOTIQUÍN COMUNITARIO	CAPILLA O IGLESIA	CANCHA DEPORTIVA	COLISEO	MERCADO / FERIA	OFICINA COMUNITARIA	OTROS
24	Comuna Yamanunka	√		√	√		√		√	√	√			√	√
25	Precooperativa 18 de Noviembre-Recinto Luis Vargas Torres			√			√			√	√				√
26	Precooperativa Centinela del Sur - Recinto La Victoria	√		√	√		√			√	√				√
27	Comuna Kichwa "El Pilche"	√		√					√		√				√
28	Comuna Kichwa Sani Isla	√		√					√		√				√
29	Precooperativa Nuevo Paraíso			√	√					√					√
30	Precooperativa Abdón Calderón	√		√						√					√
31	Precooperativa 7 de Julio			√	√		√			√	√		√	√	√
32	Precooperativa Nueva Esmeralda			√						√	√				
33	Precooperativa 29 de Marzo			√						√					
34	Precooperativa Unión Paltense			√							√				√
35	Asociación Agroproductiva La Norte			√							√				
36	Precooperativa 11 de Julio			√											

Nº	LOCALIDAD	CASA COMUNAL	GUARDERÍA	ESCUELA	COLEGIO	CENTROS DE SALUD	SUBCENTRO DE SALUD	DISPENSARIO MÉDICO	BOTIQUÍN COMUNITARIO	CAPILLA O IGLESIA	CANCHA DEPORTIVA	COLISEO	MERCADO / FERIA	OFICINA COMUNITARIA	OTROS
37	Precooperativa Nueva Quevedo	√		√	√		√			√					√
38	Precooperativa El Sudor	√		√						√	√				
39	Precooperativa 16 de Abril			√											
40	Precooperativa Atahualpa	√		√						√					
41	Precooperativa Santa Mónica			√						√					
42	Precooperativa Nueva Vida	√		√			√				√				√
43	Precooperativa San José	√								√					
44	Precooperativa Los Vencedores			√											
45	Comuna Kichwa Pañacocha	√		√	√	√					√	√		√	√
46	Asociación San Roque	√		√					√		√				
47	Asociación Santa Elena	√		√				√			√	√			√
48	Playas del Cuyabeno			√	√	√					√	√			√
49	Pompeya Norte	√		√	√		√			√	√				
50	Kawimeno	√		√	√						√			√	√

Fuente: Levantamiento de información de campo, Cardno, Noviembre - Diciembre 2013

Elaboración: Cardno, Enero 2014

## 3.5.9.2.3 Comunidades Zona 3

Tabla 3-29 Infraestructura Comunitaria en las Comunidades de la Zona 3

Nº	LOCALIDAD	CASA COMUNAL	GUARDERÍA	ESCUELA	COLEGIO	CENTROS DE SALUD	SUBCENTRO DE SALUD	DISPENSARIO MÉDICO	BOTIQUÍN COMUNITARIO	CAPILLA O IGLESIA	CANCHA DEPORTIVA	COLISEO	MERCADO / FERIA	OFICINA COMUNITARIA	OTROS
1	Centinela de La Patria	√		√											
2	Comuna San Carlos	√		√					√		√				Tanque elevado sin funcionamiento
3	Huamayacu			√							√				
4	Colina de Los Ceibos									√					Escuela Cerrada en 2013
5	El Pantanal	No cuentan con ningún tipo de infraestructura comunitaria. Las reuniones de los socios de la comunidad se efectúan en la casa del Sr. Vicente Aguinda, Coordinador de la comunidad													
6	Taracoa	√	√	√	√	√				√	√				Infocentro y Auditorio Parroquial
7	El Descanso	√		√											
8	Precooperativa Voluntad de Dios	No cuentan con ningún tipo de infraestructura comunitaria. Las reuniones de los socios de la comunidad se efectúan en la casa del Sr. Antonio Jaime Yanangómez Zaruma, Presidente de la comunidad													
9	Unión Chimborazo	√	√	√		√				√	√				
10	El Cóndor	√		√	√					√	√				
11	Nueva Unión	√		√						√					
12	San Pedro	√		√						√					Casa Comunal Antigua, Casa Comedor, Tanque Elevado

Nº	LOCALIDAD	CASA COMUNAL	GUARDERÍA	ESCUELA	COLEGIO	CENTROS DE SALUD	SUBCENTRO DE SALUD	DISPENSARIO O MÉDICO	BOTIQUÍN COMUNITARIO	CAPILLA O IGLESIA	CANCHA DEPORTIVA	COLISEO	MERCADO / FERIA	OFICINA COMUNITARIA	OTROS
13	Dayuma			√	√	√				√	√			√	
14	Virgen del Cisne	√									√				
15	Auca Sur (María Auxiliadora)	√													
16	Tiputini	√		√						√	√				Centro de cómputo y cancha cubierta
17	El Cristal									√					Casa Taller 2005
18	Saar Entsa			√		√					√				Sede de Centros Shuar
19	24 de Mayo										√				
20	Rumipamba	√		√							√				Cancha cubierta de uso múltiple
21	Tres de Mayo										√				
22	El Puma	√		√						√					
23	El Esfuerzo Amazónico			√	√					√	√				Cancha cubierta de uso múltiple
24	El Azuay	√													
25	El Higerón	√		√							√				
26	Sol Naciente	√		√						√	√				

Nº	LOCALIDAD	CASA COMUNAL	GUARDERÍA	ESCUELA	COLEGIO	CENTROS DE SALUD	SUBCENTRO DE SALUD	DISPENSARIO MÉDICO	BOTIQUÍN COMUNITARIO	CAPILLA O IGLESIA	CANCHA DEPORTIVA	COLISEO	MERCADO / FERIA	OFICINA COMUNITARIA	OTROS	
27	Ayuruno	√		√												
28	Sumak Allpa	No cuentan con ningún tipo de infraestructura comunitaria, es una comunidad nueva														
29	Omaguas Eloy Alfaro	√		√					√		√					
30	Bocana del Suno			√												
31	Las Minas de Huataraco	X		√				√								
32	Valle Hermoso	√		√						√						Cementerio
33	Ciudad Blanca			√					√		√					
34	El Guayacán	√		√						√	√					
35	La Western	X		√	√	√				√	√			√		Cancha Cubierta
36	Valle de los Aucas	No cuentan con ningún tipo de infraestructura comunitaria, las reuniones se realizan en la casa del presidente de la comunidad														
37	La Andina	√		√		√				√				√		Cancha cubierta de uso múltiple
38	San Francisco - Cononaco	√		√						√						
39	El Vergel	No cuentan con ningún tipo de infraestructura comunitaria, las reuniones se realizan en la casa del presidente de la comunidad														
40	Jivino Verde	√	√	√	√	√	√			√	√					Coliseo

Nº	LOCALIDAD	CASA COMUNAL	GUARDERÍA	ESCUELA	COLEGIO	CENTROS DE SALUD	SUBCENTRO DE SALUD	DISPENSARIO MÉDICO	BOTIQUÍN COMUNITARIO	CAPILLA O IGLESIA	CANCHA DEPORTIVA	COLISEO	MERCADO / FERIA	OFICINA COMUNITARIA	OTROS
41	Unión Chimboracense	No cuentan con ningún tipo de infraestructura comunitaria, las reuniones se realizan en una caseta ubicada en el polígono de segunda línea													
42	San Vicente Ferrer	√		√						√	√				Casa Taller
43	Seis de Octubre	√		√					√						Cementerio
44	El Carmen	√		√						√					Cancha cubierta de uso múltiple
45	Puerto Murialdo	√		√	√	√				√	√			√	Cancha cubierta de uso múltiple
46	Puerto El Sol			√											Cancha cubierta de uso múltiple
47	Omaguas Turupunta	√		√							√				
48	Centro Huino	√		√						√					Cancha cubierta de uso múltiple
49	Bajo Huino	√		√	√	√				√	√			√	Cancha cubierta de uso múltiple
50	Precooperativa Mariscal Sucre	√		√	√				√	√	√				
51	Brisas del Jivino (Precoop. Mariscal Sucre)			√					√	√					
52	La Florida			√						√					
53	Valladolid	√									√				
54	La Parker		√	√						√					

Nº	LOCALIDAD	CASA COMUNAL	GUARDERÍA	ESCUELA	COLEGIO	CENTROS DE SALUD	SUBCENTRO DE SALUD	DISPENSARIO MÉDICO	BOTIQUÍN COMUNITARIO	CAPILLA O IGLESIA	CANCHA DEPORTIVA	COLISEO	MERCADO / FERIA	OFICINA COMUNITARIA	OTROS
55	Pimampiro	√		√					√	√	√				Sistema de agua entubada de vertientes
56	La Independencia	√		√						√	√				
57	San Agustín	√									√				
58	San Antonio	√		√											
59	Selva Alegre	No cuentan con ningún tipo de infraestructura comunitaria, es una comunidad nueva													
60	Nueva Jerusalén			√						√					
61	Sultana del Oriente										√				
62	Enokanqui	√		√	√		√			√					
63	Unión y Progreso	√										√			
64	La Ponderosa	√													
65	Reina del Oriente	√		√						√					Cancha cubierta de uso múltiple
66	Unión Lojana			√							√				
67	Comuna Huataraco			√	√						√			√	
68	Pucuna 13			√					√	√	√				

Nº	LOCALIDAD	CASA COMUNAL	GUARDERÍA	ESCUELA	COLEGIO	CENTROS DE SALUD	SUBCENTRO DE SALUD	DISPENSARIO MÉDICO	BOTIQUÍN COMUNITARIO	CAPILLA O IGLESIA	CANCHA DEPORTIVA	COLISEO	MERCADO / FERIA	OFICINA COMUNITARIA	OTROS
69	Luz de América	No cuentan con ningún tipo de infraestructura comunitaria, las reuniones se realizan en la casa del secretario de la comunidad													
70	Los Fundadores				√										
71	San Carlos	√		√	√		√			√	√				UPC, Guardería en Construcción, Tanque Elevado de agua, Tenencia Política, GAD
72	12 de Octubre	No cuentan con ningún tipo de infraestructura comunitaria, las reuniones se realizan en la casa de la presidenta de la comunidad													
73	24 de Noviembre	√													
74	Bella Unión del Napo	√		√						√	√				
75	Unión Alamoreña	√		√						√	√				Casa taller
76	Doce de Febrero		√	√					√	√					
77	Tres de Noviembre	√		√	√	√				√	√	√		√	
78	El Porvenir			√							√				Cancha cubierta de uso múltiple

Fuente: Levantamiento de información de campo, Cardno, Noviembre - Diciembre 2013

Elaboración: Cardno, Enero 2014

### 3.5.9.3 Tecnología y Medios de Comunicación

En las comunidades del área de estudio la cobertura de medios de comunicación es aceptable, con excepción de la prensa. El medio de comunicación más utilizado por la población del área de influencia es la radio, siendo las emisoras preferidas por la población de las comunidades de la Zona 1 la Radio Sucumbíos y Radio Tarapoa, y de las Zonas 2 y 3 tanto la radio Sucumbíos como la Radio Cumandá.

En relación a la prensa televisiva, la población prefiere sintonizar GamaTV ya que es la que tiene mejor señal en la zona, sin embargo también sintonizan Ecuavisa y Teleamazonas. Por otra parte, la prensa escrita no tiene relevancia en la población de los hogares encuestados, sin embargo aquellos que reportaron leer ocasionalmente señalan que se informan a través del diario Extra o El Comercio.

#### 3.5.9.3.1 Comunidades Zona 1

**Tabla 3-30 Medios de Comunicación en las Comunidades de la Zona 1 del Área de Estudio**

Nº	LOCALIDAD	TELEVISIÓN		RADIO			PRENSA ESCRITA
		Canal	Canal/sintonía	Emisora	Frecuencia	Lugar	
1	San Antonio	Teleamazonas	11	Sucumbíos FM	105.3 FM	Lago Agrio	El Comercio
		Gama tv	9	Caliente FM	96.9 FM	Lago Agrio	El Extra
2	Unión Paz Y Progreso	Gama tv	9	Sucumbíos FM	105.3 FM	Lago Agrio	El Extra
		Teleamazonas	11	Cuyabeno FM	98.1 FM	Tarapoa	El Comercio
3	Estrella Del Oriente	Gama tv	9	Sucumbíos FM	105.3 FM	Lago Agrio	Ninguno
		Teleamazonas	11	Estéreo Ecuador FM	92.1 FM		
4	28 De Marzo	Gama tv	9	Sucumbíos FM	105.3 FM	Lago Agrio	Ninguno
		Teleamazonas	11	Estéreo Ecuador FM	92.1 FM		
5	Los Vencedores	Teleamazonas	11	Sucumbíos FM	105.3 FM	Lago Agrio	Ninguno
		Gama tv	9				
6	La Primavera	Gama tv	9	Sucumbíos FM	105.3 FM	Lago Agrio	Ninguno
7	Paz Y Bien	Ecuador tv		Sucumbíos FM	105.3 FM	Lago Agrio	El Extra
		Gama tv	9				El Comercio
8	17 De Abril	Gama tv	9	Sucumbíos FM	105.3 FM	Lago Agrio	Ninguno
		Teleamazonas	11				
9	La Libertad	Teleamazonas	11	Sucumbíos FM	105.3 FM	Lago Agrio	El Vocero
		Gama tv	9	Tarapoa FM	89.3 FM	Tarapoa	El Extra
10	Tarapoa	Gama tv	9	Sucumbíos FM	105.3 FM	Lago Agrio	El Extra
		Teleamazonas	11	Canela FM	94.5 FM	Quito	
11	Unión Lojana	Ninguno		Sucumbíos FM	105.3 FM	Lago Agrio	Ninguno
12	Unión Y Progreso	Teleamazonas	11	Sucumbíos FM	105.3 FM	Lago Agrio	El Comercio
		Ecuador tv		Tarapoa FM	89.3 FM		
13	Cóndor Mirador	Señal		Sucumbíos FM	105.3 FM	Lago Agrio	El Extra

Nº	LOCALIDAD	TELEVISIÓN		RADIO			PRENSA ESCRITA
		Canal	Canal/ sintonía	Emisora	Frecuencia	Lugar	
		Colombia					
		Gama tv	9	El Dorado FM	88.1 FM	Lago Agrio	
14	Marian 10	Teleamazonas	11	Sucumbíos FM	105.3 FM	Lago Agrio	Ninguno
				Tarapoa FM	89.3 FM	Tarapoa	
15	Aguas Negras	Teleamazonas	11	Sucumbíos FM	105.3 FM	Lago Agrio	El Extra
		Gama tv	9	Tarapoa FM	89.3 FM	Tarapoa	El Independiente
16	Marian 4	RCN Colombia		Tarapoa FM	105.3 FM	Tarapoa	Ninguno
				Canela FM	94.6 FM	Quito	
17	Flor De Oro	Gama tv	9	Tarapoa FM	89.3 FM	Tarapoa	Ninguno
		Ecuador tv					
18	Dureno	Gama tv	9	Sucumbíos FM	105.3 FM	Lago Agrio	El Extra
		Ecuador tv		Olímpica FM	99.3 FM	Lago Agrio	
19	Campo Bello	Gama tv	9	Sucumbíos FM	105.3 FM	Lago Agrio	El Extra
		Teleamazonas	11	Amazonas FM	93.3 FM	Lago Agrio	
20	Secoya 1	Ecuador tv		Sucumbíos FM	105.3 FM	Lago Agrio	Ninguno
		Gama tv	9				
21	12 De Octubre	Teleamazonas	11	Sucumbíos FM	105.3 FM	Lago Agrio	El Extra
		Gama tv	9	Cuyabeno FM	98.1 FM	Tarapoa	
22	Sol Naciente	Teleamazonas	11	Sucumbíos FM	105.3 FM	Lago Agrio	El Extra
		Gama tv	9				El Independiente
23	Flor De Ríos	Teleamazonas	11	Sucumbíos FM	105.3 FM	Lago Agrio	El Extra
		Gama tv	9	Amazonas FM	93.3 FM	Lago Agrio	
24	El Triunfo 1	Teleamazonas	11	Sucumbíos FM	105.3 FM	Lago Agrio	El Extra
		Gama tv	9	Cuyabeno FM	98.1 FM	Tarapoa	
25	Sinchiurko	Teleamazonas	11	Sucumbíos FM	105.3 FM	Lago Agrio	El Comercio
		Gama tv	9	Cisne FM	102.1 FM	Lago Agrio	
26	Nueva Juventud	Gama tv	9	Sucumbíos FM	105.3 FM	Lago Agrio	Ninguno
27	La Delicia	Gama tv	9	Sucumbíos FM	105.3 FM	Lago Agrio	Ninguno
		Teleamazonas	11				
28	Naranjito Dulce	Teleamazonas	11	Sucumbíos FM	105.3 FM	Lago Agrio	El Extra
		Gama tv	9				
29	Flor De Mayo	Gama tv	9	Sucumbíos FM	105.3 FM	Lago Agrio	Ninguno
30	By Pass	Gama tv	9	Sucumbíos FM	105.3 FM	Lago Agrio	El Extra

Nº	LOCALIDAD	TELEVISIÓN		RADIO			PRENSA ESCRITA
		Canal	Canal/sintonía	Emisora	Frecuencia	Lugar	
		RTS					
31	Unión Bolivarenses	Ecuador tv		Sucumbíos FM	105.3 FM	Lago Agrio	El Vocero
		Teleamazonas	11	Cisne FM	102.1 FM	Lago Agrio	El Extra
32	Virgen De Carmen	Teleamazonas	11	Sucumbíos FM	105.3 FM	Lago Agrio	El Extra
		Gama tv	9	Caliente FM	96.9 FM	Lago Agrio	El Independiente
33	San Antonio	Teleamazonas	11	Sucumbíos FM	105.3 FM	Lago Agrio	El Extra
34	Puerto Libre	Teleamazonas	11	Sucumbíos FM	105.3 FM	Lago Agrio	Ninguno
		Gama tv	9				
35	Shushuqui	Ecuador tv		Sucumbíos FM	105.3 FM	Lago Agrio	El Extra
				Amazonas FM	93.3 FM	Lago Agrio	
36	San Juan De Pozul	Ninguno		Sucumbíos FM	105.3 FM	Lago Agrio	Ninguno
37	Juan Montalvo	Gama tv	9	Sucumbíos FM	105.3 FM	Lago Agrio	El Extra
		Teleamazonas	11	Amazonas FM	93.3 FM	Lago Agrio	El Comercio
38	Bahía De Caráquez	Ecuador tv		Sucumbíos FM	105.3 FM	Lago Agrio	El Extra
		Teleamazonas	11	Amazonas FM	93.3 FM	Lago Agrio	El Comercio
39	Pionero Del Oriente	Teleamazonas	11	Sucumbíos FM	105.3 FM	Lago Agrio	Ninguno
		Gama tv	9				
40	Chone	Teleamazonas	11	Sucumbíos FM	105.3 FM	Lago Agrio	El Extra
		Gama tv	9				
41	San Vicente	Gama tv	9	Sucumbíos FM	105.3 FM	Lago Agrio	Ninguno
		Ecuador tv					
42	La Granito	Teleamazonas	11	Sucumbíos FM	105.3 FM	Lago Agrio	Ninguno
		Gama tv	9				
43	Bellavista	Gama tv	9	Sucumbíos FM	105.3 FM	Lago Agrio	Ninguno
44	Nueva Oriental	Ecuador tv		Sucumbíos FM	105.3 FM	Lago Agrio	Ninguno
45	Pacayacu	Teleamazonas	11	Sucumbíos FM	105.3 FM	Lago Agrio	El Extra
		Gama tv	9	Amazonas FM	93.3 FM	Lago Agrio	La Verdad
46	Pedro Pablo Gómez	Teleamazonas	11	Sucumbíos FM	105.3 FM	Lago Agrio	Ninguno
		Gama tv	9	Tarapoa FM	89.3 FM		
47	Chiritza	Teleamazonas	11	Sucumbíos FM	105.3 FM	Lago Agrio	El Extra
				Cuyabeno FM	98.1 FM	Tarapoa	
48	Nueva Esperanza	Gama tv	9	Ninguna			Ninguno
		Teleamazonas	11				
49	Los Laureles	Gama tv	9	Sucumbíos FM	105.3 FM	Lago Agrio	Ninguno

Nº	LOCALIDAD	TELEVISIÓN		RADIO			PRENSA ESCRITA
		Canal	Canal/sintonía	Emisora	Frecuencia	Lugar	
		Teleamazonas	11	Olímpica FM	99.3 FM	Lago Agrio	
50	Unión Nacional	Gama tv	9	Sucumbíos FM	105.3 FM	Lago Agrio	Expreso
		Canal Uno		Tarapoa FM	89.3 FM	Tarapoa	
51	Equinoccio	Gama tv	9	Sucumbíos FM	105.3 FM	Lago Agrio	Ninguno
		Teleamazonas	11	Tarapoa FM	89.3 FM	Tarapoa	
52	Espíritu Noteno	Teleamazonas	11	Sucumbíos FM	105.3 FM	Lago Agrio	El Extra
		Ecuador tv		Integración FM	90.1	Tarapoa	El Comercio
53	Voluntad De Dios	Señal Colombia		Sucumbíos FM	105.3 FM	Lago Agrio	Ninguno
54	Sansahuari	Gama tv	9	Sucumbíos FM	105.3 FM	Lago Agrio	Ninguno
		Teleamazonas	11	Cuyabeno FM	98.1 FM	Tarapoa	
55	12 De Diciembre	Ninguno		Colombia Estéreo	94.7 FM	Mocoa-Colombia	Ninguno
				Sucumbíos FM	105.3 FM	Lago Agrio	
56	Nueva Esperanza	Gama tv	9	Sucumbíos FM	105.3 FM	Lago Agrio	Ninguno
57	Calumeña	Gama tv	9	Sucumbíos FM	105.3 FM	Lago Agrio	El Extra
		Ecuavisa		Canela FM	89.5 FM	Quito	
58	Brisas Del Cuyabeno	Teleamazonas	11	Sucumbíos FM	105.3 FM	Lago Agrio	El Extra
		Gama tv	9	Tarapoa FM	89.3 FM	Tarapoa	
59	Amazonas	Ecuador tv		Sucumbíos FM	105.3 FM	Lago Agrio	Ninguno
				Cuyabeno FM	98.1 FM	Tarapoa	
60	Kichwa Tigre Playa	Caracol Tv		Sucumbíos FM	105.3 FM	Lago Agrio	El Extra
		RCN TV		Colombia Estéreo	94.7 FM	Mocoa-Colombia	El Diario (Lago Agrio)
61	Nuevo Paraíso	Gama tv	9	Colombia Estéreo	94.7 FM	Mocoa-Colombia	El Extra
		Teleamazonas	11				
62	Unidos Venceremos	Caracol Tv		Sucumbíos FM	105.3 FM	Lago Agrio	Ninguno

Fuente: Levantamiento de información de campo, Cardno, Noviembre - Diciembre 2013

Elaboración: Cardno, Enero 2014

### 3.5.9.3.2 Comunidades Zona 2

**Tabla 3-31 Medios de Comunicación en las Comunidades de la Zona 2 del Área de Estudio**

	LOCALIDAD	TELEVISIÓN		RADIO			PRENSA ESCRITA
		Canal	Canal/sintonía	Emisora	Frecuencia	Lugar	
1	Precooperativa 10 de Agosto	GamaTV		Tucán	105.1	Lago Agrio	Ninguno
		Teleamazonas					

	LOCALIDAD	TELEVISIÓN		RADIO			PRENSA ESCRITA
		Canal	Canal/ sintonía	Emisora	Frecuencia	Lugar	
2	Precooperativa Unión Milagreña	Teleamazonas		Tucán	105.1	Lago Agrio	Extra
		GamaTV		Sucumbíos	105.3	Lago Agrio	
3	Precooperativa San Jacinto	Teleamazonas		Tucán	105.1	Lago Agrio	Ninguno
		GamaTV		Cumandá	101.5	Lago Agrio	
4	Precooperativa Vicente Rocafuerte	GamaTV		Tucán	105.1	Lago Agrio	El Ciudadano
		Teleamazonas		Sucumbíos	105.3	Lago Agrio	
5	Precooperativa Nueva Esmeralda	Teleamazonas		Alegría		Lago Agrio	Ninguno
				Sucumbíos	105.3	Lago Agrio	
6	Precooperativa Virgen del Carmen	Teleamazonas		Tucán	105.1	Lago Agrio	Ninguno
7	Precooperativa Santa Rosa	Teleamazonas		Tucán	105.1	Lago Agrio	Extra
		GamaTV		Sucumbíos	105.3	Lago Agrio	El Comercio
8	Comuna Loma del Tigre	Teleamazonas		Tucán	105.1	Lago Agrio	Ninguno
				Cumandá	101.5	Lago Agrio	
9	Comuna Pompeya	Teleamazonas		Cumandá	101.5	Lago Agrio	Ninguno
10	Comuna Río Indillana	Ninguno		Cumandá	101.5	Lago Agrio	
11	Comuna Guiyero	GamaTV		Ninguno			Ninguno
		Teleamazonas					
12	Comuna El Edén	Ninguno		Sucumbíos	105.3	Lago Agrio	Extra
		Ninguno		Cumandá	101.5	Lago Agrio	El comercio
13	Comuna Kichwa San Roque	Teleamazonas		Sucumbíos	105.3	Lago Agrio	Ninguno
				Cumandá	101.5	Lago Agrio	
14	Comuna Kichwa Sani Isla	Teleamazonas		Sucumbíos	105.3	Lago Agrio	Ninguno
		GamaTV		Cumandá	101.5	Lago Agrio	
15	Comuna San Francisco Chicta	Ninguno		Cumandá	101.5	Lago Agrio	
16	Comuna San Antonio	Teleamazonas	11	Sucumbíos	105.3	Lago Agrio	Extra
		GamaTV	9	Cumandá	101.5	Lago Agrio	
17	Comuna Chiru Isla	Ninguno		Sucumbíos	101.5	Lago Agrio	Ninguno
		Ninguno		Putumayo		Lago Agrio	
18	Comuna Samona Yuturi	Ninguno		Sucumbíos	105.3	Lago Agrio	
19	Asociación San	Teleamazonas		Sucumbíos	105.4	Lago Agrio	Extra

	LOCALIDAD	TELEVISIÓN		RADIO			PRENSA ESCRITA
		Canal	Canal/sintonía	Emisora	Frecuencia	Lugar	
	Camilo	GamaTV				Lago Agrio	
20	Asociación Kichwa Limoncocha (ASOKIL)	Teleamazonas		Sucumbíos	105.3	Lago Agrio	Extra
		GamaTV		Estéreo Ecuador		Lago Agrio	El Comercio
21	Comuna Río Jivino	Teleamazonas		Sucumbíos		Lago Agrio	Extra
		GamaTV				Lago Agrio	
22	Comuna Santa Elena	Teleamazonas		Sucumbíos	105.3	Lago Agrio	Ninguno
		GamaTV		Cumandá	101.5	Lago Agrio	
23	Comuna Itaya	Teleamazonas		Sucumbíos	105.3	Lago Agrio	Ninguno
		GamaTV		Cumandá	101.5	Lago Agrio	
24	Comuna Yamanunka	Teleamazonas		Sucumbíos	105.3	Lago Agrio	Extra
		GamaTV		Tucán	105.1	Lago Agrio	
25	Precooperativa 18 de Noviembre-Recinto Luis Vargas Torres	Teleamazonas		Sucumbíos	105.3	Lago Agrio	El Comercio
		Direc Tv		Estéreo Ecuador	92.5	Lago Agrio	Extra
26	Precooperativa Centinela del Sur - Recinto La Victoria	Teleamazonas		Sucumbíos	105.3	Lago Agrio	Ninguno
		Direc Tv				Lago Agrio	
		GamaTV		Sucumbíos	105.3	Lago Agrio	
		Direc Tv		Estéreo Ecuador		Lago Agrio	
27	Comuna Kichwa "El Pilche"	Teleamazonas		Sucumbíos	105.3	Lago Agrio	Ninguno
		GamaTV		Cumandá	101.5	Lago Agrio	
28	Comuna Kichwa Sani Isla	Teleamazonas		Sucumbíos	105.3	Lago Agrio	Ninguno
		GamaTV		Cumandá	101.5	Lago Agrio	
29	Precooperativa Nuevo Paraíso	Teleamazonas		Sucumbíos	105.3	Lago Agrio	Extra
		GamaTV		Tucán	94.1	Lago Agrio	
30	Precooperativa Abdón Calderón	Teleamazonas		Sucumbíos	105.3	Lago Agrio	Extra
		GamaTV		Estéreo Ecuador	92.1	Lago Agrio	
31	Precooperativa 7 de Julio	GamaTV		Tucán	105.1	Lago Agrio	Extra
		Teleamazonas		Estéreo Ecuador	92.5	Lago Agrio	
32	Precooperativa Nueva Esmeralda	Teleamazonas		Sucumbíos	105.3	Lago Agrio	Ninguno
33	Precooperativa 29 de Marzo	Teleamazonas		Sucumbíos	105.3	Lago Agrio	Ninguno
		GamaTV				Lago Agrio	

	LOCALIDAD	TELEVISIÓN		RADIO			PRENSA ESCRITA
		Canal	Canal/ sintonía	Emisora	Frecuencia	Lugar	
34	Precooperativa Unión Paltense	Teleamazonas		Sucumbíos	105.3	Lago Agrio	Extra
		GamaTV		Estéreo Ecuador	92.1	Lago Agrio	
35	Asociación Agroproductiva La Norte	Teleamazonas		Sucumbíos	105.3	Lago Agrio	Ninguno
		GamaTV				Lago Agrio	
36	Precooperativa 11 de Julio	Caracol		Sucumbíos	105.3	Lago Agrio	Ninguno
		Teleamazonas		Canela	94.5	Lago Agrio	
37	Precooperativa Nueva Quevedo	Teleamazonas		Sucumbíos	105.3	Lago Agrio	Extra
		GamaTV		Estéreo Ecuador	92.1	Lago Agrio	El Comercio
38	Precooperativa El Sudor	Teleamazonas		Sucumbíos	105.3	Lago Agrio	Extra
		GamaTV		Tucán	101.5	Lago Agrio	
39	Precooperativa 16 de Abril	Teleamazonas		Sucumbíos	105.3	Lago Agrio	El Ciudadano
		GamaTV		Mega	95.3	Lago Agrio	
40	Precooperativa Atahualpa	Teleamazonas		Sucumbíos	105.3	Lago Agrio	Extra
		GamaTV		Amazonas	93.3	Lago Agrio	El Comercio
41	Precooperativa Santa Mónica	Teleamazonas		Sucumbíos	105.3	Lago Agrio	Ninguno
		GamaTV		Canela	94.5	Lago Agrio	
42	Precooperativa Nueva Vida	Teleamazonas		Sucumbíos	105.3	Lago Agrio	Ninguno
				Stéreo Ecuador	92.1	Lago Agrio	
43	Precooperativa San José	Teleamazonas		Sucumbíos	105.3	Lago Agrio	Ninguno
		GamaTV				Lago Agrio	
44	Precooperativa Los Vencedores	Teleamazonas		Sucumbíos	105.3	Lago Agrio	Ninguno
		GamaTV				Lago Agrio	
45	Comuna Kichwa Pañacocha	GamaTV		Sucumbíos	105.3	Lago Agrio	Ninguno
		RTU				Lago Agrio	
46	Asociación San Roque	Ninguno		Sucumbíos	105.3	Lago Agrio	Ninguno
47	Asociación Santa Elena	Ninguno		Ninguno		Lago Agrio	Ninguno
48	Playas del Cuyabeno	GamaTV		Sucumbíos	105.3	Lago Agrio	Extra
49	Comuna Pompeya Norte	Teleamazonas		Cumandá	105,1	Lago Agrio	Extra
		GamaTV		Sucumbíos FM	105,3	Lago Agrio	
50	Kawimeno	No hay señal		Radio UHF	7.048.00	Lago Agrio	No tienen

	LOCALIDAD	TELEVISIÓN		RADIO			PRENSA ESCRITA
		Canal	Canal/sintonía	Emisora	Frecuencia	Lugar	
		No hay señal		Frecuencia NAWÉ		Lago Agrio	acceso

Fuente: Levantamiento de información de campo, Cardno, Noviembre - Diciembre 2013

Elaboración: Cardno, Enero 2014

### 3.5.9.3.3 Comunidades Zona 3

**Tabla 3-32 Medios de Comunicación en las Comunidades de la Zona 3 del Área de Estudio**

Nº	LOCALIDAD	TELEVISIÓN		RADIO			PRENSA ESCRITA
		Canal	Canal/sintonía	Emisora	Frecuencia	Lugar	
1	Centinela de La Patria	Teleamazonas	11	Stereo Cumandá FM	101.5	Fco. de Orellana	Extra
2	Comuna San Carlos	Teleamazonas	9	Stereo Cumandá FM	101.5	Fco. de Orellana	Extra
		Gama TV	11				
3	Huamayacu	Teleamazonas	11	Suprema			El Comercio
4	Colina de Los Ceibos	Teleamazonas	11	Canela	94.5	Lago Agrio	No tiene Acceso
5	El Pantanal	GamaTV	9	Alegría FM	91.9	Fco. de Orellana	No tienen acceso
		Teleamazonas	11	Stereo Cumandá FM	101.5	Fco. de Orellana	
6	Taracoa	GamaTV	9	Sucumbíos FM	105.3	Fco. de Orellana	Independiente
		Ecuavisa		Alegría FM	91.9	Fco. de Orellana	El Extra
7	El Descanso	GamaTV	9	Stereo Cumandá FM	101.5	Fco. de Orellana	No tienen acceso
		Teleamazonas	11	Tucán FM	105.1	Joya de Los Sachas	
8	Precooperativa Voluntad de Dios	Teleamazonas	11	Sucumbíos FM	105.3	Fco. de Orellana	No tienen acceso
		GamaTV	9				
9	Unión Chimborazo	Teleamazonas	11	Sucumbíos FM	105.3	Fco. de Orellana	No tienen acceso
		GamaTV	9	Alegría FM	91.9	Fco. de Orellana	
10	El Cóndor	Teleamazonas	11	Sucumbíos FM	105.3	Fco. de Orellana	El Extra
		GamaTV	9	Radio María			El Comercio
11	Nueva Unión	Teleamazonas	11	Sucumbíos FM	105.3	Fco. de Orellana	El Extra
		GamaTV	9	Stereo	101.5	Fco. de	El Comercio

Nº	LOCALIDAD	TELEVISIÓN		RADIO			PRENSA ESCRITA
		Canal	Canal/sintonía	Emisora	Frecuencia	Lugar	
				Cumandá FM		Orellana	
12	San Pedro	Teleamazonas	11	Alegría FM	91.9	Fco. de Orellana	No tiene Acceso
		GamaTV	9	Sucumbíos FM	105.3	Fco. de Orellana	
13	Dayuma	Teleamazonas	11	Sucumbíos FM	105.3	Fco. de Orellana	No tienen acceso
		GamaTV	9	Alegría FM	91.9	Fco. de Orellana	
14	Virgen del Cisne	Teleamazonas	11	Canela	94.5	Lago Agrio	El Extra
		GamaTV	9	Sucumbíos FM	105.3	Fco. de Orellana	
				Stereo Cumandá FM	101.5	Fco. de Orellana	
15	Auca Sur (María Auxiliadora)	GamaTV	9	Tucán FM	105.1	Joya de Los Sachas	No tienen acceso
		Ecuavisa					
16	Tiputini	Teleamazonas	11	Sucumbíos FM	105.3	Fco. de Orellana	No tienen acceso
		GamaTV	9	Alegría FM	91.9	Fco. de Orellana	
17	El Cristal	Teleamazonas	11	Sucumbíos FM	105.3	Fco. de Orellana	No tiene acceso
		GamaTV	9	Suprema	89,3	Coca	
18	Saar Entsa	Teleamazonas	11	Stereo Cumandá FM	101.5	Fco. De Orellana	No tienen acceso
		GamaTV	9	Sucumbíos FM	105.3	Fco. de Orellana	
19	24 de Mayo	Teleamazonas	11	Sucumbíos FM	105.3	Fco. de Orellana	No tienen acceso
		GamaTV	9				
20	Rumipamba	Teleamazonas	11	Alegría FM	91.9	Fco. de Orellana	No tienen acceso
		GamaTV	9	Stereo Cumandá FM	101.5	Fco. De Orellana	
21	Tres de Mayo	Teleamazonas	11	Alegría FM	91.9	Fco. de Orellana	No tienen acceso
		GamaTV	9	Stereo Cumandá FM	101.5	Fco. de Orellana	
22	El Puma	Teleamazonas	11	Sucumbíos FM	105.3	Fco. De Orellana	No tienen acceso
		GamaTV	9	Alegría FM	91.9	Fco. de Orellana	

Nº	LOCALIDAD	TELEVISIÓN		RADIO			PRENSA ESCRITA
		Canal	Canal/sintonía	Emisora	Frecuencia	Lugar	
23	El Esfuerzo Amazónico	Teleamazonas	11	Sucumbíos FM	105.3	Fco. De Orellana	No tienen acceso
		GamaTV	9	Tucán FM	105.1	Joya de Los Sachas	
24	El Azuay	Teleamazonas	11	Sucumbíos FM	105.3	Fco. de Orellana	No tienen acceso
		GamaTV	9	Amazonas FM	93.3 FM	Lago Agrio	
25	El Higuerón	Teleamazonas	11	Sucumbíos FM	105.3	Fco. De Orellana	No tienen acceso
		GamaTV	9	Cuyabeno FM	98.1 FM	Tarapoa	
26	Sol Naciente	Teleamazonas	11	Sucumbíos FM	105.3	Fco. de Orellana	No tienen acceso
		GamaTV	9				
27	Ayuruno	Teleamazonas	11	Stereo Cumandá FM	101.5	Fco. de Orellana	No tienen acceso
		GamaTV	9	Sucumbíos FM	105.3	Fco. de Orellana	
28	Sumak Allpa	Teleamazonas	11	Stereo Cumandá FM	101.5	Fco. de Orellana	No tienen acceso
		GamaTV	9				
29	Omaguas Eloy Alfaro	Teleamazonas	11	Stereo Cumandá FM	101.5	Fco. de Orellana	No tienen acceso
		GamaTV	9	Sucumbíos FM	105.3	Fco. de Orellana	
30	Bocana del Suno	Teleamazonas	11	Stereo Cumandá FM	101.5	Fco. de Orellana	No tienen acceso
		GamaTV	9				
31	Las Minas de Huataraco	Teleamazonas	11	Sucumbíos FM	105.3	Fco. de Orellana	No tienen acceso
		Gama TV	9	Canela	94.5	Lago Agrio	
32	Valle Hermoso	Teleamazonas	11	Sucumbíos FM	105.3	Fco. de Orellana	No tienen acceso
		GamaTV	9	Tricolor		Riobamba	
33	Ciudad Blanca	Teleamazonas	11	Sucumbíos FM	105.3	Fco. de Orellana	El Extra
		Gama TV	9				El Comercio
34	El Guayacán	Teleamazonas	11	Cuyabeno FM	98.1 FM	Tarapoa	No tienen acceso
		GamaTV	9	Sucumbíos FM	105.3	Fco. de Orellana	
35	La Western	Teleamazonas	11	Sucumbíos FM	105.3	Fco. de Orellana	No tiene Acceso
		Gama TV	9	Alegría FM	91.9	Fco. de Orellana	

Nº	LOCALIDAD	TELEVISIÓN		RADIO			PRENSA ESCRITA
		Canal	Canal/sintonía	Emisora	Frecuencia	Lugar	
36	Valle de los Aucas	Teleamazonas	11	Sucumbíos FM	105.3	Fco. de Orellana	No tienen acceso
		GamaTV	9				
37	La Andina	Teleamazonas	11	Sucumbíos FM	105.3	Fco. de Orellana	No tienen acceso
		GamaTV	9				
38	San Francisco - Cononaco	Teleamazonas	11	Alegría FM	91.9	Fco. de Orellana	No tienen acceso
		GamaTV	9	Stereo Cumandá FM	101.5	Fco. de Orellana	
39	El Vergel	Teleamazonas	11	Sucumbíos FM	105.3	Fco. de Orellana	No tienen acceso
		Gama TV	9				
40	Jivino Verde	Teleamazonas	11	Sucumbíos FM	105.3	Fco. de Orellana	El Vocero
		Gama TV	9	Tucán FM	105.1	Joya de Los Sachas	
				Estero Ecuador	83,5		
41	Unión Chimboracense	Teleamazonas	11	Sucumbíos FM	105.3	Fco. de Orellana	No tienen acceso
		Gama TV	9	Canela	94.5	Lago Agrio	
42	San Vicente Ferrer	Teleamazonas	11	Alegría FM	91.9	Fco. de Orellana	No tienen acceso
		Gama TV	9	Stereo Cumandá FM	101.5	Fco. de Orellana	
43	Seis de Octubre	Teleamazonas	11	Stereo Cumandá FM	101.5	Fco. de Orellana	No tienen acceso
		Ecuavisa		Jungla			
44	El Carmen	Teleamazonas	11	Alegría FM	91.9	Fco. de Orellana	No tienen acceso
		GamaTV	9	Stereo Cumandá FM	101.5	Fco. de Orellana	
45	Puerto Murialdo	Teleamazonas	11	Stereo Cumandá FM	101.5	Fco. de Orellana	No tienen acceso
		GamaTV	9	Sucumbíos FM	105.3	Fco. de Orellana	
46	Puerto El Sol	Teleamazonas	11	Sucumbíos FM	105.3	Fco. de Orellana	No tienen acceso
		GamaTV	9	Alegría FM	91.9	Fco. de Orellana	
47	Omaguas Turupunta	No disponen de energía		Stereo Cumandá FM	101.5	Fco. de Orellana	No tienen acceso
		No disponen de energía		Sucumbíos FM	105.3	Fco. de Orellana	

Nº	LOCALIDAD	TELEVISIÓN		RADIO			PRENSA ESCRITA
		Canal	Canal/sintonía	Emisora	Frecuencia	Lugar	
48	Centro Huino	Teleamazonas	11	Stereo Cumandá FM	101.5	Fco. de Orellana	No tienen acceso
		GamaTV	9	Alegría FM	91.9	Fco. de Orellana	
49	Bajo Huino	Teleamazonas	11	Stereo Cumandá FM	101.5	Fco. de Orellana	No tienen acceso
		GamaTV	9	Alegría FM	91.9	Fco. de Orellana	
50	Precooperativa Mariscal Sucre	Teleamazonas	11	Tucán FM	105.1	Joya de Los Sachas	En ocasiones compran el diario Extra
		GamaTV	9	Sucumbíos FM	105.3	Fco. de Orellana	
51	Brisas del Jivino (Precoop. Mariscal Sucre)	Teleamazonas	11	Tucán FM	105.1	Joya de Los Sachas	No tienen acceso
		GamaTV	9	Sucumbíos FM	105.3	Fco. de Orellana	
52	La Florida	Teleamazonas	11	Tucán FM	105.1	Joya de Los Sachas	No tienen acceso
		GamaTV	9	Sucumbíos FM	105.3	Fco. de Orellana	
53	Valladolid	Sacha TV		Alegría FM	91.9	Fco. de Orellana	El Extra
		Gama TV		Tucán FM	105.1	Joya de Los Sachas	El Ciudadano
54	La Parker	Teleamazonas	11	Tucán FM	105.1	Joya de Los Sachas	El Extra
		Gama TV	9	La Otra			
55	Pimampiro	Teleamazonas	11	Tucán FM	105.1	Joya de Los Sachas	El independiente
		Gama TV	9				
56	La Independencia	Teleamazonas	11	Tucán FM	105.1	Joya de Los Sachas	No tienen acceso
		Gama TV	9	Sucumbíos FM	105.3	Fco. de Orellana	
57	San Agustín	Teleamazonas	11	Tucán FM	105.1	Joya de Los Sachas	El Extra
		Gama TV	9	Stereo Cumandá FM	101.5	Fco. de Orellana	
58	San Antonio	Teleamazonas	11	Tucán FM	105.1	Joya de Los Sachas	No tienen acceso
		Gama TV	9	Sucumbíos FM	105.3	Fco. de Orellana	
59	Selva Alegre	Teleamazonas	11	Tucán FM	105.1	Joya de Los	No tienen

Nº	LOCALIDAD	TELEVISIÓN		RADIO			PRENSA ESCRITA
		Canal	Canal/sintonía	Emisora	Frecuencia	Lugar	
						Sachas	acceso
		GamaTV	9	Sucumbíos FM	105.3	Fco. de Orellana	
60	Nueva Jerusalén	Teleamazonas	11	Sucumbíos FM	105.3	Fco. de Orellana	El Extra
		Gama TV	9	Tucán FM	105.1	Joya de Los Sachas	El Comercio
61	Sultana del Oriente	Teleamazonas	11	Tucán FM	105.1	Joya de Los Sachas	No tienen acceso
		Gama TV	9	Sucumbíos FM	105.3	Fco. de Orellana	
62	Enokanqui	Teleamazonas	11	Sucumbíos FM	105.3	Fco. de Orellana	No tienen acceso
		Cocavisión	3				
		Sacha TV					
		Gama TV	9	Tucán FM	105.1	Joya de Los Sachas	
63	Unión y Progreso	Teleamazonas	11	Tucán FM	105.1	Joya de Los Sachas	No tienen acceso
		GamaTV	9	Sucumbíos FM	105.3	Fco. de Orellana	
64	La Ponderosa	Teleamazonas	11	Tucán FM	105.1	Joya de Los Sachas	No tienen acceso
		GamaTV	9	Sucumbíos FM	105.3	Fco. de Orellana	
65	Reina del Oriente	Teleamazonas	11	Tucán FM	105.1	Joya de Los Sachas	No tienen acceso
		GamaTV	9	Sucumbíos FM	105.3	Fco. de Orellana	
66	Unión Lojana	Teleamazonas	11	Tucán FM	105.1	Joya de Los Sachas	El Extra El Hoy
		GamaTV	9	Sucumbíos FM	105.3	Fco. de Orellana	
67	Comuna Huataraco	Teleamazonas	11	Stereo Cumandá FM	101.5	Fco. de Orellana	No tienen acceso
		Gama TV	9	Sucumbíos FM	105.3	Fco. de Orellana	
68	Pucuna 13	Teleamazonas	11	Sucumbíos FM	105.3	Fco. de Orellana	No tienen acceso
				Stereo Cumandá FM	101.5	Fco. de Orellana	
69	Luz de América	GamaTV	9	Tucán FM	105.1	Joya de Los	No tienen

Nº	LOCALIDAD	TELEVISIÓN		RADIO			PRENSA ESCRITA
		Canal	Canal/sintonía	Emisora	Frecuencia	Lugar	
						Sachas	acceso
		RTS		Alegría FM	91.9	Fco. de Orellana	
70	Los Fundadores	Teleamazonas	11	Tucán FM	105.1	Joya de Los Sachas	El Extra
				Sucumbíos FM	105.3	Fco. de Orellana	El Comercio
71	San Carlos	Teleamazonas	11	Tucán FM	105.1	Joya de Los Sachas	El Espectador Amazónico
		Ecuador TV		Alegría FM	91.9	Fco. de Orellana	
72	12 de Octubre	Teleamazonas	11	Tucán FM	105.1	Joya de Los Sachas	No tienen acceso
		GamaTV	9	Alegría FM	91.9	Fco. de Orellana	
73	24 de Noviembre	Teleamazonas	11	Tucán FM	105.1	Joya de Los Sachas	No Tienen acceso
		Gama TV	9				
74	Bella Unión del Napo	Teleamazonas	11	Tucán FM	105.1	Joya de Los Sachas	No Tienen acceso
		Gama TV	9	Alegría FM	91.9	Fco. de Orellana	
75	Unión Alamoreña	Teleamazonas	11	Tucán FM	105.1	Joya de Los Sachas	No tienen acceso
		GamaTV	9	Sucumbíos FM	105.3	Fco. de Orellana	
76	Doce de Febrero	Teleamazonas	11	Sucumbíos FM	105.3	Fco. de Orellana	No tienen acceso
				Stereo Cumandá FM	101.5	Fco. de Orellana	
77	Tres de Noviembre	Teleamazonas	11	Tucán FM	105.1	Joya de Los Sachas	No tienen acceso
		GamaTV	9	Sucumbíos FM	105.3	Fco. de Orellana	
78	El Porvenir	Teleamazonas	11	Radio Pública	100.5		No tienen acceso
		GamaTV	9	Sucumbíos FM	105.3	Fco. de Orellana	

Fuente: Levantamiento de información de campo, Cardno, Noviembre - Diciembre 2013

Elaboración: Cardno, Enero 2014

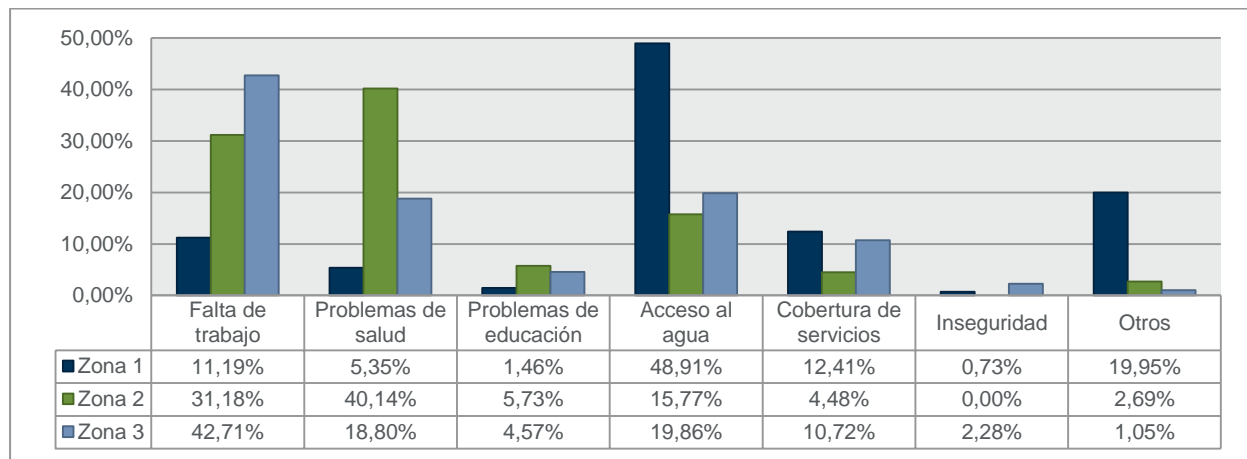
**3.5.10 Percepción Social**

La percepción de la población con respecto a la situación ambiental actual y sobre la empresa, fue recopilada durante el levantamiento de información mediante la aplicación de las encuestas realizadas en los hogares de las zonas ubicados en el área de influencia del proyecto.

**3.5.10.1 Percepción de la Población sobre la Situación Ambiental Actual**

La información levantada en campo presenta que más del 95,17% de la población de las zonas del área de estudio están satisfechas de vivir en el lugar en que viven. Las razones del porque les gusta vivir en este lugar son: por tranquilidad en la Zona 1, porque poseen tierras para trabajar en la Zona 2 y por estar dentro de territorio tradicional en la Zona 3

El principal problema identificado por las comunidades de la Zona 1 es el acceso al agua tratada (48,91% de la población), en la Zona 2 los problemas de salud (40,14% de la población) y en la Zona 3 el principal problema identificado es la falta de trabajo (42,71%).

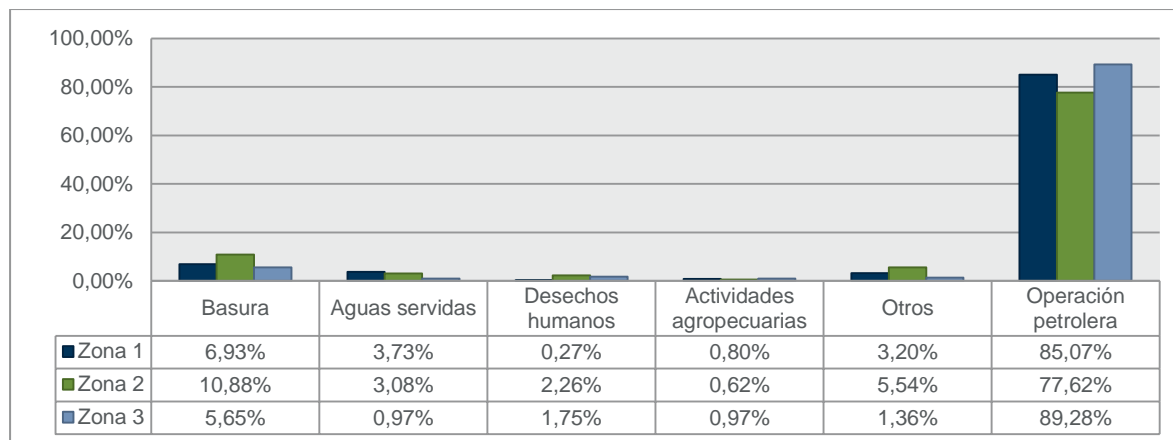


**Figura 3-74 Principales Problemas Identificados por las Comunidades de las Zonas del Área de Estudio**

Fuente: Levantamiento de información de campo, Cardno, Noviembre - Diciembre 2013  
 Elaboración: Cardno, Enero 2014

El porcentaje de la población que percibe que existe contaminación en las zonas analizadas es del 89,57% en promedio. El recurso más contaminado de acuerdo a la población de las zonas encuestadas, en promedio, son los cuerpos de agua identificados por aproximadamente el 42,10% de la población, seguido por el aire y en tercer lugar el suelo.

Las causas de contaminación de los recursos naturales mencionados con anterioridad se presentan en la figura a continuación. En esta se observa que la operación petrolera es identificada como la causa principal de la contaminación de recursos naturales evidenciada en el área por la población que habita en las tres zonas.



**Figura 3-75 Percepción sobre las Causas de Contaminación de los Recursos Naturales**

Fuente: Levantamiento de información de campo, Cardno, Noviembre - Diciembre 2013

Elaboración: Cardno, Enero 2014

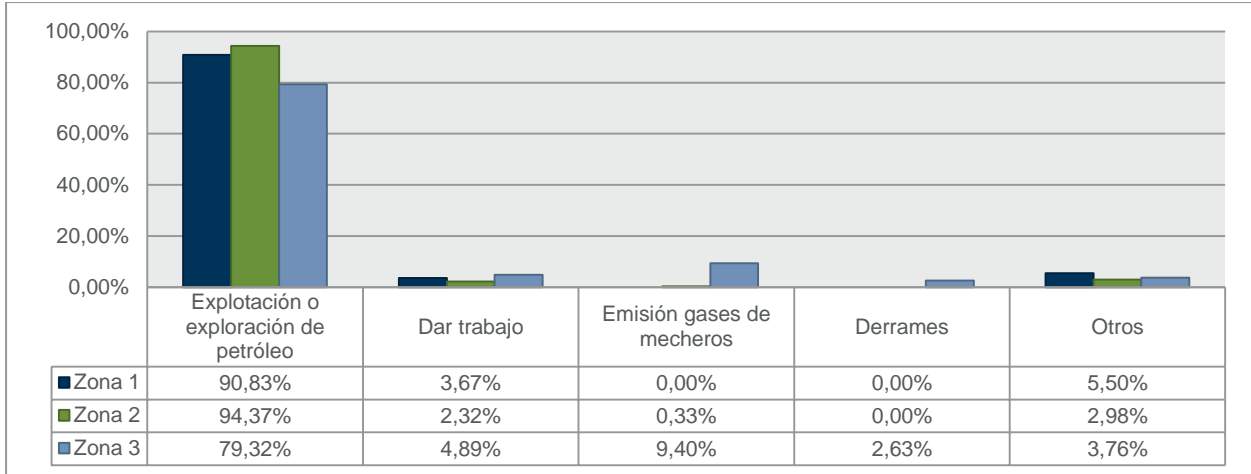
Más específicamente, con respecto a la contaminación relacionada a la actividad hidrocarburífera; la población de las comunidades de las tres zonas aprecia en general que su ocurrencia se debe principalmente a los derrames de petróleo, por los mecheros, aguas de perforación, desechos, y lodos de perforación.

### 3.5.10.2 Percepción de la Población sobre la Empresa y Proyecto OGE

La siguiente sección se enfoca en identificar la percepción que tiene la población de las tres zonas, con respecto a la empresa Petroamazonas EP, misma que opera la mayor parte de las áreas donde se desarrollará el proyecto OGE.

En promedio el 63,54% de la población conoce que Petroamazonas EP se encuentra actualmente operando en la zona. De aquellos que han escuchado hablar de Petroamazonas, aproximadamente el 70,56% de la población de las tres zonas del área de estudio saben acerca de las operaciones que realiza PAM EP en el área.

La siguiente figura presenta la percepción de la población con respecto a las diferentes actividades que PAM EP realiza actualmente en la zona; estas actividades fueron identificadas por la población que afirmó conocer sobre la Empresa. La población de las tres zonas percibe que la empresa se dedica principalmente a la explotación o extracción de petróleo.

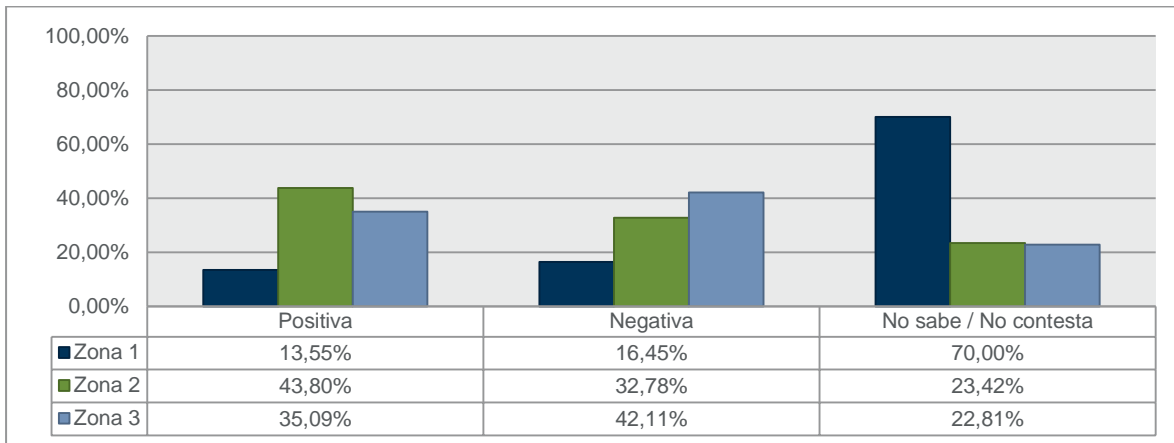


**Figura 3-76 Percepción sobre Actividades Realizadas por Petroamazonas en la Zona**

Fuente: Levantamiento de información de campo, Cardno, Noviembre - Diciembre 2013

Elaboración: Cardno, Enero 2014

La percepción de la población sobre la acción que Petroamazonas ha tenido en las diferentes zonas muestra que, en la Zona 1 la mayoría de la población no sabe o decidió no contestar; mientras que en la Zona 2 se percibe mayoritariamente que la acción de la Empresa ha sido positiva. En la Zona 3, la mayoría de la población consultada percibe que la acción de la empresa ha sido negativa; los porcentajes de población que identifican las acciones como negativas y positivas son relativamente semejantes.



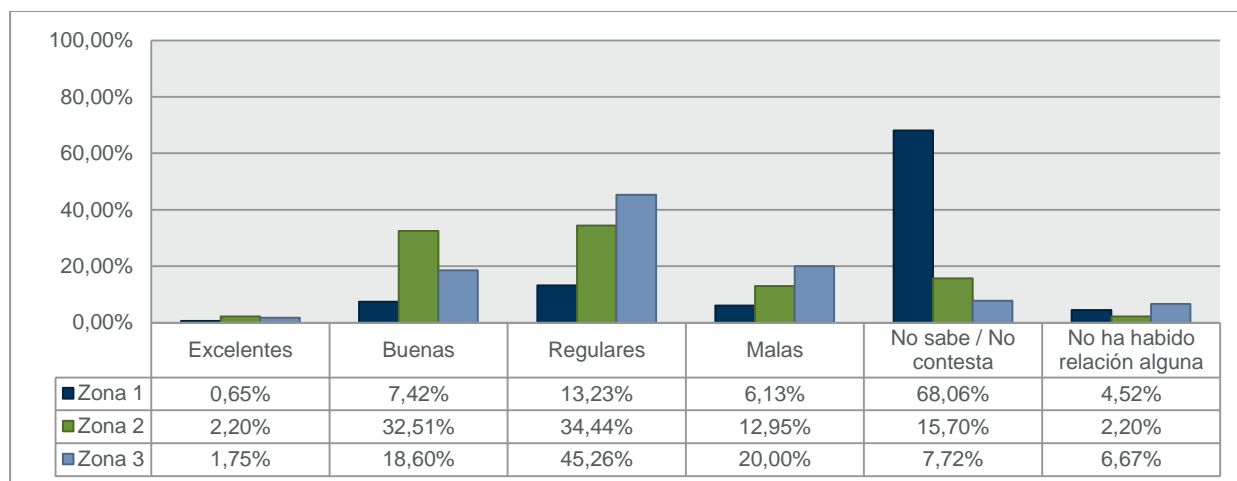
**Figura 3-77 Percepción de la Acción Realizada por Petroamazonas en las Zonas del Área de Influencia**

Fuente: Levantamiento de información de campo, Cardno, Noviembre - Diciembre 2013

Elaboración: Cardno, Enero 2014

Con respecto a la relación que tiene Petroamazonas con las comunidades del área de influencia, la mayor parte de población consultada en la Zona 1 decidió no contestar (68,06%); en la Zona 2 la mayoría de población considera a las relaciones existentes con la empresa como regulares (34,44%); de igual manera, en la Zona 3 la población considera regulares las relaciones con la empresa (45,26%).

La percepción sobre la relación que Petroamazonas tiene con la población que habita en las zonas de estudio se aprecia en la siguiente figura.



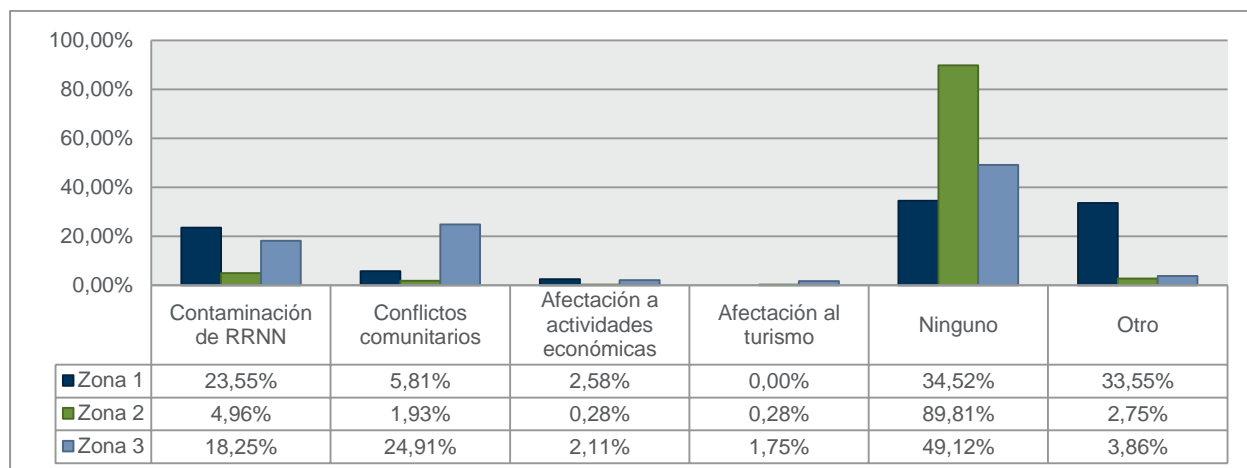
**Figura 3-78 Percepción sobre la Relación de Petroamazonas con los Campos de Estudio**

Fuente: Levantamiento de información de campo, Cardno, Noviembre - Diciembre 2013

Elaboración: Cardno, Enero 2014

En lo que respecta al proyecto de Optimización de Energía Eléctrica (OGE) se consultó a los pobladores de las tres zonas si están de acuerdo con el desarrollo del presente proyecto, frente a lo cual el 95,33% se mostró a favor de que se realice el mismo.

Relacionado con lo mencionado anteriormente, en promedio un 57,82% de la población que habita en las zonas estudiadas percibe que el proyecto OGE no provocaría ningún perjuicio en las áreas en que este se desarrollará; apenas el 15,58% considera que el proyecto provocaría contaminación de los recursos naturales.

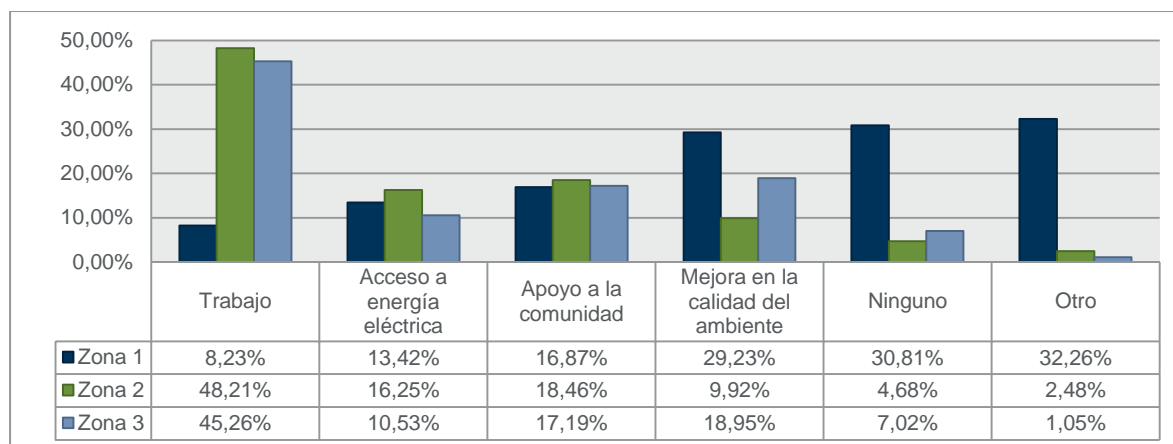


**Figura 3-79 Percepción sobre Problemas que Provocaría el Proyecto OGE en las Comunidades**

Fuente: Levantamiento de información de campo, Cardno, Noviembre - Diciembre 2013

Elaboración: Cardno, Enero 2014

Los beneficios percibidos por las comunidades de las tres zonas en relación al desarrollo del proyecto OGE se aprecian en la tabla a continuación. En promedio, el 33,90% de los habitantes de las zonas de estudio percibe que se generará trabajo, el 29,23% percibe que mejorará la calidad del ambiente, el 17,51% cree que se dará algún tipo de apoyo a la comunidad y un 14,17% señaló que no se evidenciarán beneficios.



**Figura 3-80 Percepción de Beneficios que Generaría el Proyecto OGE en las Comunidades**

Fuente: Levantamiento de información de campo, Cardno, Noviembre - Diciembre 2013

Elaboración: Cardno, Enero 2014

### 3.5.10.3 Percepción sobre el Apoyo de la Empresa

La tabla a continuación indica la percepción de la población con respecto al apoyo que Petroamazonas EP ha brindado a las comunidades de las tres zonas del área de influencia del proyecto OGE, en base a la información recopilada en campo.

En las tablas se aprecia que la población de las tres zonas percibe que el apoyo que Petroamazonas ha dado a las comunidades en los diferentes ámbitos es visto principalmente como malo, incluyendo aquel de proyectos productivos.

MB	Muy Bueno
B	Bueno
R	Regular
M	Malo
N/A	No Aplica – significa que no se ha dado apoyo en esta área

#### 3.5.10.3.1 Comunidades Zona 1

**Tabla 3-33 Apoyo de la Empresa en las Comunidades de la Zona 1**

Nº	LOCALIDAD	SALUD	EDUCACIÓN	TRANSPORTE	INFRAESTRUCTURA	PROYECTOS PRODUCTIVOS
1	Precooperativa San Antonio	M	M	B - ayuda en transporte de estudiantes	B - en marcha proyecto de construcción de canchas	M
2	Precooperativa Unión Paz y Progreso	M	M	M	M	M
3	Precooperativa Estrella del Oriente	M	M	M	M	M
4	Precooperativa 28	M	M	M	M	M

Nº	LOCALIDAD	SALUD	EDUCACIÓN	TRANSPORTE	INFRAESTRUCTURA	PROYECTOS PRODUCTIVOS
	de Marzo					
5	Precooperativa los Vencedores	M	M	M	M	M
6	La Primavera	M	M	M	M	M
7	Precooperativa Paz y Bien	N/A	N/A	N/A	N/A	N/A
8	Precooperativa 17 de Abril	N/A	N/A	N/A	N/A	N/A
9	Precooperativa la Libertad	N/A	N/A	N/A	N/A	N/A
10	Tarapoa	N/A	N/A	N/A	N/A	N/A
11	Precooperativa Unión Lojana	N/A	N/A	N/A	N/A	N/A
12	Precooperativa Unión y Progreso	N/A	N/A	N/A	N/A	N/A
13	Precooperativa Cóndor Mirador	N/A	N/A	N/A	N/A	N/A
14	Precooperativa Marian 10	N/A	N/A	N/A	N/A	N/A
15	Aguas Negras	N/A	N/A	N/A	N/A	N/A
16	Precooperativa Marian 4	N/A	N/A	N/A	N/A	N/A
17	Precooperativa Flor de Oro	N/A	N/A	N/A	N/A	N/A
18	Dureno	M	M	M	M	M
19	Precooperativa Campo Bello	R - Dan medicamentos en escuela	M	M	R - Casa Comunal	B - Aportan con ganado y cacao
20	Precooperativa Secoya 1	M	M	M	R - cuando existe algún proyecto dan ayuda	M
21	Precooperativa 12 de Octubre	M	M	M	M	B - Proyectos Agrícolas
22	Comunidad Sol Naciente	M	M	M	M	M
23	Precooperativa Flor de los Ríos	M	M	B - Las camionetas de la Compañía siempre llevan a la gente	M	M
24	Comunidad el Triunfo 1	M	M	M	M	M
25	Comuna Sinchiurko	B - Visita de médicos de la compañía	M	M	M	M

Nº	LOCALIDAD	SALUD	EDUCACIÓN	TRANSPORTE	INFRAESTRUCTURA	PROYECTOS PRODUCTIVOS
26	Precooperativa Nueva Juventud	M	M	M	M	M
27	Precooperativa la Delicia	M	M	M	M	M
28	Precooperativa Naranjito Dulce	R - Brigadas médicas	M	R - Con carros de la compañía	M	R - Proyectos de ganado y cultivos
29	Precooperativa Flor de Mayo	M	M	M	M	M
30	Barrio By Pass	M	M	M	M	M
31	Precooperativa Unión Bolivarense	M	M	M	M	M
32	Precooperativa Virgen del Carmen	M	M	M	M	M
33	Comunidad San Antonio	M	M	M	M	M
34	Comunidad Puerto Libre	M	M	M	M	M
35	Precooperativa Shushuqui	M	M	M	M	M
36	Precooperativa San Juan de Pozul	M	M	M	M	M
37	Comunidad Juan Montalvo	R - Atención médica	R - Bloques de aulas	M	M	M
38	Comunidad Bahía de Caráquez	R - Atención médica	M	R - Con carros de la compañía	M	M
39	Precooperativa Pioneros del Oriente	M	M	M	M	M
40	Comunidad Chone	M	M	R - Con carros de la Compañía	M	M
41	Precooperativa San Vicente	M	M	M	B - Pozos sépticos	M
42	Precooperativa la Granito	M	M	M	M	M
43	Precooperativa Bellavista	M	M	M	M	M
44	Precooperativa Nueva Oriental	M	M	M	M	M
45	Pacayacu	M	M	M	M	M
46	Precooperativa Pedro Pablo Gómez	M	M	M	M	M

Nº	LOCALIDAD	SALUD	EDUCACIÓN	TRANSPORTE	INFRAESTRUCTURA	PROYECTOS PRODUCTIVOS
47	Chiritza	M	M	M	M	M
48	Nueva Esperanza	B - Atención médica	B - ayudas becas a los niños	M	M	M
49	Comunidad los Laureles	M	M	B - Con carros de la Compañía	M	M
50	Precooperativa Unión Nacional	B - Atención médica	R - Ayudas en las escuelas	R - Con carros de la compañía	M	M
51	Precooperativa Equinoccio	R - Atención médica	M	R - Con carros de la compañía	B - Casas Comunales	M
52	Comuna Espíritu Noteno	M	B - Útiles escolares	M	M	M
53	Precooperativa Voluntad de Dios	M	M	M	M	M
54	Recinto Sansahuari	M	M	M	R - Únicamente las de compensación	M
55	Precooperativa 12 de Diciembre	M	M	M	M	M
56	Precooperativa Unión Nacional	M	M	R - Con carros de la compañía	M	B - Proyecto de pollos
57	Precooperativa Calumeña	M	M	M	R - Casa Comunal	R - Proyectos agrícolas
58	Precooperativa Brisas del Cuyabeno	M	M	M	M	M
59	Precooperativa Amazonas	M	M	R - Con carros de la compañía	M	M
60	Comuna Kichwa Tigre Playa	M	M	M	M	M
61	Precooperativa Nuevo Paraíso	M	M	M	M	B - crianza de chanchos y ayuda técnica
62	Precooperativa Unidos Venceremos	M	M	M	M	M

Fuente: Levantamiento de información de campo, Cardno, Noviembre - Diciembre 2013

Elaboración: Cardno, Enero 2014

## 3.5.10.3.2 Comunidades Zona 2

Tabla 3-34 Apoyo de la Empresa en las Comunidades de la Zona 2

Nº	LOCALIDAD	SALUD	EDUCACIÓN	TRANSPORTE	INFRAESTRUCTURA	PROYECTOS PRODUCTIVOS
1	Precooperativa 10 de Agosto	M	M	M	M	M
2	Precooperativa Unión Milagreña	R	M	M	M	B
3	Precooperativa San Jacinto	B	B	M	B	B
4	Precooperativa Vicente Rocafuerte	M (La Atención de la empresa no es eficiente)	R (Ya no hay apoyo)	M (No hay ayuda directa)	R (Ya no hay apoyo)	B (Apoyo con proyectos productivos cuando se solicita)
5	Precooperativa Nueva Esmeralda	N/A	N/A	N/A	R (Aun no funciona centro de cómputo)	R (Pérdida de semillas)
6	Precooperativa Virgen del Carmen	M	M	M	B	B (Proyecto cacao)
7	Precooperativa Santa Rosa	M	R (Solo apoyan en diciembre)	M	M	M
8	Comuna Loma del Tigre	M	M	M	M	M
9	Comuna Pompeya	N/A	N/A	N/A	N/A	N/A
10	Comuna Río Indillana	N/A	N/A	N/A	N/A	N/A
11	Comuna Guiyero	N/A	N/A	N/A	N/A	N/A
12	Comuna El Edén	R (A veces con brigadas médicas)	B (Material didáctico)	B (Con movilización en botes, solo a la ida)	N/A	B (Proyectos avícolas)
13	Comuna Kichwa San Roque	B (Brigadas médicas)	B (Pintan las aulas)	MB (No hay demora y no se niegan los botes de PAM)	B (Centro de cómputo)	MB (Vitaminas, alimentación y seguimiento a los proyectos)
14	Comuna Kichwa Sani Isla	R (Falta comunicación y coordinación)	N/A	R (Apoyan solo en emergencias)	N/A	R (El apoyo no es continuo)
15	Comuna San Francisco Chicta	B (Auxilio inmediato en ambulancia)	B (Construcción de aulas)	B (Facilitan transporte)	B (Mantenimiento a la infraestructura)	B (Semillas de maíz, arroz, café, desgranadora de maíz)

Nº	LOCALIDAD	SALUD	EDUCACIÓN	TRANSPORTE	INFRAESTRUCTURA	PROYECTOS PRODUCTIVOS
16	Comuna San Antonio	B (Apoyo a niños de la escuela, charlas, material de higiene)	B (Material didáctico)	B (Apoyo inmediato a enfermos)	B (Aulas escolares y casa comunal)	B (Proyectos de cacao)
17	Comuna Chiru Isla	B (Brigadas médicas)	N/A	B (Ayuda con botes)	N/A	B (Capacitación, abono, tijeras clavos)
18	Comuna Samona Yuturi	M (Solo cuando hay negociaciones se acercan)	B (Centro de Computo)	R (Apoyan solo cuando hay comisiones)	N/A	B (Proyectos agrícolas)
19	Asociación San Camilo	B	B	B	B	B
20	Asociación Kichwa Limoncocha (ASOKIL)	B	B	M	B	MB
21	Comuna Río Jivino	B	B	B	M	B
22	Comuna Santa Elena	R (Visitas médicas permanentes)	R (Material didáctico)	R (Trasladan de CPF a las fincas)	R (Construcción infraestructura centro poblado de Limoncocha)	R (Proyectos productivos)
23	Comuna Itaya	B	M	R	M	B
24	Comuna Yamanunka	R	B	R	B	R
25	Precooperativa 18 de Noviembre-recinto Luis Vargas Torres	B	MB	B	B	R
26	Precooperativa Centinela del Sur - Recinto La Victoria	M (Precoop)	M (Precoop)	M (Precoop)	R (Precoop)	R (Precoop)
		B (Recinto)	N/A (Recinto)	N/A (Recinto)	N/A (Recinto)	B (Recinto)
27	Comuna Kichwa "El Pilche"	M (El médico de la brigada esta poco tiempo)	B (Reconstruyen las Aulas)	N/A	N/A	B (Con estos proyectos se obtiene recursos)
28	Comuna Kichwa Sani Isla	R (Falta comunicación y coordinación)	N/A	R (Apoyan solo en emergencias)	N/A	R (El apoyo no es continuo)
29	Precooperativa Nuevo Paraíso	-	-	-	-	-
30	Precooperativa Abdón Calderón	M	M	M	M	M
31	Precooperativa	R	R	R	R	R

Nº	LOCALIDAD	SALUD	EDUCACIÓN	TRANSPORTE	INFRAESTRUCTURA	PROYECTOS PRODUCTIVOS
	7 de Julio					
32	Precooperativa Nueva Esmeralda	M	M	M	MB	M
33	Precooperativa 29 de Marzo	B (Construirán baterías sanitarias)	B (Proyecto pendiente)	B (Ayuda con movilización)	N/A	R (Proyectos pendientes)
34	Precooperativa Unión Paltense	M	M	M	M	M
35	Asociación Agroproductiva La Norte	M	M	M	M	M
36	Precooperativa 11 de Julio	N/A	N/A	N/A	N/A	N/A
37	Precooperativa Nueva Quevedo-Recinto Lucero	B (Apoyo inmediato)	B (Pendientes de infraestructura escolar)	B (Tienen disponibilidad de apoyar)	B (Peticiones atendidas)	B (Atentos y cordiales con los proyectos agrícolas)
38	Precooperativa El Sudor	-	-	-	-	-
39	Precooperativa 16 de Abril	N/A	N/A	N/A	N/A	N/A
40	Precooperativa Atahualpa	M (Con anterior empresa no había acercamiento)	M (Con anterior empresa no había acercamiento)	M (Con anterior empresa no había acercamiento)	M (Con anterior empresa no había acercamiento)	M (Con anterior empresa no había acercamiento)
41	Precooperativa Santa Mónica	N/A	N/A	N/A	N/A	N/A
42	Precooperativa Nueva Vida	B	MB	R	MB	R
43	Precooperativa San José	R (Apoyo ineficiente)	N/A	N/A	N/A	N/A
44	Precooperativa Los Vencedores	M (No respetan convenios)	M (No respetan convenios)	M (No respetan convenios)	M (No respetan convenios)	M (No respetan convenios)
45	Comuna Kichwa Pañacocha	B (Movilización de paciente y primeros auxilios)	B (Complementan con el Ministerio de Educación)	MB (Cuando se requiere colaboran)	MB (Baterías sanitarias)	B (Café, Cacao)
46	Asociación San Roque	B (Brigadas médicas)	N/A	MB (Cuando se requiere apoyan)	N/A	B (Café, Cacao)

Nº	LOCALIDAD	SALUD	EDUCACIÓN	TRANSPORTE	INFRAESTRUCTURA	PROYECTOS PRODUCTIVOS
47	Asociación Santa Elena	R (Hay un solo médico y ya no visita la comunidad)	B (Aula escolar)	B (Apoyan con botes)	B (Cancha cubierta)	B (Pescado, pollo, cacao, café, abono, insumos agrícolas)
48	Playas del Cuyabeno	B (médico de PAM)	N/A	B (Transporte de profesores)	B (Casa de médicos)	B (Café, cacao, arroz, maíz, peces)
49	Kawimeno	B (Evacuación de pacientes y brigadas médicas cada tres meses)	N/A	B (Viajes de gestión, ingreso y salida de personas de la comunidad)	B (Infraestructura turística)	N/A

Fuente: Levantamiento de información de campo, Cardno, Noviembre - Diciembre 2013

Elaboración: Cardno, Enero 2014

### 3.5.10.3.3 Comunidades Zona 3

**Tabla 3-35 Apoyo de la Empresa en las Comunidades de la Zona 3**

Nº	LOCALIDAD	SALUD	EDUCACIÓN	TRANSPORTE	INFRAESTRUCTURA	PROYECTOS PRODUCTIVOS
1	Centinela de La Patria	N/A	N/A	N/A	N/A	N/A
2	Comuna San Carlos	N/A	N/A	N/A	N/A	N/A
3	Huamayacu	N/A	N/A	N/A	N/A	N/A
4	Colina de Los Ceibos	N/A	N/A	N/A	N/A	N/A
5	El Pantanal	N/A	N/A	N/A	N/A	N/A
6	Taracoa	N/A	N/A	N/A	N/A	N/A
7	El Descanso	N/A	N/A	N/A	N/A	N/A
8	Precooperativa Voluntad de Dios	N/A	N/A	N/A	N/A	N/A
9	Unión Chimborazo	N/A	N/A	N/A	N/A	N/A
10	El Cóndor	N/A	N/A	N/A	N/A	N/A
11	Nueva Unión	N/A	N/A	N/A	N/A	N/A
12	San Pedro	N/A	N/A	N/A	N/A	N/A
13	Dayuma	N/A	N/A	N/A	N/A	N/A
14	Virgen del Cisne	N/A	N/A	N/A	N/A	N/A
15	Auca Sur (María Auxiliadora)	N/A	N/A	N/A	B Casa comunal	N/A
16	Tiputini	N/A	N/A	N/A	B Centro de Cómputo	N/A

Nº	LOCALIDAD	SALUD	EDUCACIÓN	TRANSPORTE	INFRAESTRUCTURA	PROYECTOS PRODUCTIVOS
17	El Cristal	N/A	N/A	N/A	N/A	N/A
18	Saar Entsa	B Brigadas médicas cada 3 meses	N/A	N/A	N/A	N/A
19	24 de Mayo	N/A	N/A	N/A	N/A	N/A
20	Rumipamba	N/A	N/A	N/A	N/A	N/A
21	Tres de Mayo	N/A	N/A	N/A	N/A	N/A
22	El Puma	N/A	N/A	N/A	N/A	N/A
23	El Esfuerzo Amazónico	N/A	N/A	N/A	N/A	N/A
24	El Azuay	N/A	N/A	N/A	N/A	N/A
25	El Higuierón	N/A	N/A	N/A	N/A	N/A
26	Sol Naciente	N/A	N/A	N/A	N/A	N/A
27	Ayuruno	N/A	N/A	N/A	N/A	N/A
28	Sumak Allpa	N/A	N/A	N/A	N/A	N/A
29	Omaguas Eloy Alfaro	M	M	M	M	M
30	Bocana del Suno	B Brigadas médicas y entrega de medicina	B Mobiliario	B Ayudan con movilización	B aula	N/A
31	Las Minas de Huataraco	N/A	N/A	N/A	N/A	N/A
32	Valle Hermoso	N/A	N/A	N/A	N/A	N/A
33	Ciudad Blanca	N/A	N/A	N/A	N/A	N/A
34	El Guayacán	N/A	N/A	N/A	N/A	N/A
35	La Western	N/A	N/A	N/A	N/A	N/A
36	Valle de los Aucas	N/A	N/A	N/A	N/A	N/A
37	La Andina	M	M	M	M	B Pollos camperos
38	San Francisco - Cononaco	N/A	N/A	N/A	N/A	N/A
39	El Vergel	N/A	N/A	N/A	N/A	N/A
40	Jivino Verde	N/A	N/A	N/A	N/A	N/A
41	Unión Chimboracense	N/A	N/A	N/A	N/A	N/A
42	San Vicente Ferrer	N/A	N/A	N/A	N/A	N/A
43	Seis de Octubre	N/A	N/A	N/A	N/A	N/A

Nº	LOCALIDAD	SALUD	EDUCACIÓN	TRANSPORTE	INFRAESTRUCTURA	PROYECTOS PRODUCTIVOS
44	El Carmen	N/A	N/A	N/A	B, cancha cubierta de uso múltiple	N/A
45	Puerto Murialdo	N/A	N/A	N/A	B	B
46	Puerto El Sol	N/A	N/A	N/A	B	B
47	Omaguas Turupunta	N/A	B	N/A	B	B
48	Centro Huino	N/A	N/A	N/A	B	B
49	Bajo Huino	N/A	N/A	N/A	B	B
50	Precooperativa Mariscal Sucre	N/A	N/A	N/A	N/A	N/A
51	Brisas del Jivino (Precoop. Mariscal Sucre)	N/A	N/A	N/A	N/A	N/A
52	La Florida	N/A	N/A	N/A	N/A	N/A
53	Valladolid	N/A	N/A	N/A	N/A	N/A
54	La Parker	N/A	N/A	N/A	N/A	N/A
55	Pimampiro	N/A	N/A	N/A	N/A	N/A
56	La Independencia	N/A	N/A	N/A	N/A	N/A
57	San Agustín	N/A	N/A	N/A	N/A	N/A
58	San Antonio	N/A	N/A	N/A	N/A	N/A
59	Selva Alegre	N/A	N/A	N/A	N/A	N/A
60	Nueva Jerusalén	N/A	N/A	N/A	N/A	N/A
61	Sultana del Oriente	N/A	N/A	N/A	N/A	N/A
62	Enokanqui	N/A	N/A	N/A	N/A	N/A
63	Unión y Progreso	N/A	N/A	N/A	N/A	N/A
64	La Ponderosa	N/A	N/A	N/A	N/A	N/A
65	Reina del Oriente	N/A	N/A	N/A	N/A	N/A
66	Unión Lojana	N/A	N/A	N/A	N/A	N/A
67	Comuna Huataraco	N/A	N/A	N/A	N/A	N/A
68	Pucuna 13	N/A	N/A	B Ayudan con movilización	B Aulas	B Café, cacao
69	Luz de América	N/A	N/A	N/A	N/A	N/A
70	Los Fundadores	N/A	N/A	N/A	N/A	N/A
71	San Carlos	N/A	N/A	N/A	N/A	N/A
72	12 de Octubre	N/A	N/A	N/A	N/A	N/A

Nº	LOCALIDAD	SALUD	EDUCACIÓN	TRANSPORTE	INFRAESTRUCTURA	PROYECTOS PRODUCTIVOS
73	24 de Noviembre	N/A	N/A	N/A	N/A	N/A
74	Bella Unión del Napo	N/A	N/A	N/A	N/A	N/A
75	Unión Alamoreña	M	M	M	M	M
76	Doce de Febrero	N/A	N/A	N/A	N/A	N/A
77	Tres de Noviembre	B	B	R	B	B
78	El Porvenir	N/A	N/A	N/A	N/A	N/A

Fuente: Levantamiento de información de campo, Cardno, Noviembre - Diciembre 2013

Elaboración: Cardno, Enero 2014

### 3.5.11 Marco Socio - Institucional

#### 3.5.11.1 *Contexto Regional*

La comprensión del accionar de los actores tanto a nivel particular como institucional, así como las relaciones entre sí, están determinadas en gran medida por la ubicación dentro del contexto geográfico, establecido por la división política administrativa y de acuerdo a las disposiciones de ley competentes.

En el 2010, la Secretaría Nacional de Planificación y Desarrollo (SENPLADES) determinó el establecimiento de nueve zonas de planificación para la organización administrativa de las entidades y organismos del Ejecutivo en los territorios. Junto con ello se dispuso la creación de una sede administrativa de la SENPLADES en cada zona de planificación, excepto en la Zona 9 del Distrito Metropolitano de Quito, cuya administración corresponde al nivel central.

Según las zonas de planificación establecidas, las parroquias en la que se encuentra el área de estudio corresponden a la provincia de Sucumbíos en la Zona 1 y de Orellana en la Zona 2.



**Figura 3-81 Zonas Administrativas del Ecuador**

Fuente y Elaboración: SENPLADES, 2010

La Zona de Planificación 1 - Norte, está conformada por las provincias de Carchi, Esmeraldas, Imbabura, Sucumbíos; e incluye 27 cantones, 144 parroquias rurales y 39 parroquias urbanas distribuidas en un área de 42.065 km<sup>2</sup>, que corresponden al 15,46% del territorio del país.

La Zona de Planificación 2-Centro Norte, con su sede en Tena, está conformada por las provincias de Pichincha (excepto el cantón Quito), Napo y Orellana, e incluye 16 cantones y 139 parroquias entre urbanas y rurales distribuidas en un área de 43.705 km<sup>2</sup>, que corresponden al 11% del territorio del país.

### 3.5.11.2 Organizaciones Sociales y Actores

#### 3.5.11.2.1 Autoridades del Área de Estudio

En términos político-administrativos, la instancia básica de organización en el área de influencia son los Gobiernos Provinciales de Sucumbíos y Orellana, seguido por los Gobiernos Municipales de Cuyabeno, Lago Agrio, Putumayo y Shushufindi pertenecientes a la provincia de Sucumbíos, y los Gobiernos Municipales de Aguarico, Joya de los Sachas y Orellana de la provincia de Orellana.

La siguiente tabla detalla las principales autoridades del área de estudio.

**Tabla 3-36 Autoridades del Área de Estudio**

LOCALIDAD			INSTITUCIÓN	CARGO	NOMBRE
1	Provincia	Sucumbíos	Gobernación de la Provincia de Sucumbíos	Gobernador	Edison Proaño Solís
			Gobierno Autónomo Provincial de Sucumbíos	Prefecto	René Orlando Grefa
				Vice-prefecto	Lic. José Calvopiña
				Director de Gestión Ambiental	Naún Grefa
			Patronato Provincial	Encargado del Patronato	Ing. Marco Morocho
Jefatura Política	Jefe Político	Gaitán Coral			
2	Cantón	Cuyabeno	Gobierno Autónomo Descentralizado Municipal de Cuyabeno	Alcalde	Emilio Gaybor Yépez
			Gobierno Autónomo Descentralizado Municipal de Cuyabeno	Director Departamento de Medio Ambiente	Nelo Carreño
			Reserva de Protección Faunística Cuyabeno	Jefe	Dr. Luis Borbor
			Comisaría de Policía Cantón Cuyabeno	Comisaría	Lic. Miriam Granja
3	Parroquia	Cuyabeno	Gobierno Autónomo Descentralizado de la Parroquia Cuyabeno	Presidente	Héctor Noteno
				Vicepresidente	Jaime Yacelga
			Tenencia Política	Teniente Político	Jesús Grefa
			UPC	Encargado UPC	Robert Freire
			Dirección Provincial de Salud	Director Centro de Salud	Cristian Figueroa

LOCALIDAD			INSTITUCIÓN	CARGO	NOMBRE
4	Parroquia	Aguas Negras	GAD de la Parroquia Aguas Negras	Presidente	Wilmen Morales
				Secretaria	Delia Torres
				1º Vocal	María Benavides
				2º Vocal	Elisa Quimbiamba
				3º Vocal	Cristina Vásquez
				4º Vocal	Fanny Masachi
5	Cantón	Lago Agrio	GAD del Municipio de Lago Agrio	Alcalde	Ing. Yofre Poma
				Vice-alcalde	Ing Abraham Freire Paz
				Concejales	Lcda. Esther Castro
				Concejales	Lcdo. Gandhy Menesers
				Concejales	Sr. Mauro Casanova
				Concejales	Sra. Mónica Encarnación
				Concejales	Lcdo. Luis Cerda
6	Parroquia	Dureno	GAD Parroquia Dureno	Presidente	José Tapia
				Vicepresidente	Francisco Avendaño
				Secretaria-Tesorerera	Ana Castillo
7	Parroquia	El Eno			
8	Parroquia	Pacayacu	GAD de la Parroquia Pacayacu	Presidente	Segundo Collaguazo Chango
				Vicepresidente	Livio Lalangui Gallegos
				Secretaria	Evelyn Arana
				Tesorero	José Grefa
				Vocal 1	Silvana Falcones
9	Cantón	Putumayo	GAD del Municipio de Cuyabeno	Alcalde	Lcdo. Segundo Londoño
				Vice-alcalde	Ing. Carlos Quintana
				Concejales	Sr. Geovany Villegas
				Concejales	Sra. Daisy Lalangui
				Concejales	Sra. Eufemia Machoa
				Concejales	Sra. Yenny Falla
			Jefatura Política	Jefe Político (encargado)	Carlos Pin
Comisaría Nacional	Comisaria Nacional	Ab. Patricia Malavé			
10	Parroquia	Palma Roja	GAD de la Parroquia Palma Roja	Presidente	Eddy Zambrano
				Vicepresidenta	Zoila Pugachi
11	Parroquia	Santa Elena	GAD de la Parroquia Santa Elena	Presidente	Fidencio Torres

LOCALIDAD		INSTITUCIÓN	CARGO	NOMBRE	
12	Cantón	Shushufindi	GAD del Municipio de Shushufindi	Alcalde	Augusto Espinoza Lema
				Director del Departamento de Planificación	Arq. Danilo Vega
13	Parroquia	Limoncocha	Tenencia Política Limoncocha	Teniente Política parroquia Limoncocha.	Ada Cerda
14	Parroquia	Pañacocha	Gobierno Autónomo Descentralizado de la Parroquia Pañacocha	Presidente	Nelson Rivadeneira
				Vicepresidente	Pacifico Noteno
				Secretaria	Olga Cajas
			Tenencia Política	Teniente Político	Edgar Machuca
15	Parroquia	San Pedro De Los Cofanes	GAD Parroquial San Pedro de los Cofanes	Presidente GAD parroquial San Pedro de los Cofanes	Cesar Preciado
16	Parroquia	San Roque (Cab. En San Vicente)	GAD Parroquial San Roque	Presidente GAD Parroquial San Roque	Juan de la Cruz
17	Parroquia	Siete De Julio	GAD Parroquial 7 de Julio	Presidente GAD parroquial 7 de Julio	Johnny Cedeño
18	Provincia	Orellana	Gobernación de la Provincia de Orellana	Gobernadora	Doris Rosario Cortés Rodríguez
			Gobierno Autónomo Provincial de Orellana	Prefecto	Guadalupe Llori
				Viceprefecto	Rodrigo Román
				Coordinador de Participación Ciudadana	Ing. Juan Márquez
19	Cantón	Aguarico	GAD del Municipio de Aguarico	Alcalde	Franklin Cox San Miguel
				Vice-alcalde	Wilson Córdor
				Concejal	Celso Izurieta
				Concejal	Efrén Cox
				Concejal	Daisy Shiguango
				Concejal	Timpo Omeway
			Jefatura Política	Jefe Político	Eduardo Guevara
Comisaría Municipal	Comisario Municipal	Gonzalo Salazar			
20	Parroquia	Capitán Augusto Rivadeneira	GAD de la Parroquia Cap. Augusto Rivadeneira	Presidente	Rogelio Noa
21	Parroquia	Cononaco	GAD de la Parroquia Cononaco	Presidenta	Akaw Yatebe Pantigare
22	Cantón	Joya De Los Sachas	GAD Cantonal Joya de Los Sachas	Director encargado del departamento de Ambiente	Víctor Dahua
				Alcalde	Sr. Telmo Ureña Patiño

LOCALIDAD		INSTITUCIÓN	CARGO	NOMBRE	
			Vice-alcalde	Lcdo. Alberto Moreno	
			Concejal	Sr. Manuel Garzón	
			Concejal	Sr. Miguel Naranjo	
			Concejal	Sr. José Villota	
			Concejal	Sr. Milton Abril	
23	Parroquia	Enokanqui	GAD Parroquial Enokanqui	Presidente	Arsenio Calero
				Vicepresidente	Félix Hernández
				Secretaria / Tesorera	Mariuxi Meza
				1er Vocal	Jacinto Cercado
				2do Vocal	Hugo Peñafiel
				3er Vocal	Vicente Rodríguez
				Secretaria Auxiliar	Marlene Minda
				Técnico GAD Parroquial	Oscar Echeverría
24	Parroquia	Pompeya	GAD Parroquial de Pompeya	Presidente GAD Parroquial Pompeya	Luis Mamallacta
25	Parroquia	San Carlos	GAD Parroquial San Carlos	Presidente	Ángel Yanza
				Vicepresidente	Jaime Ramón
				Secretaria / Tesorera	Diana Ortiz
				Vocal 1	Servio Curipoma
				Vocal 2	Luis Rosero
				Vocal 3	Geovanny Garófalo
26	Parroquia	San Sebastián Del Coca	GAD de la Parroquia San Sebastián del Coca	Presidente	Miguel Angel Almache
				Vicepresidente	Gilberto Angulo Cox
				Secretaria-Tesorera	Ruth Bravo Zambrano
				1º Vocal	Wilter Bazurto
				2º Vocal	Rosa Ochoa Guamán
				3º Vocal	Luis Quito Villa
27	Parroquia	Tres De Noviembre	GAD Parroquial Tres de Noviembre	Presidente	Jacinto Aníbal Paredes Silva
				Vicepresidenta	Mercedes Remache Sánchez
				Secretaria / Tesorera	Nelly Cuenca
				Vocal 1	Luis Rodríguez
				Vocal 2	Abdón Castro
				Vocal 3	Carmen Martínez
28	Parroquia	Unión Milagreña	Tenencia Política Unión Milagreña	Teniente Política parroquia Unión Milagreña.	Luz Victoria Campoverde

LOCALIDAD		INSTITUCIÓN	CARGO	NOMBRE	
29	Parroquia	Puerto Murialdo	Junta Parroquial	Presidente	Ángel Tapuy
				Vicepresidente	Carlos Alvarado
				1er Vocal	Sebastián Huatatocha
				2do Vocal	Lila Shiguango
				3er Vocal	Lucas Tanguila
			Tenencia Política	Teniente Político	Jaime Rivadeneira
30	Cantón	Orellana	Gobierno Municipal Francisco de Orellana	Alcaldesa	Sra. Anita Rivas P.
				Vice-alcalde	Sr. Gonzalo Carvajal
				Concejal	Ing. Paul Valladolid
				Concejal	Sr. Antonio Cabrera
				Concejal	Lcdo. Manolo Medina
				Concejal	Sra. Campari Cawija
				Concejal	Luis Telmo Cadena
				Concejal	Vicente Astudillo
				Jefe de Contenido y Difusión	Sr. Carlos Delgado
			Jefatura Política del Cantón Francisco de Orellana	Jefe Político	Fredy Fabián Rivera Pisco
31	Parroquia	Alejandro Labaka	Gobierno Autónomo Descentralizado de la Parroquia Alejandro Labaka	Presidente	Guillermo Andi
				Vicepresidente	Silverio Yumbo
			Tenencia Política	Teniente Político	Pedro Licuy
32	Parroquia	Dayuma	GAD Parroquial Dayuma	Presidente	Giorgio Gonzalo Plazarte Maldonado
				Vicepresidenta	Judith Magally Hidalgo Cuenca
				Secretaria / Tesorera	Sara Mercedes Moreno Flores
				1er Vocal	José Emilio Barrera Criollo
				2do Vocal	Eugenio Jaramillo Moreno
				3er Vocal	Juana Hidalgo
33	Parroquia	El Dorado	Gobierno Autónomo Descentralizado de la Parroquia El Dorado	Presidente	Víctor Hugo Terreros Torres
				Vicepresidenta	Rosa Elvira Cruz Cárdenas
				Secretaria / Tesorera	Ing. Paola Benavides
				1er Vocal	Guido Enrique Castillo

LOCALIDAD		INSTITUCIÓN	CARGO	NOMBRE	
				Montalván	
			2do Vocal	Fedelicia Soledad Álvarez Chamba	
			3er Vocal	Santos Alejandro Lalangui Guartazaca	
			Técnico Asesor	Félix Oswaldo Zavala Arellano	
34	Parroquia	El Edén	Gobierno Autónomo Descentralizado de la Parroquia El Edén	Presidente	Edison Vargas
35	Parroquia	Inés Arango (Cab. En Western)	GAD Parroquial Inés Arango	Presidente	José Ulvio Encalada Encarnación
				Vicepresidente	Donato Artidoro Arrobo Conza
				Secretaria / Tesorera	Mayuri Morocho Cabrera
				Vocal 1	Galo Francisco Camacho Acaro
				Vocal 2	Cristo Alejandro Blacio Armijos
				Vocal 3	Santos Gilberto Calderón Armijos
36	Parroquia	La Belleza	Junta Parroquial	Presidente	Tito Elizalde
				Vicepresidente	Milton Simbaña
				1er Vocal	Rafael Grefa
				2do Vocal	Andrés Alvarado
				3er Vocal	Carlos Mora
				Secretaria Tesorera	Elizabeth Aguinda
				Asistencia Técnica	Ángela Quezada
			Tenencia Política	Teniente Político	Jorge Luis Chuquisala Carguaytongo
37	Parroquia	Nuevo Paraíso (Cab. En Unión )	GAD de la Parroquia Nuevo Paraíso	Presidente	Raúl Geovany Landázuri
				Vicepresidente	Manuel Yautibug
				Secretaria-Tesorera	Diana Gordón
				1º Vocal	Anibal Tanguila
				2º Vocal	Luis Grefa
				3º Vocal	Manuel Jiménez
			Tenencia Política	Teniente Político	Marcelo Tanguila
38	Parroquia	San Jose De Guayusa	GAD de la Parroquia Nuevo Paraíso	Presidente	Marlon Antonio Zambrano Moreira

LOCALIDAD			INSTITUCIÓN	CARGO	NOMBRE
				Vicepresidente	Germán Vicente Tanguila Yumbo
				1º Vocal	Tito Pedro Siquihua Santi
				2º Vocal	Julio Lindaura Lima
				3º Vocal	Yolanda María Grefa Cerda
39	Parroquia	Taracoa	GAD Parroquial Taracoa	Presidente	Elmer Calva Montalván
				Vicepresidente	Claudio Vicente Pintado
				Secretaria / Tesorera	Jéssica Malacatus
				1er Vocal	Carlos Cruz
				2do Vocal	Claudia Terelín Vargas
				3er Vocal	Olga Ávila
			Tenencia Política	Teniente Político	Henry Narváez

Fuente: Levantamiento de información de campo, Cardno, Noviembre - Diciembre 2013

Elaboración: Cardno, Enero 2014

### 3.5.11.2.2 Autoridades de Unidades Educativas del Área de Estudio

A continuación se enlistan las autoridades de los establecimientos de educación que se encuentran en las comunidades del área de estudio.

#### Zona 1

**Tabla 3-37 Autoridades de Establecimientos Educativos de las Comunidades de la Zona 1**

Nº	LOCALIDAD	NOMBRE DEL ESTABLECIMIENTO	DIRECTOR (A) DE LA UNIDAD
1	San Antonio	Tahuantinsuyo	Patricia Bravo
2	Unión Paz Y Progreso	Rumiñahui	Nancy Jumbo
3	28 De Marzo	Puerto San Lorenzo	Alba Romero
4	La Primavera	Vilcabamba	Freda Villarroel
5	Paz Y Bien	César Borja Lavayen	Magaly López
6	17 De Abril	Gabriela Mistral	Narcisa Encarnación Espinoza
7	La Libertad	Luz de Oriente	Barbarita García Poveda
8	Tarapoa	Escuela Antonio Borrero	Fátima Peralta
		Colegio Jerónimo Carrión	Baloith Erazo
9	Unión y Progreso	Vicente Ramón Roca	Nancy Yar
10	Aguas Negras	Río Quinindé	Melania Zambrano
11	Marian 4	Huayna Cápac	Ernestina Oleas
12	Dureno	Caspicara	Sagrario Rosero
		Dureno	Leticia Sánchez

Nº	LOCALIDAD	NOMBRE DEL ESTABLECIMIENTO	DIRECTOR (A) DE LA UNIDAD
13	Campo Bello	Mons. José María Riofrío	Digna Pintado
14	Secoya 1	Antonio Flores Jijón	Wilmer Pineda
15	Sol Naciente	Pasochoa	Gladys Castillo
16	El Triunfo 1	San Miguel de Bolívar	Lilian Ribadeneira
17	Sinchiurko	Luis Montaluisa	Rufina Grefa
18	Nueva Juventud	19 de Mayo	Esthela Villa
19	La Delicia	Juan José Flores	Segundo Silvestre
20	Naranjito Dulce	República de Portugal	Mariana Paspuel
21	Virgen del Carmen	Carihuayrazo	Jorge Pazmiño
22	San Antonio	Sarahurco	María Saquinga
23	Puerto Libre	Antizana	Cristhian Sánchez
24	Shushuqui	Medardo Angel Silva	Neiser Morales
25	San Juan de Pozul	Francisco Terán	Carmen Calero
26	Juan Montalvo	Juan Montalvo	Jaime Taris
27	Bahía de Caráquez	Bahía de Caráquez	Carmen Cueva
28	Pioneros del Oriente	José de San Martín	Laura Sánchez
29	Chone	Carlos Flores	Nelson Alejandro
		Juan Jiménez	Segundo Villalobos
30	San Vicente	Pablo Arturo Suárez	Luis Mendoza
31	La Granito	Los Ángeles	Miriam Morejón
32	Chiritza	Luis Pasteur	Angel Torres
33	Pacayacu	José Peralta	Cecilia Ochoa
		Pacayacu	José Flores
34	Chiritza	Antonio Ante	Yuri España López
35	Equinoccio	Padre Juan de Velasco	Guillermo Obando
36	Espíritu Noteno	Amarum Kucha	Darwin Noteno
37	Voluntad de Dios	Juan Bautista Aguirre	Oscar Díaz Lara
38	Sansahuari	Unión y Progreso	Rodrigo Noteno
39	Calumeña	Calumeña	Antonio Betancourt
40	Brisas del Cuyabeno	Asaad Bucaram	Wilma Zambrano
41	Amazonas	Luz y Vida	Teodoro Lucio
42	Tigre Playa	Casimiro Begay Papa	Patricia Andy
43	Unidos Venceremos	Dygoil	Carlos Jiménez

Fuente: Levantamiento de información de campo, Cardno, Noviembre - Diciembre 2013

Elaboración: Cardno, Enero 2014

## Zona 2

**Tabla 3-38 Autoridades de Establecimientos Educativos de las Comunidades de la Zona 2**

Nº	LOCALIDAD	NOMBRE DEL ESTABLECIMIENTO	DIRECTOR (A) DE LA UNIDAD
1	Precooperativa 10 de Agosto	Luis Urdaneta	Jorge Bosquez
			Jorge Bosquez
2	Precooperativa Unión Milagreña	Río Chingual	Wilson Carpio
			Wilson Carpio
			Wilson Carpio
3	Precooperativa San Jacinto	Destacamento Coangos	Salomón Trujillo
4	Precooperativa Vicente Rocafuerte	Abdón Calderón	Martha Trujillo
5	Precooperativa Nueva Esmeralda	Ciudad de Esmeraldas	Ninfa Rodríguez
6	Precooperativa Virgen del Carmen	Manuel Córdova Galarza	Freddy Yumbo
7	Precooperativa Santa Rosa	Río Quinchayacu	Rosa Rengel
8	Comuna Loma del Tigre	Sumak Allpa	Edith Grefa
9	Comuna Pompeya	Amawia Samay	Digner Cerda
		Pompeya	Aquiles Orta
10	Comuna Guiyero	Ika	Luis Lara
11	Comuna El Edén	Edén	Marco Cerda
		Mushu Inti	Carmen García
12	Comuna Kichwa San Roque	José Bonifacio Ajon Carpio	Edmundo Siquihua
13	Comuna Kichwa Sani Isla	Lorenzo de Garaycoa	Luis Andy
14	Comuna San Francisco Chicta	Río Napo	Jorge Grefa
15	Comuna San Antonio	San Antonio	Raúl Tapuy
16	Comuna Chiru Isla	San Francisco de Asis	Rosa Vargas
			Rosa Vargas
17	Comuna Samona Yuturi	Frey Gaspar de Carvajal	Jonny Licuy
18	Asociación Kichwa Limoncocha (ASOKIL)	Martha Bucarán	Jonas Cerda
			Jonas Cerda
			Jonas Cerda
19	Comuna Río Jivino	Playa Yaku	Marcelo Grefa
			Marcelo Grefa
20	Comuna Itaya	Jacinto Rodríguez	Rómulo Tapuy
		General Mires	Moisés Andi
21	Comuna Yamanunka	Luis Felipe Wajare	Héctor Francisco Quizpe
			Héctor Francisco Quizpe
22	Precooperativa 18 de	Río de Janeiro	Carmen Hernández

Nº	LOCALIDAD	NOMBRE DEL ESTABLECIMIENTO	DIRECTOR (A) DE LA UNIDAD
	Noviembre-Recinto Luis Vargas Torres		Carmen Hernández
23	Precooperativa Centinela del Sur - Recinto La Victoria	Ismael Pérez Pazmiño (Recinto)	Gerardo Angúlo
24	Comuna Kichwa "El Pilche"	Tupac Amaru	Edwin Calapucha
25	Comuna Kichwa Sani Isla	Lorenzo de Garaycoa	Luis Andy
26	Precooperativa Nuevo Paraiso	Carlos Mantilla Jácome	Francia España
		26 de Octubre	Francia España
			Angel Carrera
27	Precooperativa Abdón Calderón	Dr. Joaquín Chiriboga	Celso Erique
28	Precooperativa 7 de Julio	Ciudad de Portoviejo	Rocío Ortiz
		7 de Julio	Narcisa Herrera
		Nuevo Amanecer	Clelia Echeverría
29	Precooperativa Nueva Esmeralda	María Evangelina Herrera Arias	Miguel Nuñez
30	Precooperativa 29 de Marzo	Luis Ulpiano de la Torre	Mercy Astudillo
31	Precooperativa Unión Paltense	Ingapirca	Lilia Meza
32	Asociación Agroproductiva La Norte	Celiano Monge	Favian Maxi
33	Precooperativa Nueva Quevedo	Los Ríos	Marcia Nieves
		Juan Jiménez	Esther Tapia
34	Precooperativa El Sudor	San Pedro	Angela Barahona
35	Precooperativa Atahualpa	José María Velasco Ibarra	Elmer Silvestre
36	Precooperativa Nueva Vida	Inés Arango Velásquez	Riusi Mejía Intriago
37	Precooperativa San José	José Gilberto Gonzales Prado	Elena García
38	Precooperativa Los Vencedores	Teniente Cesar Edmundo Churiboga	Lorgia Erique
39	Comuna Kichwa Pañacocha	Pedro Vicente Maldonado	Jipson Moncayo
		Pedro Vicente Maldonado	Jipson Moncayo
40	Playas del Cuyabeno	Víctor Dávalos	Guillermo Machoa
		Víctor Dávalos	Guillermo Machoa
41	Comunidad Pompeya Norte	Escuela 9 de Diciembre	Daniel Rodas
		U.E a distancia Yachana Inti	Floiran Jipa (Coor)
42	Kawimeno	Onkere Yatewe Aweka	Jack Jaramillo
		Kawimeno	Wampi Arawe Yatewe

Fuente: Levantamiento de información de campo, Cardno, Noviembre - Diciembre 2013

Elaboración: Cardno, Enero 2014

### Zona 3

**Tabla 3-39 Autoridades de Establecimientos Educativos de las Comunidades de la Zona 3**

Nº	LOCALIDAD	NOMBRE DEL ESTABLECIMIENTO	DIRECTOR (A) DE LA UNIDAD
1	Centinela de La Patria	Centinela de la Patria	María Yumbo
2	Comuna San Carlos	CIBV	Eda Gutiérrez
		CECIB Huamaní	Elena Chimbo Yumbo
3	Huamayacu	Guillermo Salazar	Felipe Telmo Lanza Gutiérrez
4	Taracoa	Carita de Ángel Dos	Adriana Jara
		Atacames	Fanny Valladolid
		La Esperanza	Dalia Íñiguez
5	El Descanso	El Descanso	Ánderson Aguinda
6	Unión Chimborazo	Princesa Toa	Marly Estrellita Gómez Samaniego
7	El Cóndor	Escuela Fiscal Segundo Jurado	Adriana Castillo
		Extensión San José (Colegio Orellana)	Diana García
8	Nueva Unión	Río Mataje	Rosa Cedeño
9	San Pedro	Escuela Carlos López Tandazo	Nancy Quilumban
10	Dayuma	Dayuma	Julvio Agreda
11	Tiputini	CEPE	Viviana García
12	El Cristal	INFA	Narcisa Carvajal
13	Saar Entsa	Sagrado Corazón de Jesús	Nantu Ángel Wampustrik Kayap
14	Rumipamba	12 de Febrero	Guillermo Grefa
15	El Puma	Aspirante Luis Andrango	Emilio Zambrano
16	El Esfuerzo Amazónico	Federico Gonzales Suárez	Luis Humberto Tenelema Congachi
		Ext. El Esfuerzo	Wilma Cecilia Guevara Armijo
17	El Azuay	Azuay	Rubén Alejandro Vera Loor
18	El Higerón	El Higerón	Wilson Patarón
19	Sol Naciente	29 de Noviembre	Fanny Jumbo
20	Ayuruno	10 de Marzo	Ligia Yomar Jota Machoa
21	Omaguas Eloy Alfaro	Cabo Fausto Espinoza	Fabio Roberto Tunay Alvarado
		Ext. Eloy Alfaro	Lucía Nash
22	Bocana del Suno	5 de Agosto	Rosa Carola Cerda Calapucha
23	Las Minas de Huataraco	CNH	Andrea Jumbo Vargas
		Yaguachi	Gloria Várdenes
24	Valle Hermoso	Valle Hermoso	Manuel Romero
25	Ciudad Blanca	Gustavo Lara	Mónica Jaramillo
26	El Guayacán	José María Egas Miranda	Yuri Calderón
27	La Western	Unidad Educativa Flor del Oriente	Luis Guamán Chalán

Nº	LOCALIDAD	NOMBRE DEL ESTABLECIMIENTO	DIRECTOR (A) DE LA UNIDAD
28	La Andina	Hna. Inés Arango	Omar Olivares
29	San Francisco - Cononaco	Virgen del Cisne	Verónica Morocho
30	Jivino Verde	José María Urbina	Ana Lucia Ramos
31	Seis de Octubre	Escuela Simón Bolívar	Yuly Sanguano
32	Puerto Murialdo	Padre Ricardo Nardi	Nancy Maruja Clapucha Alvarado
33	Puerto El Sol	5 de Marzo	Gloria Fidelina Armijos Sarango
34	Omaguas Turupunta	Carlos Aguinda	Delfín Grefa
35	Centro Huino	República del Ecuador	Fredy Eduardo Huatatoca Andy
36	Bajo Huino	José María Tandalia	Edmundo Vidal Machoa Grefa
		Ext. Bajo Huino	Celso Jaime Rivadeneira Díaz
37	Precooperativa Mariscal Sucre	Puyango	Erick Ponce
38	La Florida	José Otero Gonzales	Flor Morejón
39	Valladolid	Escuela Fiscal Mixta Valladolid	Rosa Santana
40	La Parker	Republica de Chile	Kenia Freile
41	Pimampiro	Escuela María Angélica Hidrobo	Fabiola Yumbo
42	La Independencia	Escuela Fiscal Mixta Atenas del Ecuador	Zoila Cabrera
43	San Agustín	Escuela Fiscal Mixta Quitumbe	Laura Guachambala
44	San Antonio	Escuela Fiscal Mixta Quitumbe	Laura Guachambala
45	Nueva Jerusalén	Dulces Corazones	Angelita Castillo
		12 de Noviembre	Catherine Bone
46	Enokanqui	Unidad Educativa 30 de Abril	Verónica Morán
		Academia Artesanal 3 de Noviembre	Wilmer Rodríguez
47	Reina del Oriente	Soldado Carlos Yuqui	María Cortés
48	Unión Lojana	Jaime Roldós Aguilera	Paúl Carrera
49	Comuna Huataracu	Imbabura	Guillermo López
		Colegio a Distancia Yachana Inti	Elisa Barrera
50	Pucuna 13	Pucuna 13	Rafael Grefa
51	Los Fundadores	Colegio Agropecuario San Carlos	Nelson Cañar
52	San Carlos	Escuela Coronel Emilio Suarez	Yadira Lima
		Colegio Técnico Agropecuario San Carlos	Estela Cruz
53	Bella Unión del Napo	Rayitos de Sol	Priscila Paredes
		Andrés Bello	Johana Vera Mesa
54	Unión Alamoreña	Provincia de Loja	Henry Sandoval

Nº	LOCALIDAD	NOMBRE DEL ESTABLECIMIENTO	DIRECTOR (A) DE LA UNIDAD
55	Doce de Febrero	Bartolo Yumbo	Valentín Tanguila
56	Tres de Noviembre	24 de Octubre	Gladis Pilatuña
57	El Porvenir	Provincia de Sucumbíos	Holmes Cambo

Fuente: Levantamiento de información de campo, Cardno, Noviembre - Diciembre 2013

Elaboración: Cardno, Enero 2014

### 3.5.11.2.3 Percepción de Autoridades del Área de Estudio

La tabla a continuación presenta una descripción de la percepción de representantes o autoridades de las juntas parroquiales del área de influencia del proyecto, con respecto al desarrollo del proyecto y a la empresa Petroamazonas EP.

## Zona 1

Tabla 3-40 Posición de las Autoridades de la Zona 1 del Área de Estudio

Nº	LOCALIDAD	INSTITUCIÓN	CARGO	NOMBRE	PERCEPCIÓN SOBRE EL PROYECTO OGE	PERCEPCIÓN ESPECÍFICA SOBRE PETROAMAZONAS
1	Provincia de Sucumbíos	GAD de la Provincia de Sucumbíos	Promotora Técnica Ambiental	Elizabeth Rivadeneira	<p>Aunque no conoce muy a fondo el proyecto, se presenta bastante interesante por las siguientes razones.</p> <p>a.- Fuentes de trabajo adicionales para las comunidades inmersas en la construcción de este tipo de infraestructura.</p> <p>b.- Ahorro de energía y por consiguiente de recursos económicos para el país, pero sería loable que esta energía sirva también para la gente más pobre de las comunidades y no solamente para abastecer la demanda de las instalaciones petroleras.</p> <p>c.- Eliminar totalmente este agente contaminante que constituyen los mecheros</p>	<p>Definitivamente no existe ningún tipo de ayuda para la comunidad, se habla de muchos proyectos en beneficio de las mismas, pero estos solo se quedan en ofrecimientos. No existen acercamientos o conversaciones previas entre el GAD Provincial y PAM, no se socializan los proyectos que se van a realizar, para de esta manera compartir responsabilidades.</p> <p>En el aspecto ambiental, Petroamazonas no tiene planes de contingencia para remediar los problemas de contaminación, que ocasionan los constantes derrames de petróleo, lo cual se ve reflejado en las reiteradas enfermedades que sufren los habitantes que se encuentran alrededor de plataformas y facilidades petroleras.</p> <p>Un aspecto muy crítico es el escaso acceso que tienen los miembros de las comunidades aledañas a fuentes de trabajo, ya sea directamente de la petrolera estatal, o a través de las prestadoras de servicio, muchas veces se prefiere contratar mano de obra no calificada foránea, creando conflictos sociales dentro de las mismas. En conclusión, se debe mantener un constante intercambio y cooperación institucional entre el GAD Provincial y Petroamazonas, una capacitación permanente en temas de salud, cuidado y seguridad ambiental, y especialmente el cumplimiento de los proyectos firmados con anterioridad y terminar totalmente los proyectos que ya están ejecutándose.</p>
2	Cantón Lago Agrio	GAD Lago Agrio	Director de Planificación	Arq. Giancarlo Abril	<p>Un proyecto con muy buenas intenciones, lo que permitirá al país ahorrar recursos en electricidad, pero lo más importante es que se liberará a las comunidades colindantes a las estaciones petroleras y a la población en general de la contaminación ambiental producida por los mecheros.</p>	<p>Existe una falta de comunicación entre los funcionarios del GAD Municipal y los de Petroamazonas, hay que entender que todos somos parte de los problemas, como también de las soluciones, los proyectos que realiza PAM, deben estar vinculados directamente con el Municipio, el intercambio de información es vital al momento de socializar un proyecto</p> <p>En el aspecto ambiental, Petroamazonas trata de ocultar errores de empresas petroleras que trabajaron anteriormente a ellos, el daño al medio ambiente causado</p>

Nº	LOCALIDAD	INSTITUCIÓN	CARGO	NOMBRE	PERCEPCIÓN SOBRE EL PROYECTO OGE	PERCEPCIÓN ESPECÍFICA SOBRE PETROAMAZONAS
					<p>Sería muy interesante conocer más a fondo el proyecto, para tener una visión clara de los alcances del mismo.</p>	<p>por estos no puede ser tapado con un dedo. En la actualidad existen pocas políticas de remediación ambiental, lo que ha aumentado considerablemente el tipo de enfermedades en poblaciones cercanas a la explotación petrolera. En el aspecto social, como se dice vulgarmente solamente cuando existe el incendio, concurren a apagarlo, no existen planes concretos de compensaciones en las comunidades afectadas, y solamente cuando el conflicto se endurece, recién aparecen los funcionarios de PAM a querer solucionar los mismos. Se deben crear convenios de ejecución de obras entre las 2 instituciones, el acercamiento entre ellas es vital e importante, si se endurecen las relaciones, los únicos que pierden son los miembros de las comunidades. Se debe realizar talleres y capacitaciones permanentes entre las entidades involucradas en cada proyecto, dejar a un lado la burocracia entre las mismas, mucho papeleo y trámites sin sentido, detienen el correcto funcionamiento de los proyectos.</p>
3	Parroquia Pacayacu	GAD Parroquial de Pacayacu	Vicepresidente	Lino Manuel Lalangui Gallegos	<p>Si se manejan las cosas adecuadamente, este proyecto traería un mejoramiento en la calidad de energía que serviría a las instalaciones petroleras, y por ende un ahorro de los recursos económicos del estado. Pero el principal beneficio sería el alivianar la contaminación ambiental, que afecta duramente a las comunidades circundantes a las instalaciones petroleras, la eliminación de enfermedades respiratorias y el mejoramiento de la calidad del suelo, serían los principales beneficios que traería la eliminación de estos mecheros.</p>	<p>Es una empresa que no cumple con las expectativas, que los habitantes de las diferentes comunidades que conforman la Parroquia tienen sobre ellos. Incumplimiento en la realización de obras de infraestructura y de diferentes proyectos productivos, han provocado que la gente pierda totalmente la confianza en ellos. Muchos proyectos que antes si funcionaban a través de Petroecuador, han ido perdiendo paulatinamente su cobertura, especialmente en el ámbito de la educación y de la salud. La percepción específica, es que es una empresa que se maneja con normas y reglamentos que están por encima de la constitución política del estado.</p>
4	Parroquia	GAD Parroquial	Vicepresidente	Carlos	<p>Es un excelente proyecto, ya que utilizaría el gas de los</p>	<p>A partir de los cambios administrativos que se realizaron últimamente a nivel del país, existe una mejoría en la</p>

Nº	LOCALIDAD	INSTITUCIÓN	CARGO	NOMBRE	PERCEPCIÓN SOBRE EL PROYECTO OGE	PERCEPCIÓN ESPECÍFICA SOBRE PETROAMAZONAS
	Dureno	de Dureno		Avenidaño	mecheros, que es altamente contaminante, para producir energía de buena calidad y que va a producir ahorro de ingentes recursos para el estado ecuatoriano. Pero lo lógico sería que esta energía que se va a generar, debería de servir no únicamente para los campamentos petroleros, sino también para viviendas que carecen de ese bien, por falta de recursos económicos	empresa PAM, especialmente en los controles ambientales que se están realizando a sus diferentes operaciones, pero por otro lado se mantienen los incumplimientos que se vienen arrastrando de la anterior operadora estatal Petroecuador, especialmente en el mantenimiento de algunos caminos vecinales. No se han cumplido ciertas ofertas de trabajo informal, para la población de las diferentes comunidades de la Parroquia, se da preferencia a mano de obra foránea, lo cual ha creado ciertos resentimientos sociales. Sobresale el campo de los proyectos productivos, resaltando en este aspecto la dotación de ganado vacuno a determinadas Comunidades como son la 12 de Octubre y Campobello. En el campo educativo la ayuda es mínima, son muy focalizadas las mismas, especialmente la dotación de caramelos en ciertos grados de determinadas escuelas, lo cual ha provocado ciertos conflictos y resentimientos en los niños y padres de familia al no haber sido atendidas las necesidades de todo el alumnado en general. En el campo de la salud y transporte la ayuda es nula.
5	Parroquia El Eno	GAD de la Parroquia El Eno	Presidente	Lauro Fernando Chocó Fajardo	Una percepción totalmente positiva sobre el proyecto, la cual se resume en los siguientes aspectos destacables. a.- Ahorro de recursos para el estado. b.- Apoyo para las comunidades (obras de compensación) c.- Acceso de habitantes de la zona a plaza de trabajo informales y d.- Quizás la principal, la eliminación de los mecheros, que constituyen agentes totalmente contaminantes, tanto para la salud humana directamente, o a través de efectos secundarios, dañando totalmente la calidad del suelo, lo cual conlleva bajas	Existe una percepción totalmente negativa de la empresa, una falta total de cumplimientos que se firmaron con Petroecuador. Proyectos como el piscícola y reconstrucción con equipamiento respectivo de casa comunal en la Comunidad Kichwa Sinchiurko, bloque de aulas y construcción de baterías sanitarias para la escuela San Miguel de Bolívar de la Comunidad el Triunfo 1, proyecto ganadero para la Comunidad Madreselva, están paralizados totalmente por la falta de seriedad de la empresa en cumplir dichos compromisos. Con la anterior empresa petrolera estatal, las cosas marchaban mucho mejor. Cabe resaltar un aspecto fundamental, desde que Petroamazonas se hizo cargo de las operaciones en la zona, no ha existido derrames de petróleo en este último año, lo cual demuestra un gran profesionalismo en el personal encargado de las operaciones técnicas, esto no sucedía con la anterior empresa estatal, siendo los derrames y por ende las contaminaciones noticias frecuentes durante sus operaciones técnicas.

Nº	LOCALIDAD	INSTITUCIÓN	CARGO	NOMBRE	PERCEPCIÓN SOBRE EL PROYECTO OGE	PERCEPCIÓN ESPECÍFICA SOBRE PETROAMAZONAS
					producciones agrícolas y por consiguiente la profundización de los bajos niveles de vida de la población en general.	Las relaciones entre la gente de la Comunidad y los de la empresa son buenas, pero existe una total desconfianza en sus ofrecimientos, lo que ellos manifiestan y proponen piensan que es lo mejor para las comunidades, y muchas veces no dan paso a las propuestas emanadas de consensos de los habitantes de las comunidades sobre sus reales necesidades.
6	Municipio de Cuyabeno	Municipio de Cuyabeno	Jefe del Plan de Desarrollo del Municipio de Cuyabeno	Jimmy Alulema	<p>Se presentarían los siguientes beneficios.</p> <p>a.- Ahorro energético y de recursos para el país.</p> <p>b.- Mejoramiento en la calidad de vida de los habitantes de las comunidades que están en el área de influencia directa.</p> <p>c.- En el caso de que se lograra satisfacer la demanda de las instalaciones petroleras, los sobrantes deberían servir para atender a los hogares más lejanos y que carecen de este servicio.</p> <p>Se presentarían los siguientes perjuicios.</p> <p>a.- Talas masivas de bosques.</p> <p>b.- Conflictos en comunidades que no permitirán el paso de las líneas de transferencia.</p>	Realmente es muy difícil dar una opinión sobre una institución que no realiza labores operativas dentro del Cantón Cuyabeno, Andes Petroleum es la petrolera encargada de realizar esas labores, por lo que se abstiene de proporcionar percepciones de algo que no funciona dentro del Cantón.
7	Parroquia Aguas Negras	GAD Parroquial Parroquia Aguas Negras	Presidente	Wilmen Estuardo Morales Alarcón	Es un proyecto muy bueno y beneficioso para el país, por cuanto se estaría evitando la contaminación que producen la gran cantidad de mecheros que tienen los campamentos petroleros, pero sería loable que esa energía eléctrica que se va a producir, no sea solamente para el servicio de estaciones y facilidades de Petroamazonas, sino que sirva también para	No puede dar una percepción sobre esta petrolera estatal, ya que esta no realiza ningún tipo de trabajos dentro del Cantón, y por consiguiente no tienen ningún tipo de contactos con su personal.

Nº	LOCALIDAD	INSTITUCIÓN	CARGO	NOMBRE	PERCEPCIÓN SOBRE EL PROYECTO OGE	PERCEPCIÓN ESPECÍFICA SOBRE PETROAMAZONAS
					aquellas comunidades que no pueden acceder a ese servicio, por cuestiones geográficas, y por sobre todo por cuestiones económicas.	
8	Parroquia Santa Elena	Escuela Azuay * Los integrantes del GAD parroquial pasan muy esporádicamente en las oficinas del GAD.	Director y profesora	Angel Bravo y María Guaranda	Es un buen proyecto por la descontaminación al ambiente que se produciría, dentro de la Cabecera Parroquial no es muy fuerte por la lejanía de las Comunidades al Pozo Blanca A, pero dentro del bloque VHR, este problema se acentúa ante la cercanía de las Comunidades el Paraíso y Tigre Playa, a la Estación y a las diferentes plataformas que allí existen. Habría más posibilidades de acceder a fuentes de trabajo, pero ojalá no se impongan estos impedimentos de requisitos académicos altos, para que la población, especialmente la más joven pueda acceder a ellos.	Se firmaron anteriores convenios con la empresa petrolera City, que hasta la fecha no se han cumplido, existiendo el compromiso que si no los cumplía la empresa que firmaba el contrato, lo haría la que venía posteriormente. Desde que Petroamazonas se hizo cargo del bloque 27 no ha existido ningún tipo de obras para la cabecera parroquial de Santa Elena, la situación mejora en la parte donde funciona el bloque VHR, en donde existen determinadas ayudas especialmente en el aspecto educativo. En lo que se refiere a ofertas de plazas de trabajo, estas se cumplen parcialmente en el bloque VHR, pero dentro del bloque 27, estas ofertas se reducen a lo mínimo, piden título de bachiller a los jóvenes para acceder a un trabajo, pero ante la lejanía de los centros educativos a la cabecera parroquial, hay muy pocos que cumplen ese requisito. En resumen el cumplimiento de obras y compromisos se focaliza en el bloque de VHR, en Comunidades como El Palmar, Unidos Venceremos, Tigre Playa y el Paraíso, Comunidad esta última a la que pertenece el Presidente del GAD Parroquial de Santa Elena Sr Fidencio Torres y en la que permanece casi todo el tiempo, incumpliendo su obligación de trabajar en la Cabecera Parroquial.
9	Parroquia Palma Roja	GAD Parroquial de Palma Roja	Tesorero	Luis Eduardo Mozo Vidal	Se obtendrían los siguientes aspectos positivos: a.- Menos contaminación para las Comunidades. b.- Más trabajo para los integrantes de las poblaciones afectadas. c.- Se obtendría energía más barata, y por consiguiente ahorro de los recursos del estado. d.- Obras de compensaciones	La petrolera estatal coordina con el GAD Parroquial los proyectos de compensación para las Comunidades, con pleno conocimiento de los integrantes de las mismas, en muchas ocasiones prefieren trabajar con el GAD parroquial, antes que con el GAD cantonal, por la existencia de menos trámites burocráticos para la ejecución de los proyectos. Con Petroecuador no funcionaban muy aceleradamente los proyectos, a partir de la transición de responsabilidades a Petroamazonas las cosas empezaron a funcionar más ágilmente. En la actualidad se manejan los siguientes proyectos de infraestructura, la construcción de una cancha cubierta en la Comunidad Sinchiruna por el

Nº	LOCALIDAD	INSTITUCIÓN	CARGO	NOMBRE	PERCEPCIÓN SOBRE EL PROYECTO OGE	PERCEPCIÓN ESPECÍFICA SOBRE PETROAMAZONAS
					individuales y comunitarias.	valor de 221800,75 dólares, en la Comunidad Amazonas la construcción de graderíos de la cancha cubierta y entrega de computadoras para la escuela, por un valor de 82551,57 dólares. En términos generales existen muy buenas relaciones con los funcionarios de Petroamazonas, en el aspecto técnico, existe bastante control de sus operaciones, en estos últimos meses no han existido novedades de derrames. Próximamente se trabajará con proyectos productivos, especialmente el de dotación de ganado vacuno en la Comunidad 16 de Abril por un valor de 200000 dólares

Fuente: Levantamiento de información de campo, Cardno, Noviembre - Diciembre 2013

Elaboración: Cardno, Enero 2014

## Zona 2

**Tabla 3-41 Posición de las Autoridades de la Zona 2 del Área de Estudio**

Nº	LOCALIDAD	INSTITUCIÓN	CARGO	NOMBRE	PERCEPCIÓN SOBRE EL PROYECTO OGE	PERCEPCIÓN ESPECÍFICA SOBRE PETROAMAZONAS
1	Cantón Joya de los Sachas	GAD Cantonal Joya de Los Sachas	Director encargado del departamento de Ambiente	Víctor Dahua	El proyecto es muy viable ante las expectativas de la colectividad Amazónica, ya que es una alternativa para evitar las continuas denuncias obtenidas por la quema de gases en las plataformas del área, lo que mejoraría la calidad ambiental y las condiciones de vida.	Petroamazonas debería tener un proceso de socialización del proyecto para saber a fondo sobre el tema. Es una de las empresas más serias con responsabilidad ambiental del sector; pero aún tiene pendientes sociales que debería ser subsanadas.
2	Parroquia Unión Milagreña	GAD parroquial Unió Milagreña	Tenencia Política parroquia Unión Milagreña.	Luz Victoria Campoverde	Las condiciones de vida se mejoraran porque desaparecerán los ruidos en las plataformas, la calidad del ambiente serán notorias	La empresa tiene un buen diálogo con las comunidades del sector con personal responsable y amable; sobre ella recae la responsabilidad del cuidado del medio ambiente y el apoyo continuo a las distintas localidades del sector.
3	Parroquia Pompeya	GAD Parroquial de Pompeya	Presidente GAD Parroquial Pompeya	Luis Mamallacta	Petroamazonas como empresa pública tiene que velar por los beneficios del Estado, el desarrollo del proyecto es acertado para el mejoramiento de	Las relaciones comunitarias no son muy buenas lo que hace imposible ejecutar proyectos de gran envergadura dentro de las comunidades.

Nº	LOCALIDAD	INSTITUCIÓN	CARGO	NOMBRE	PERCEPCIÓN SOBRE EL PROYECTO OGE	PERCEPCIÓN ESPECÍFICA SOBRE PETROAMAZONAS
					la calidad y condiciones de vida de todos los lugares donde se hace extracción petrolera.	
4	Cantón Shushufindi	GAD cantonal Shushufindi	Departamento Jurídico	Abg. Manuel Mendoza	Petroamazonas una de las empresas más serias y se maneja con responsabilidad ambiental, la ejecución del proyecto sería evitar los déficits económicos por la importación de combustibles, minimizar los impactos Ambientales y posibles fuentes de trabajo de mano de obra calificada y no calificada de los diferentes sectores del área de influencia directa.	La estatal tiene pendientes sociales que no sean cumplido en distintos lugares del cantón por lo que tenemos continuas denuncias. Los proyectos de Petroamazonas se deberían socializar y coordinar con el GAD cantonal para mejorar su ejecución y tener mejor enlace con las comunidades, para que en futuro no haya conflictos sociales.
5	Parroquia Limoncocha	GAD Parroquial Limoncocha	Tenencia Política parroquia Limoncocha.	Ada Cerda	Beneficios: -Desaparecerán ruidos sonoros en plataformas. - Desaparecerán el mal olor en el medio ambiente. - Mejoramiento en calidad Ambiental y de Salud. - Contratación de mano de obra no calificada. Perjuicios: - Habrá conflictos sociales por compensaciones sociales.	Ha mejorado las relaciones comunitarias desde que paso a ser empresa estatal; así como el compromiso del cuidado del medio ambiente, pero cabe señalar que debe saldar las indemnizaciones y compensaciones sociales de la comunidad en general.
6	Parroquia San Roque	GAD Parroquial San Roque	Presidente GAD Parroquial San Roque	Juan de la Cruz	Se presentarían los siguientes beneficios. - La calidad atmosférica mejorará. - No habrá CO2 en el ambiente. - Reducción del calentamiento global o efecto invernadero.  Conflictos: - No habrá ningún conflicto porque la LT era por el derecho de vía.	Petroamazonas al convertirse en una empresa pública las relaciones entre comunidad-empresa son muy eficientes en la coordinación de trabajos para el buen vivir de la comunidad.

Nº	LOCALIDAD	INSTITUCIÓN	CARGO	NOMBRE	PERCEPCIÓN SOBRE EL PROYECTO OGE	PERCEPCIÓN ESPECÍFICA SOBRE PETROAMAZONAS
7	Parroquia 7 de Julio	GAD Parroquial 7 de Julio	Presidente GAD parroquial 7 de Julio	Johnny Cedeño	Beneficios: - Se generará empleo en el sector. - Habrá compensaciones sociales en AID. - La contaminación ambiental disminuirá. - Ahorro para el Estado en compra de combustibles.	Petroamazonas debería considerar que el GD y LT, no debería pasar por el centro poblado ya que esta vendrá a formar conflictos sociales y el rechazo a la empresa, por lo que solicitamos sea tomada en consideración la movilización a otro sector la LT y GD ya que estamos dispuestos a negociar un nuevo derecho de vía, no queremos que impongan a nuestros derechos ciudadanos.

Fuente: Levantamiento de información de campo, Cardno, Noviembre - Diciembre 2013

Elaboración: Cardno, Enero 2014

### Zona 3

**Tabla 3-42 Posición de las Autoridades de la Zona 3 del Área de Estudio**

Nº	LOCALIDAD	INSTITUCIÓN	CARGO	NOMBRE	PERCEPCIÓN SOBRE EL PROYECTO OGE	PERCEPCIÓN ESPECÍFICA SOBRE PETROAMAZONAS
1	Cantón Joya de los Sachas	Gobierno Autónomo Descentralizado Municipal de Joya de Los Sachas	Director(e) del Departamento de Ambiente	Víctor Dahua	El proyecto es muy viable ante las expectativas de la colectividad Amazónica, ya que es una alternativa para evitar las continuas denuncias presentadas por la contaminación producida por la quema de gases en las plataformas; este proyecto sin duda mejorará la calidad ambiental y las condiciones de vida de los pobladores del área de influencia	Petroamazonas debe ejecutar un buen proceso de socialización, para que la gente de las comunidades se entere de los beneficios del proyecto y los objetivos que persigue OGE. PAM es una de las empresas más serias de la zona, con una excelente responsabilidad social y ambiental, sin embargo, primeramente deben ser subsanados todos los pasivos sociales y ambientales del cantón y provincia en general.
2	Parroquia Unión Milagreña	Gobierno Autónomo Descentralizado Parroquial de Unión Milagreña	Tenencia Política Parroquia Unión Milagreña.	Luz Victoria Campoverde	Las condiciones de vida se mejoraran porque desaparecerán los ruidos en las plataformas, la calidad del ambiente será notoria.	La empresa tiene un buen diálogo con las comunidades del sector, cuentan con representantes amables y responsables, ellos han comentado sobre la responsabilidad de la empresa en el cuidado del medio ambiente y el desarrollo de las comunidades del área de influencia.
3	Parroquia Pompeya	GAD Parroquial de Pompeya	Presidente de la Junta	Luis Mamallacta	Petroamazonas, como empresa pública tiene que velar por los	Las relaciones comunitarias no son buenas, esto ha hecho imposible la ejecución de proyectos de gran

Nº	LOCALIDAD	INSTITUCIÓN	CARGO	NOMBRE	PERCEPCIÓN SOBRE EL PROYECTO OGE	PERCEPCIÓN ESPECÍFICA SOBRE PETROAMAZONAS
			Parroquial de Pompeya		beneficios del Estado, el desarrollo del proyecto es acertado para el mejoramiento de la calidad del aire y condiciones de vida de los moradores del área de influencia de la explotación petrolera.	envergadura dentro de las comunidades.
4	Cantón Shushufindi	Gobierno Autónomo Descentralizado Municipal de Shushufindi	Departamento Jurídico	Abg. Manuel Mendoza	Petroamazonas, es una de las empresas más serias, se manejan con responsabilidad ambiental. La ejecución del proyecto evitaría los costos de importación de combustibles, minimizaría los impactos ambientales y generaría fuentes de trabajo en los sectores del área de influencia directa.	Petroamazonas tiene pendientes sociales que no se han cumplido en distintos lugares del cantón, esto se evidencia en las continuas denuncias recibidas por moradores y dirigentes de las comunidades. Los proyectos de Petroamazonas se deberían socializar y coordinar con el GAD Municipal para mejorar su ejecución, esto mejoraría las relaciones con las comunidades evitando conflictos sociales a futuro.
5	Parroquia Limoncocha	Gobierno Autónomo Descentralizado Parroquial de Limoncocha	Tenencia Política Parroquia Limoncocha.	Ada Cerda	Beneficios: - Disminución de ruidos en plataformas. - Eliminación de malos olores. - Mejoramiento de la calidad de aire - Mejor estado de salud de las personas del área de influencia - Contratación de mano de obra no calificada. Perjuicios: - Conflictos internos en las comunidades por compensaciones sociales.	Con Petroamazonas se han mejorado las relaciones con las comunidades, también se ha evidenciado el compromiso del cuidar el medio ambiente; sin embargo deben saldarse las indemnizaciones y compensaciones pendientes por las anteriores operadoras de los campos.
6	Parroquia San Roque	Gobierno Autónomo Descentralizado Parroquial de San Roque	Presidente de la Junta Parroquial de San Roque	Juan de la Cruz	Beneficios: - Mejorará la calidad atmosférica. - Disminución del CO2 en el ambiente. - Reducción del calentamiento global y efecto invernadero. Perjuicios: - Ninguno	Petroamazonas mantiene excelentes relaciones con las comunidades del área de influencia, verdaderamente es una empresa estatal que coordina acciones con los Gobiernos Locales, en busca de desarrollo de las comunidades y del buen vivir.

Nº	LOCALIDAD	INSTITUCIÓN	CARGO	NOMBRE	PERCEPCIÓN SOBRE EL PROYECTO OGE	PERCEPCIÓN ESPECÍFICA SOBRE PETROAMAZONAS
7	Parroquia 7 de Julio	Gobierno Autónomo Descentralizado Parroquial de 7 de Julio	Presidente de la Junta Parroquial de 7 de Julio	Johnny Cedeño	Beneficios: - Se generará empleo en el sector. - Compensaciones sociales en AID. - Disminución de contaminación ambiental. - Ahorro para el Estado en compra de combustibles.	Petroamazonas debería considerar que las rutas del gaseoducto y líneas de transmisión no deben cruzar por el centro poblado de la parroquia ya que provocará conflictos sociales y el rechazo a la empresa, por lo que solicitamos sea considerada esta recomendación.

Fuente: Levantamiento de información de campo, Cardno, Noviembre - Diciembre 2013

Elaboración: Cardno, Enero 2014

### 3.5.11.2.4 Actores Sociales

El sistema de gobierno de las comunas funciona de la siguiente manera: cada comuna tiene un cabildo comunitario integrado por el presidente, vicepresidente, secretario, tesorero, síndico y tres vocales, esta directiva se reúne en forma mensual para rendir cuentas a los socios. La administración del territorio de las comunas lo deciden los cabildos. El territorio es comunitario bajo una escritura global conferido por el MAG, la tenencia de la tierra por familia es individual por parcelas, conservando el área de reserva (Gobierno Autónomo Descentralizado Parroquial San Luis de Armenia, 2012).

Las directivas de las comunidades son electas por la población y cuentan con reconocimiento social y político en algunos casos.

#### Zona 1

A continuación se enlistan los actores sociales representativos de cada una de las comunidades que se encuentran en la Zona 1.

**Tabla 3-43 Actores Sociales de las Comunidades de la Zona 1**

Nº	LOCALIDAD	INSTITUCIÓN	CARGO	NOMBRE
1	Precooperativa San Antonio	Directiva de la Precooperativa	Presidente	Juan Bravo
			Vicepresidente	Medardo Vargas
			Secretario	Mariano Vargas
			Tesorero	Ángel Enrique
		Directiva de la Escuela Tahuantinsuyo	Presidenta	Nelly Suárez
			Vicepresidente	Luis Quiguango
			Secretaria	Gisella Medina
			Tesorera	Digna Suárez
2	Precooperativa Unión Paz y Progreso	Directiva de la Precooperativa	Presidente	Jenny Soto
			Vicepresidenta	Aracely Meza
			Secretaria	Fabiola Freire
			Tesorero	Danilo Romero
		Comité de Padres de familia, Escuela Rumiñahui	Presidente	Juan Cuzco
			Vicepresidenta	Fabiola Freire
			Secretaria	Nancy Jumbo
			Tesorera	Martha Carreño
3	Precooperativa Estrella del Oriente	Directiva de la Precooperativa	Presidente	Juan Moreta Villalba
			Vicepresidente	Julio Granda
			Secretaria	Victoria Ortiz
			Tesorera	Jéssica Meza
4	Precooperativa 28 de Marzo	Directiva de la Precooperativa	Presidente	Willian Celso Ulloa Guerrero
			Secretaria	Silvia Armijos González
			Síndico	Yomaira Núñez Chicaiza
			Vocal	Alfonso Olaya López

Nº	LOCALIDAD	INSTITUCIÓN	CARGO	NOMBRE
		Club Deportivo Real Sociedad	Presidente	William Ulloa Guerrero
			Tesorero	Hugo Veloz Vargas
		Club Deportivo Real Social de Mujeres	Presidenta	Ángela Poligua
			Tesorera	Silvia Armijos González
5	Precooperativa los Vencedores	Directiva de la Precooperativa	Presidente	Gerardo Gaybor
			Vicepresidente	Pedro Yáñez
			Tesorero	Oswaldo Romero
6	La Primavera	Directiva de la Comunidad	Presidente	Esteban Amay
			Vicepresidente	Elmer Cabrera
			Secretario	Wilmer Alvarado
			Tesorero	Seledonio Lastra
7	Precooperativa Paz y Bien	Directiva de la Precooperativa	Presidente	Wilmer Mero
			Vicepresidente	Francisco Reyes
			Secretario	Gilber Carreño
			Tesorero	Hofran Mero
		Comité de Gestión Paz y Bien	Presidente	Gelasio Paz
			Vicepresidenta	Zita Suárez
			Secretario	Gabino Estrella
			Tesorera	Marina Jiménez
		Club Deportivo Paz y Bien	Presidente	Gabino Estrella
			Vicepresidente	Kléber Cedeño
Gobierno escolar, Escuela César Borja Lavayén	Presidenta	Marisol Lombeida		
8	Precooperativa 17 de Abril	Directiva de la Precooperativa	Presidente	José Alonso Herrera
			Vicepresidente	Iván Rivas
			Secretaria	Melania Pizarro
			Tesorero	Patricio Córdoba
		Comité de Padres de Familia, Escuela Gabriela Mistral	Presidenta	Vicenta Poma
			Secretaria	María Pasuy
9	Precooperativa la Libertad	Directiva de la Precooperativa	Presidenta	Esther Alvarez
			Vicepresidenta	María Jiménez
			Secretaria	Barbarita García
			Tesorera	Blanca Guevara
		Comité de Padres de Familia Escuela Luz de Oriente	Presidenta	Inés Tenenpaguay
			Secretaria	Barbarita García
			Tesorera	Mariana Cedeño
10	Tarapoa	Asociación de Comerciantes	Presidente	Segundo Fernández

Nº	LOCALIDAD	INSTITUCIÓN	CARGO	NOMBRE	
		Corporación Cuyabeno	Presidente	Gabriel Robles	
			Vicepresidente	Franklin Quintanilla	
			Tesorera	Verónica Díaz	
		Federación de Mujeres	Presidenta	Zita Suárez	
			Comité de Padres de Familia- Escuela Antonio Borrero	Presidente	Miguel Angel Rueda
				Vicepresidente	Cristian Campoverde
11	Precooperativa Unión Lojana	Directiva de la Precooperativa	Presidente	José Arturo Quinatoa	
			Vicepresidente	César Verdesoto	
			Secretaria	Gladys Calero	
			Tesorero	Albino Montalván	
12	Precooperativa Unión y Progreso	Directiva de la Precooperativa	Presidenta	Luz Vicenta Camacho	
		Comité de Padres de Familia Escuela Vicente Ramón Roca	Presidente	José Mora	
			Secretaria	Nancy Yar	
			Tesorera	Narcisa Mora	
13	Precooperativa Cóndor Mirador	Directiva de la Precooperativa	Presidente	Angel Carlos Guamán	
			Secretaria	Rebeca Vega	
			Tesorera	Teresa Herrera	
14	Precooperativa Marian 10	Directiva de la Precooperativa	Presidente	Teodoro Yaguachi	
			Secretaria	Ernestina Arias	
			Tesorero	Rebeca Vega	
15	Aguas Negras	GAD de la Parroquia Aguas Negras	Presidente	Wilmen Morales	
			Secretaria	Delia Torres	
			1º Vocal	María Benavides	
			2º Vocal	Elisa Quimbiamba	
			3º Vocal	Cristina Vásquez	
			4º Vocal	Fanny Masachi	
		Comité Padres de Familia Escuela Río Quinindé	Presidenta	Mélida Sarango	
			Secretaria	Gabriela Rodríguez	
		Organización de Mujeres Nueva Esperanza	Presidenta	Amada Sánchez	
			Secretaria	Fanny Masachi	
16	Precooperativa Marian 10	Directiva de la Precooperativa	Presidente	Miguel Olivares	
			Vicepresidente	Luis Quintanilla	
		Asociación de Mujeres Nueva Fe	Presidenta	Rita Quintanilla	
			Vicepresidenta	Nelly Valarezo	
			Secretaria	Otalia Pardo	
			Tesorera	Marcia López	

Nº	LOCALIDAD	INSTITUCIÓN	CARGO	NOMBRE
		Comité de Padres de Familia Escuela Huayna Cápac	Presidenta	Marcia López
			Vicepresidenta	Liria Suárez
			Secretaria	Nelly Guamán
			Tesorera	Carol Carchi
17	Precooperativa Flor de Oro	Directiva de la Precooperativa	Presidente	Walter Suárez Vergara
			Vicepresidente	Vicente Vargas
		Asociación de Mujeres Sagrado Corazón	Presidenta	Raquel Toro
			Vicepresidenta	Marina Suárez
		Agricultores los Luchadores	Presidente	Jorge Vargas
			Vicepresidente	Vicente Vargas
			Secretaria	Fernanda Vargas
Tesorera	Rocío Lara			
18	Dureno	GAD Parroquia Dureno	Presidente	José Tapia
			Vicepresidente	Francisco Avendaño
			Secretaria-Tesorera	Ana Castillo
		Gobierno Escolar, Escuela Caspicara	Presidenta	Sonia Núñez
			Secretaria	Rocío Araujo
			Tesorera	Ana Castillo
		Comité de Padres de Familia-Colegio Dureno	Presidenta	Narcisa Albán
			Vicepresidente	Manuel Rosero
			Tesorera	Mirian García
			Secretaria	Fidelina Arroba
19	Precooperativa Campo Bello	Directiva de la Precooperativa	Presidenta	Edelmira Gaona
			Vicepresidente	Jacinto Silva
			Secretaria	Germania Neira
			Tesorera	Rosa Arellano
		Comité de Padres de Familia Escuela José María Riofrío	Presidenta	Betty Loor
			Vicepresidenta	Maribel Vinueza
			Secretaria	Narcisa Jiménez
			Tesorera	Martha Aguillón
		Grupo de Mujeres Campo Bello	Presidenta	Luz Jiménez
			Vicepresidenta	Nelly Falcones
Tesorera	Amparo Córdoba			
20	Precooperativa Secoya 1	Directiva de la Precooperativa	Presidenta	Ofelia Dequer
			Vicepresidenta	Rosa Erique
			Secretario	Wilmer Pineda

Nº	LOCALIDAD	INSTITUCIÓN	CARGO	NOMBRE
		Comité de Padres de Familia, Escuela Antonio Flores Jijón	Tesorera	Gloria Paredes
			Presidente	Raúl Cordones Balseca
			Vicepresidenta	Luz Dary Tapia
21	Precooperativa 12 de Octubre	Directiva de la Precooperativa	Presidente	Mario Arrobas
			Vicepresidente	Saúl García
			Secretaria	Mercy Moposita
			Tesorera	Marina Yanzalema
22	Comunidad Sol Naciente	Directiva de la Comunidad	Presidente	Pedro René Ajila Ajila
			Vicepresidenta	Magaly Calle
			Secretario	Wilmer Pineda
			Tesorera	Consuelo Cuenca
			Vocal 1	Rosa Rodríguez
			Vocal 2	María Pineda
		Comité de Padres de Familia Escuela Pasochoa	Vocal 3	Lidia Cuenca
			Presidenta	Eva Valladolid
			Vicepresidente	Juan Chinkun
			Secretario	Katy Imbaquingo
23	Precooperativa Flor de los Ríos	Directiva de la Precooperativa	Tesorera	Jacinta Tanguila
			Presidente	Lauro Alvarado
			Vicepresidenta	Digna Flor Collago
			Secretaria	Jenny Juella
24	Precooperativa el Triunfo 1	Directiva de la Cooperativa	Tesorera	Fanny Alvarado
			Presidente	Juan Requelme
			Vicepresidenta	Isabel Vargas
			Secretaria	Elizabeth Encarnación
		Organización de Mujeres Marianita de Jesús	Tesorero	Víctor Erick
			Presidenta	Rosa Encarnación
			Vicepresidenta	Ángela Bravo
			Secretaria	Elsa Requelme
		Comité de Padres de Familia Escuela San Miguel de Bolívar	Tesorera	Isabel Vargas
			Presidenta	Luisa Pambabay
			Secretaria	Nelly Acurio
			Tesorera	María Guaylla
25	Comuna Sinchiurko	Directiva de la Comunidad	Presidente	Lorenzo Alvarado
		Comité de Padres de Familia Escuela Luis Montaluisa	Presidenta	Gladys Yumbo
			Vicepresidenta	Marcia Mamallacta

Nº	LOCALIDAD	INSTITUCIÓN	CARGO	NOMBRE
			Secretario	Guillermo Andy
			Tesorera	Inés Avilés
26	Nueva Juventud	Comité de Padres de Familia Escuela 19 de Mayo	Presidente	Angel García
27	Precooperativa la Delicia	Directiva de la Precooperativa	Presidente	Toribio Patín
			Vicepresidente	Aurelio Motoche
			Secretario	David Tibalombo
			Tesorera	Narcisa Cando
28	Precooperativa Naranjito Dulce	Directiva de la Precooperativa	Presidente	Luciano Bravo
			Vicepresidente	Sergio Vargas
			Secretario	Milton Campoverde
			Tesorero	Medardo Vargas
			Vocal 1	Toribio Encarnación
			Vocal 2	Jorge Vargas
		Comité de Padres de Familia Escuela República de Portugal	Vocal 3	Isabel Erique
			Presidente	Medardo Vargas
			Vicepresidente	Santos Encarnación
			Secretaria	Mariana Paspuel
			Tesorero	Sergio Vargas
29	Precooperativa Flor de Mayo	Directiva de la Precooperativa	Presidenta	Ninfa Pérez
			Vicepresidenta	Maritza Yamuco
			Secretaria	Cecilia Reczo
			Tesorera	Carmen Bravo
			Vocal 1	José Reczo
			Vocal 2	Patricio Soto
30	Barrio By Pass	No existe ningún tipo de organización		
31	Unión Bolivarenses	Directiva de la Precooperativa	Presidenta	Isabel Monar
32	Precooperativa Virgen del Carmen	Comité de Padres de Familia Escuela Carihuayrazo	Presidente	Jacinto Obando Mera
			Vicepresidente	Luis Eras
			Secretario	Serafín Calvopiña
			Tesorera	Raquel Nole
			Vocal 1	José Calderón
			Vocal 2	Alexandra Obando
			Vocal 3	Flor Bonilla
33	Comunidad San	Directiva de la Comunidad	Presidenta	Isabel Carrión

Nº	LOCALIDAD	INSTITUCIÓN	CARGO	NOMBRE
	Antonio		Vicepresidente	Sr. Guanca
			Secretario	Juan Guaycha
			Tesorero	Walter Alberca
		Comité de Padres de Familia Escuela Sarahurco	Presidenta	Rosa López
			Vicepresidenta	Margarita Quintanilla
			Secretaria	María Saquinga
			Tesorera	Marlene Gonzaga
34	Comunidad Puerto Libre	Directiva de la Comunidad	Presidente	Luis Florencio Chuva Coyago
			Vicepresidente	Santos Solórzano Tituaña
			Secretario	Miller Hernández Aguirre
			Tesorera	Nancy Solórzano Trujillo
		Comité de Padres de Familia Escuela Antizana	Presidente	Miller Hernández Aguirre
			Vicepresidenta	Nancy Solórzano Trujillo
			Secretario	Cristhian Sánchez Ramírez
			Tesorera	Aura Yumbo Salazar
35	Precooperativa Shushuqui	Directiva de la Precooperativa	Presidenta	Jenny Cordónes Chiriguayo
			Vicepresidenta	Martha Muepal
			Secretario	William Mendoza
			Tesorera	Berenice González
			Vocal 1	Marco Cordónes
			Vocal 2	Pedro López
			Vocal 3	Pedro Cordónes
		Comité de Padres de Familia Escuela Medardo Angel Silva	Presidenta	Marina Flores
			Vicepresidenta	Mónica Enríquez
			Secretario	Neiser Morales
			Tesorera	Nidia Angulo
36	Precooperativa San Juan de Pozul	Directiva de la Precooperativa	Presidente	Víctor Cueva Herrera
			Vicepresidenta	Gladis Hurtado
			Secretario	Jenny Oviedo
			Tesorera	Elsa Gaona
		Comité de Padres de Familia Escuela Francisco Terán	Presidenta	Esperanza Obando
			Secretaria	Carmen Calero
		Asociación de Mujeres Unidas	Presidenta	Rosa Shamungui
			Tesorera	Ermencia Intriago
37	Comunidad Juan Montalvo	Directiva de la Comunidad	Presidenta	Juana Vera Calero
			Vicepresidente	Carlos Varela

Nº	LOCALIDAD	INSTITUCIÓN	CARGO	NOMBRE		
			Secretario	José Domingo Rogel		
			Tesorerera	Lucila Gaona		
			Vocal 1	Darwin Moncada		
			Vocal 2	Efrén Alcívar		
			Vocal 3	Héctor Guevara		
		Comité de Padres de Familia Escuela Juan Montalvo	Presidente	Jesús Alvarez		
			Vicepresidente	José Muepal		
			Secretario	Jaime Taris		
			Tesorero	José Guanga		
38	Comunidad Bahía de Caráquez	Directiva de la Comunidad	Presidente	Marcos Campoverde		
			Vicepresidenta	Diosilda Pita		
			Secretaria	Yesenia Armijos		
			Tesorero	Edwin Vaca		
			Vocal 1	Kléber Vásquez		
			Vocal 2	Carmen Cueva		
		Comité de Padres de Familia Escuela Bahía de Caráquez	Vocal 3	Carmen Iñaquiza		
			Presidenta	Fátima Hurtado		
			Vicepresidenta	Esperanza Paladines		
			Secretaria	Carmen Cueva		
			Tesorero	Eiber Intriago		
39	Precooperativa Pioneros del Oriente	Directiva de la Precooperativa	Presidente	Galo Morillo		
			Secretaria	Esther Jaramillo		
		Comité de Padres de Familia Escuela José de San Martín	Presidenta	Vilma Guevara		
			Secretaria	Laura Sánchez		
40	Comunidad Chone	Directiva de la Comunidad	Presidente	Fausto Toribio Erique		
			Vicepresidente	José Miguel Rivera		
			Secretario	Jorge Salas		
			Tesorero	Octavio David Sánchez		
		Comité de Padres de Familia, Escuela Carlos Alberto Flores	Presidenta	Milena Betancourth		
			Vicepresidenta	Elvia Encarnación		
			Secretario	Silvio Encarnación		
			Tesorera	Ana Matute		
		Comité de Padres de Familia Colegio Juan Jiménez	Presidente	Víctor Pineda		
			Secretaria	Nancy Quinche		
		41	Precooperativa San Vicente	Directiva de la Precooperativa	Presidente	Roberto Granda
					Vicepresidente	Luis Mendoza

Nº	LOCALIDAD	INSTITUCIÓN	CARGO	NOMBRE
			Secretario	Gregorio Torres
			Tesorero	Javier Soto
		Comité de Padres de Familia de la Escuela Pablo Arturo Suárez	Presidenta	Mercedes Quihuipe Sozaminga
			Vicepresidente	Fernando Barcia
			Secretario	Luis Mendoza
			Tesorera	Fanny Chamba
42	Precooperativa la Granito	Directiva de la Precooperativa	Presidente	Ediberto Peñafiel
			Vicepresidente	Patricio Sosa
			Secretario	Yomer Torres
			Tesorera	Narcisa Tamayo
		Comité de Padres de Familia Escuela los Ángeles	Presidente	Bolívar Cambo
			Secretaria	Mirian Morejón
43	Precooperativa Bellavista	Directiva de la Precooperativa	Presidente	Segundo Toapanta
			Vicepresidente	Zacarías Almeida
			Secretario	Luciano Cambo
			Tesorera	Emperatriz Zeas
			Vocal 1	Julio Cedeño
			Vocal 2	Aníbal Mendoza
44	Precooperativa Nueva Oriental	Directiva de la Precooperativa	Presidente	Honofre Aguilar
			Vicepresidente	Manuel Naranjo
		Comité de Padres de Familia Escuela Luis Pasteur	Presidenta	Sara Cando
			Vicepresidenta	María Vega
			Secretario	Angel Torres
			Tesorera	Ninfa Monar
45	Pacayacu	GAD de la Parroquia Pacayacu	Presidente	Segundo Collaguazo Chango
			Vicepresidente	Livio Lalangui Gallegos
			Secretaria	Evelyn Arana
			Tesorero	José Grefa
			Vocal 1	Silvana Falcones
		Comité de Padres de Familia Escuela José Peralta	Presidenta	Flor Jumbo
			Vicepresidenta	Cecilia Carreño
			Secretaria	Verónica Núñez
		Comité de Padres de Familia Colegio Pacayacu	Presidenta	Flor Jumbo
		46	Precooperativa	Directiva de la

Nº	LOCALIDAD	INSTITUCIÓN	CARGO	NOMBRE
	Pedro Pablo Gómez	Precooperativa	Secretaria	Felicia Cumbicús
			Tesorera	Donatila Chamba
47	Chiritza	Directiva de la Comunidad	Presidente	Eddy Castro Romero
			Vicepresidente	Marcial Tandazo Carranza
			Secretario	Heráclito Morales Chávez
			Tesorera	Liseth Cedeño Chávez
		Comité de Padres de Familia Escuela Antonio Ante	Presidenta	Mercy Rodríguez
			Vicepresidenta	María Mendoza
			Secretario	Mario Torres
			Tesorera	Cecilia Coquinche
48	Nueva Esperanza	Directiva que recién se está formando, se están separando de la Granito	Presidente	Antonio Lirio Molina
49	Comunidad los Laureles	Directiva de la Comunidad	Presidente	Bagner Campoverde
			Vicepresidente	Carlos Condo
			Secretario	Wilson Torres
			Tesorero	Alfredo Delvieler
			Vocal 1	Rogelio Sagal
			Vocal 2	William Jara
50	Precooperativa Unión Nacional	Directiva de la Precooperativa	Presidente	Rodrigo Aguinda
			Vicepresidente	Marco Alulima
			Secretario	Wilfrido Ullco
			Tesorera	Jenny Riofrío
			Vocal 1	Jairo Alulima
51	Precooperativa Equinoccio	Directiva de la Precooperativa	Presidente	Marco Jiménez Chávez
			Vicepresidenta	Mónica Padilla
			Secretario	Rigo Gavilanes
			Tesorero	Luis Ocampo
			Vocal 1	Gonzalo Padilla
			Vocal 2	Segundo Chuquicóndor
		Comité de Padres de Familia Escuela Juan de Velasco	Vocal 3	Andrés Sánchez
			Presidenta	Mayra Padilla
			Vicepresidenta	Mirian Sánchez
			Secretaria	Mabel Loaiza
52	Comuna Espíritu Noteno	Directiva de la Comuna	Tesorera	Cecilia Gavilánez
			Presidenta	Lourdes Coquinche
			Vicepresidenta	Marcia Tiwi

Nº	LOCALIDAD	INSTITUCIÓN	CARGO	NOMBRE
			Secretario	Luis Tangoy
			Tesorero	Wilmer Noteno
			Vocal 1	Abelindo Noteno
			Vocal 2	Homero Noteno
			Vocal 3	Erwin Noteno
		Comité de Padres de Familia Escuela Amarun Kucha	Presidente	Aníbal Noteno
			Vicepresidente	Abdón Noteno
			Secretaria	Lucía Noteno
			Tesorera	Verónica Noteno
53	Precooperativa Voluntad de Dios	Directiva de la Precooperativa	Presidente	Manuel Elías Lara
		Comité de Padres de Familia Escuela Juan Bautista Aguirre	Presidenta	Carmen Morocho Paguay
			Secretario	Oscar Efrén Díaz
54	Recinto Sansahuari	Directiva del Recinto	Presidente	Flavio Yungasaca
			Vicepresidente	Angel Peña
			Secretario	Juan Vera
			Tesorero	Carlos Quintana
		Comité de Padres de Familia Escuela Unión y Progreso	Presidente	Javier Yungasaca
			Vicepresidente	Angel Quintana
			Secretaria	Rosa Astudillo
			Tesorero	Paulo Gualotuña
		Grupo de Mujeres Sansahuari	Presidenta	Carmen Ortega
		55	Precooperativa 12 de Diciembre	Directiva de la Precooperativa
Vicepresidente	Manuel Chacha			
Secretaria	Fanny Zapata			
56	Precooperativa Nueva Esperanza	Directiva de la Precooperativa	Presidente	Luis Alberto Cando
			Vicepresidente	Wilson Cárdenas
			Secretaria	Gloria Tibalongo
			Tesorero	Edgar Vargas.
57	Precooperativa Calumeña	Directiva de la Precooperativa	Presidenta	Berthila Zapata
			Vicepresidente	José Borja
			Secretario	Agustín Medrana
			Tesorero	Víctor Pesantez
			Vocal 1	Javier Vega
			Vocal 2	Mayra Camacho
			Vocal 3	Milton Cobeña

Nº	LOCALIDAD	INSTITUCIÓN	CARGO	NOMBRE			
		Comité de Padres de Familia Escuela Calumeña	Presidenta	América Pérez			
			Vicepresidenta	Marcia Mantilla			
			Secretario	Antonio Betancourth			
			Tesorera	Doris Villalta			
58	Precooperativa Brisas del Cuyabeno	Directiva de la Precooperativa	Presidente	Fredy Benavides			
			Vicepresidente	Lucio Tsaquin			
			Secretario	Carlos Acurio			
			Tesorero	Romel Flores			
			Vocal 1	Guido Criollo			
			Vocal 2	Angel Yanchapanta			
			Vocal 3	Julio Chicaiza			
		Comité de Padres de Familia Escuela Asaad Bucaram	Presidenta	Jéssica Flores			
			Vicepresidenta	Nelly Cabezas			
			Secretario	Pastor Flores			
			Tesorera	Maribel Sánchez			
		59	Precooperativa Amazonas	Directiva de la Precooperativa	Presidente	Fabián Robalino	
Vicepresidente	José Alvarez						
Secretaria	Ericka Gómez						
Tesorera	Mercedes Carate						
Vocal 1	Santiago Benavides						
Vocal 2	Marco Riofrío						
Comité de Padres de Familia Escuela Luz y Vida	Presidenta			Jenny Hurtado			
	Vicepresidenta			Fabiola Peña			
	Secretaria			Mónica Padilla			
	Tesorera			Marcia Vega			
	60			Comuna Tigre Playa	Directiva de la Comuna	Presidente	Guido Begay
						Vicepresidente	Jaime Andi
Secretaria		Hilma Andi					
Tesorero		Alvaro Jipa					
Vocal 1		Judith Jipa					
Comité de Padres de Familia Escuela Casimiro Begay		Presidenta	Mariana Torres				
		Vicepresidenta	Rubiela Tapia				
		Secretaria	Patricia Andi				
		Tesorera	Maura Begay				
		Grupo de Mujeres	Presidenta		Rosa Jumbo		
Vicepresidenta	Patricio Andi						

Nº	LOCALIDAD	INSTITUCIÓN	CARGO	NOMBRE
			Secretaria	Hilma Andi
61	Precooperativa Nuevo Paraíso	Directiva de la Precooperativa	Presidenta	Roxana Chango
			Vicepresidente	Exon Torres
			Secretario	Hamilton Cabrera
			Tesorero	Hugo Lucero
62	Precooperativa Unidos Venceremos	Directiva de la Precooperativa	Presidenta	Isabel Jipa
			Vicepresidenta	Rosa Alava
			Secretario	Germán Muñoz
			Tesorera	Mariela Montenegro
		Comité de Padres de Familia Escuela Dygoil	Presidenta	Rosa Alaba
			Secretario	Carlos Jiménez
		Organización de Mujeres Unidos Venceremos	Presidenta	Lucía Montenegro
			Vicepresidenta	Soraida Chamorro

Fuente: Levantamiento de información de campo, Cardno, Noviembre - Diciembre 2013

Elaboración: Cardno, Enero 2014

## Zona 2

A continuación se enlistan los actores sociales representativos de cada una de las comunidades que se encuentran en la Zona 2.

**Tabla 3-44 Actores Sociales de las Comunidades de la Zona 2**

Nº	LOCALIDAD	INSTITUCIÓN	CARGO	NOMBRE
1	Precooperativa 10 de Agosto	Directiva de la Precooperativa	Presidente	Wilma Rodríguez
			Vicepresidente	Oswaldo Rodríguez
			Secretaria	Lola Rodríguez
2	Precooperativa Unión Milagreña	Directiva de la Precooperativa	Presidente	Miguel Álvarez
			Vicepresidente	Gustavo Andrade
			Secretaria	Rocío Álvarez
3	Precooperativa San Jacinto	Directiva de la Precooperativa	Presidente	Guillermo Moreno
			Vicepresidente	Fabiola Sandoya
			Secretaria	Katty Carpio
4	Precooperativa Vicente Rocafuerte	Directiva de la Precooperativa	Presidente	Alejandro Encarnación
			Vicepresidente	Raúl Baño
			Secretaria	Fanny Herrera
5	Precooperativa Nueva Esmeralda	Directiva de la Precooperativa	Presidente	Tito Ortíz
			Vicepresidente	Melintón Ortíz
			Secretaria	Rita Ortíz
6	Precooperativa	Directiva de la Precooperativa	Presidente	Jaime Ledesma

Nº	LOCALIDAD	INSTITUCIÓN	CARGO	NOMBRE
	Virgen del Carmen		Vicepresidente	Eloy Granja
			Secretaria	Diana Torres
7	Precooperativa Santa Rosa	Directiva de la Precooperativa	Presidente	Celso Candelario
			Vicepresidente	Luis Reascos
			Secretario	Luis Alvarado
8	Comuna Loma del Tigre	Directiva de la Comuna	Presidente	Darwin Aguinda
			Vicepresidente	Benancio Tunay
			Secretaria	Fabiola Yumbo
9	Comuna Pompeya	Directiva de la Comuna	Presidente	Mauricio Jipa
			Vicepresidente	Ivan Licuy
			Secretario	Pascual Avilés
10	Comuna Río Indillana	Directiva de la Comuna	Presidente	Salomón Chimbo
			Vicepresidente	Susana Tapuy
			Secretario	Saúl Coquinche
11	Comuna Guiyero	Directiva de la Comuna	Presidente	Wilmer Tkeri
			Vicepresidente	Eduardo Ahau
			Secretaria	Victoria Iromenga
12	Comuna El Edén	Directiva de la Comuna	Presidente	Gustavo Papa
			Vicepresidente	Walter Shiguango
			Secretario	Félix Tapuy
13	Comuna Kichwa San Roque	Directiva de la Comuna	Presidente	Cirilo Capinoa
			Vicepresidente	Ventura Noa
			Secretaria	Mayra Cerda
14	Comuna Kichwa Sani Isla	Directiva de la Comuna	Presidente	Leonardo Tapuy
			Vicepresidente	Carlos Grefa
			Secretario	Ernesto Alvarado
15	Comuna San Francisco Chicta	Directiva de la Comuna	Presidente	Rogelio Ashan
			Vicepresidente	Gerardo Papa
			Secretario	Abdón Lanza
16	Comuna San Antonio	Directiva de la Comuna	Presidente	Adonis Andi
			Vicepresidente	Víctor Andi
			Secretario	Klever Tanguila
17	Comuna Chiru Isla	Directiva de la Comuna	Presidente	Santiago Papa
			Vicepresidente	Carlos Luis Tumi
			Secretario	Edgar Tumi
18	Comuna Samona	Directiva de la Comuna	Presidente	Miguel Grefa

Nº	LOCALIDAD	INSTITUCIÓN	CARGO	NOMBRE
	Yuturi		Vicepresidente	Saúl Tapuy
			Secretaria	Viviana Yuquilema
19	Asociación San Camilo	Directiva de la Asociación	Presidente	Adela Grefa
			Vicepresidente	Celso Andí
20	Asociación Kichwa Limoncocha (ASOKIL)	Directiva de la Asociación	Presidente	Alfonso Mamallacta
			Vicepresidente	Francisco Grefa
			Secretario	Danilo Grefa
21	Comuna Río Jivino	Directiva de la Comuna	Presidente	Clara Calapucha
			Vicepresidente	Milton Andy
			Secretario	Leodan Grefa
		Directiva del recinto Mushukllacta	Presidente	Ruth Aguinda
			Vicepresidente	Romel Grefa
			Secretaria	Flora Ashanga
22	Comuna Santa Elena	Directiva de la Comuna	Presidente	Jorge Grefa
			Vicepresidente	Félix Grefa
			Secretario	Salomón Tapuy
23	Comuna Itaya	Directiva de la Comuna	Presidente	Patricia Mamallacta
			Vicepresidente	Luz yumbo
			Secretaria	Erlinda Grefa
24	Comuna Yamanunka	Directiva de la Comuna	Presidente	Andrés Chiriapa
			Vicepresidente	Alejandra Chamikit
			Secretaria	Ilaria Nantip
25	Precooperativa 18 de Noviembre-Recinto Luis Vargas Torres	Directiva de la Precooperativa	Presidente	Romel Olmedo
			Vicepresidente	Olger Velasco
			Secretaria	Sabi Jiménez
		Directiva del Recinto	Presidente	Atilio Salas
26	Precooperativa Centinela del Sur - Recinto La Victoria	Directiva de la Precooperativa Centinela del Sur	Presidente	Franco Masache
			Vicepresidente	Sicaro Bonilla
			Secretaria	Flor Cedeño
		Directiva del Recinto La Victoria	Presidente	Samuel Masache
			Vicepresidente	Janeth Vergara
			Secretaria	Carmen Soto
27	Comuna Kichwa "El Pilche"	Directiva de la Comuna	Presidente	Gonzalo Machoa
			Vicepresidente	Edwin Sucumbíos
			Secretario	Jhony Machoa
28	Comuna Kichwa	Directiva de la Comuna	Presidente	Leonardo Tapuy

Nº	LOCALIDAD	INSTITUCIÓN	CARGO	NOMBRE
	Sani Isla		Vicepresidente	Carlos Grefa
			Secretario	Ernesto Alvarado
29	Precooperativa Nuevo Paraíso	Directiva de la Precooperativa	Presidente	Marcelo Valencia
30	Precooperativa Abdón Calderón	Directiva de la Precooperativa	Presidente	Ernesto Calle
			Vicepresidente	Hugo Cargua
			Secretario	Maurino Briones
31	Precooperativa 7 de julio	Directiva del GAD Parroquia 7 de Julio	Presidente	Jhony Cedeño
			Vicepresidente	Pablo Vargas
			Secretaria	Maricela Tamayo
32	Precooperativa Nueva Esmeralda	Directiva de la Precooperativa	Presidente	Elías Pago
			Vicepresidente	Edilma Córdova
33	Precooperativa 29 de Marzo	Directiva de la Precooperativa	Presidente	Agustín Coles
			Vicepresidente	Julio Álvarez
			Secretario	Daniel Flores
34	Precooperativa Unión Paltense	Directiva de la Precooperativa	Presidente	Patricio Encarnación
			Vicepresidente	Agustín Quijije
			Secretario	Antonio Campoverde
35	Asociación Agroproductiva La Norte	Directiva de la Asociación	Presidente	Wilson Jiménez
			Vicepresidente	Martha Anzúles
			Secretaria	Katty Quinde
36	Precooperativa 11 de Julio	Directiva de la Precooperativa	Presidente	Enrique Luzón
			Vicepresidente	Virginia Rosado
			Secretario	José Luis Rosado
37	Precooperativa Nueva Quevedo-Recinto El Lucero	Directiva de la Precooperativa	Presidente	Paola Ramírez
			Vicepresidente	Sergio Miranda
			Secretario	Freddy Ordoñez
38	Precooperativa El Sudor	Directiva de la Precooperativa	Presidente	Edison Padilla
			Secretario	Judith Romero
39	Precooperativa 16 de Abril	Directiva de la Precooperativa	Presidente	Leonardo Malla
			Vicepresidente	Carmen Zambrano
			Secretario	Vicente Romero
40	Precooperativa Atahualpa	Directiva de la Precooperativa	Presidente	Wilson Morocho
			Vicepresidente	Janeth Rumiguano
			Secretario	Bolívar Salao
41	Precooperativa Santa Mónica	Directiva del Recinto El Recreo	Presidente	Nelido Guamán

Nº	LOCALIDAD	INSTITUCIÓN	CARGO	NOMBRE
		Directiva del Recinto La Florida	Presidente	Gonzalo Morocho
		Directiva del Recinto 4 de Diciembre	Presidente	José Cumbicus
		Directiva del Recinto Sagrado Corazón de Jesús	Presidente	Claudio Jiménez
		Directiva del Recinto Juan Montalvo	Presidente	Geovanny Romero
42	Precooperativa Nueva Vida	Directiva de la Precooperativa	Presidente	Wilson Pastrana
			Vicepresidente	Alfonso Verdesoto
			Secretaria	Sonia Camacho
43	Precooperativa San José	Directiva de la Precooperativa	Presidente	Ángel Vega
			Vicepresidente	Daniel Camacho
			Secretaria	Viki Suin
44	Precooperativa Los Vencedores	Directiva de la Precooperativa	Presidente	Joffre Olmedo
			Vicepresidente	Fátima López
			Secretaria	María Zambrano
45	Comuna Kichwa Pañacocha	Directiva de la Comuna Kichwa Pañacocha	Presidente	Marco Vinicio San Miguel
			Vicepresidente	Narcisa Tapuy
			Secretaria	Jorge Machoa
		Directiva del Centro Indígena Corazón de Jesús	Presidente	Roberto Ortega
			Vicepresidente	Nelsi Bustos
			Secretaria	Mireya Bustos
		Directiva de la Asociación de Nativos Pañacocha	Presidente	Mireya Bustos
			Vicepresidente	Juan Baquero
			Secretaria	Carlos Yánez
46	Asociación San Roque	Directiva de la Asociación	Presidente	Hernán Vivanco
			Vicepresidente	Julio Villarreal
			Secretaria	Jorge Machoa
47	Asociación Santa Elena	Directiva de la Asociación	Presidente	Jordán Shiguango
			Vicepresidente	Fredy Yumbo
			Secretaria	Andrés Chávez
48	Playas del Cuyabeno	Directiva de la Comuna	Presidente	Bersalino Noteno
			Vicepresidente	Benito Chávez
			Secretaria	Víctor Noteno
49	Comunidad Pompeya Norte	Directiva de la Comunidad	Presidente	Mauricio Jipa
			Vicepresidente	Ivan Licuy
			Secretario	Marco Avilés

Nº	LOCALIDAD	INSTITUCIÓN	CARGO	NOMBRE		
		Asamblea Padres de Familia	Tesorero	Balbina Pimbo		
			Presidente	Olga Urapari		
			Tesorero	Lia Pauchi		
			Secretario	Luis Alvarado		
		Organización de Mujeres Pompeya Norte	Presidente	Gloria Grefa		
			Vicepresidente	Felicia Cerda		
			Secretario	Lourdes Cerda		
			Tesorero	Lorena Grefa		
		Club Deportivo Pompeya Norte (Hombres)	Presidente	Luis Mamallacta		
			Secretario	Javier Cerda		
			Tesorero	Rita Cerda		
		Club Deportivo Pompeya Norte (Mujeres)	Presidente	Lourdes Cerda		
			Secretario	Javier Cerda		
			Tesorero	Rita Cerda		
		Club Deportivo Recinto Ferial	Presidente	Wilmer Noa		
		50	Kawimeno	Directiva de la Comunidad	Presidente	Anaento Ayame Huabe
					Vicepresidente	Ahua Kemperi
Secretaria	Dayuma Aiwa					
Tesorero	Koweri Monca Huabe					
Dirigente de Comunicación	Jack Jaramillo Herrera					
Dirigente de Mujeres	Way Huabe					
Dirigente de Tierras	Yacata Yatebe					
Dirigente de Deportes	Wampi Yatebe					
Padres de Familia de la Escuela Onkere Yatewe Aweka	Presidente			Way Huabe		
Padres de Familia del Colegio Kawimeno	Presidente			Gabamo Enkemo		
	Vicepresidente			Fernando Caiga		
Escuela Onkere Yatewe Aweka	Director			Jack Jaramillo Herrera		
Colegio Kawimeno	Rector			Wampi Arawe Yatewe		

Fuente: Levantamiento de información de campo, Cardno, Noviembre - Diciembre 2013

Elaboración: Cardno, Enero 2014

### Zona 3

La siguiente tabla incluye los actores sociales representativos de cada una de las comunidades que se encuentran en la Zona 3.

**Tabla 3-45 Actores Sociales de las Comunidades de la Zona 3**

Nº	LOCALIDAD	INSTITUCIÓN	CARGO	NOMBRE
1	Centinela de La Patria	Directiva de la Comunidad	Presidente	Miguel Carchi
			Vicepresidente	Heriberto Quispe
			Secretario	Carlos Carpio
			Tesorero	Ángel Valladolid
		Escuela Centinela de La Patria	Directora	María Yumbo
		Consejo de Padres de Familia	Presidenta	Jovita Gonzales
2	Comuna San Carlos	Directiva de la Comunidad	Presidente	Mario Andi
			Vicepresidente	Geovanny Siquihua
			Secretario	Geranio Machoa
			Tesorero	Santiago Gutiérrez
			1er Vocal	Raúl Gutiérrez
			2do Vocal	Bertha Grefa
			3er Vocal	Lida Lanza
			Síndico	Carlota Jipa
		Asociación de Mujeres Inti Warmi	Presidenta	Estela Condo
Club Deportivo	Presidente	Félix Grefa		
		Comité de Padres de Familia del CECIB Huamani	Presidente	Nelson Dea
3	Huamayacu	Directiva de la Comunidad	Presidente	Camilo Siquihua
			Vicepresidente	Bernardo Salazar
			Secretario	Daniel Dagua
			Tesorero	Juan Dagua
		CECIB Guillermo Salazar	Director	Felipe Lanza Gutiérrez
		Consejo de Padres de Familia de la Escuela Guillermo Salazar	Presidente	Wilson Salazar
			Vicepresidenta	Victoria Alvarado
			Secretario	Felipe Lanza Gutiérrez
			Tesorero	Tomás Dagua
			1er Vocal	Luisa Noa
			2do Vocal	Magdalena Arimuya
			3er Vocal	Myriam Gutiérrez
		Asociación Los Relámpagos	Presidente	Mario Siquigua
Vicepresidente	Fernando Salazar			
4	Colina de Los Ceibos	Directiva de la Comunidad	Presidente	Milko Gonzales Chele
			Vicepresidente	Walter Vanegas

Nº	LOCALIDAD	INSTITUCIÓN	CARGO	NOMBRE
			Secretario	Fernando Guamán
			1er Vocal	Rosa Guamán
			3er Vocal	Dalinos Cufemía Suárez
5	El Pantanal	Directiva de la Comunidad	Presidente	Juan Loor
			Vicepresidente	Fernando Aguinda
			Secretaria	Edith Yata
			Tesorera	Maribel Tuni
			Coordinador	Vicente Aguinda
			1er Vocal	Leticia Aguinda
			2do Vocal	Jaime Aguinda
3er Vocal	Eulalia Aguinda			
6	Taracoa	GAD Parroquial Taracoa	Presidente	Elmer Calva Montalván
			Vicepresidente	Claudio Vicente Pintado
			Secretaria / Tesorera	Jéssica Malacatus
			1er Vocal	Carlos Cruz
			2do Vocal	Claudia Terelín Vargas
			3er Vocal	Olga Ávila
		Tenencia Política	Teniente Político	Henry Narváez
		Organización de Mujeres Trabajadoras	Presidenta	Teresa Castillo
		Organización de Mujeres 2 de Julio	Presidenta	Sara Castro
		Asociación de Ganaderos de Taracoa	Presidente	Jacinto Torres
Asociación de la Tercera Edad	Presidente	Manuel Verdezoto		
7	El Descanso	Directiva de la Comunidad	Presidente	José Licui
			Vicepresidente	Alfonso Andi
			Secretario	Germanio Andi
			Tesorero	Marcelo Andi
			1er Vocal	Daniel Andi
		Club Deportivo El Descanso	Presidente	Rodrigo Andi
		Organización de Mujeres El Descanso	Presidenta	Maricela Tapui
			Secretaria	Zoraida Begay
Tesorera	Grace Grefa			
8	Precooperativa Voluntad de Dios	Directiva de la Precooperativa	Presidente	Antonio Jaime Yanangómez Zaruma
			Vicepresidente	Germán Sánchez

Nº	LOCALIDAD	INSTITUCIÓN	CARGO	NOMBRE
			Secretaria	Rosa Reyes
9	Unión Chimborazo	Comunidad y Asociación de Campesinos Unión Chimborazo	Presidente	Segundo Fidel Chuqui Palta
			Vicepresidente	Manuel Navarrete Yaguarshungo
			Secretaria	Luz María García
			Tesorerera	Tránsito Yautibuc Cepeda
			1er Vocal	Sergio Francisco Jiménez
			2do Vocal	Bertha Cecilia Upalla García
			3er Vocal	Ramón Cando Llangari
		Asociación de Mujeres Nuevo Paraíso	Presidenta	Ángela Yaguarshungo
		Club Deportivo Necaxa	Presidente	Kléver Zambrano
		Club Deportivo Los Camaleones	Presidente	Walter Orosco
		Comité de Padres de Familia de la Escuela Princesa Toa	Presidente	Maximiliano Moreno
			Vicepresidente	Darío Chávez
			Secretaria	Diana Ocampo
			Tesorerera	Rosa Torales
			1er Vocal	Consuelo Zambrano
		GAD Parroquial Nuevo Paraíso	Presidente	Raúl Landázuri
			Vicepresidente	Manuel Yautibuc
Secretaria / Tesorerera	Diana Gordón			
10	El Cóndor	Directiva de la Comunidad	Presidente	Tobías Lapo
			Vicepresidenta	Gricelda Jaramillo
			Secretaria	Jazmina Castillo
			Tesorerera	Elva Jaramillo
			1er Vocal	Ángela Castillo
			2do Vocal	Marco Rodríguez
			3er Vocal	Antoliano Manchai
		Asociación de Cañicultores San José	Presidente	Manuel Castillo
			Secretario	Jaime Castillo
			Tesorero	Gonzalo Villegas
		Consejo de Padres de Familia de la Escuela Segundo Jurado	Presidenta	Mercy Castillo
			Vicepresidenta	Edilma Moreno
		Directiva del Seguro Social Campesino "El Cóndor"	Presidente	Emiliano Rodríguez
			Vicepresidenta	Clemencia Castillo
			Secretaria	María Castillo

Nº	LOCALIDAD	INSTITUCIÓN	CARGO	NOMBRE		
			Tesorera	Lili Samaniego		
11	Nueva Unión	Directiva de la Comunidad	Presidente	Antonio Sebastián Sarango Valle		
			Vicepresidente	Manuel Alvarado		
			Secretaria	Sandra Marlene Rodríguez Calva		
			Tesorera	Elvia Castillo		
			1º Vocal	Elicio Campoverde		
			2º Vocal	Taña García		
			3º Vocal	Santos Torres		
		Asociación de Campesinos Nueva Unión	Presidenta	Leonila Enríquez		
			Vicepresidenta	Verónica Castillo		
			Secretario	Eugenio Jaramillo		
			Tesorero	Agustín Valle		
			1º Vocal	Rosa Valle		
			2º Vocal	Franco Castillo		
		Escuela Río Mataje	Directora	Rosa Cedeño		
			Consejo de Padres de Familia de la Escuela Río Mataje	Presidenta	Silvia Cedeño	
					Secretario	Guido Samaniego
					Financiero	María Licui
12	San Pedro	Directiva de la Comunidad	Presidente	Carlos Bustamante		
			Vicepresidente	José Barrera		
			Secretario	Arsenio Moreno		
			Tesorera	Sandra Córdova		
			1º Vocal	José Villamar		
			2º Vocal	Franklin Thonson		
			3º Vocal	Anita Cerón		
		Asociación de Mujeres	Presidenta	Sonia Salazar		
		Junta de Agua	Presidenta	Blanca Bustamante		
		Comité de Padres de Familia de la Escuela Carlos López Tandazo	Presidente	José Villamar		
			Vicepresidenta	Mayra Rodríguez		
			Secretario	Armando Toscano		
			Tesorera	Yolanda Lapo		
13	Dayuma	GAD Parroquial Dayuma	Presidente	Giorgio Gonzalo Plazarte Maldonado		
			Vicepresidenta	Judith Magally Hidalgo		

Nº	LOCALIDAD	INSTITUCIÓN	CARGO	NOMBRE
				Cuenca
			Secretaria / Tesorera	Sara Mercedes Moreno Flores
			1er Vocal	José Emilio Barrera Criollo
			2do Vocal	Eugenio Jaramillo Moreno
			3er Vocal	Juana Hidalgo
		Asociación de Mujeres Flor de la Esperanza	Presidenta	María Zambrano
		Consejo de Padres de Familia	Presidenta	Alicia Maldonado
14	Virgen del Cisne	Directiva de la Comunidad	Presidenta	María Samaraint
			Vicepresidenta	Adriana Cagua
			Secretaria / Tesorera	Zoila Ruales
			1º Vocal	Mercy Ruales
15	Auca Sur (María Auxiliadora)	Directiva de la Comunidad	Presidente	Rutbert René Ramírez Fajardo
			Vicepresidente	Luis Efrén Quezada
			Secretario	Byron Rolando Ramírez fajardo
			Tesorero	Carlos Ignacio Quezada
			1er Vocal	Manuel Vicente Quezada
			2do Vocal	Sergio Agila
			3er Vocal	Antonio Ruales
16	Tiputini	Directiva de la Comunidad	Presidenta	Rosa Melania Tiwirma
			Vicepresidente	Daniel Gonzales
			Secretario	Katty Ramírez Ríos
			Tesorera	María Alexandra Encarnación Herrera
			1º Vocal	Trinidad Loor
			2º Vocal	Franklin Encarnación Herrera
			3º Vocal	Milton Meza Angulo
		Consejo de Padres de Familia de la Escuela CEPE	Presidente	Pedro Grefa
			Vicepresidente	Daniel Entsakua
			Secretaria	Viviana García
			Tesorera	Katty Ramírez Ríos
		Consejo de Padres de Familia de la Escuela CEPE	Presidente	Hernán Encarnación Herrera
			Secretaria / Tesorera	Betty Grefa
17	El Cristal	Directiva de la Comunidad	Presidente	Santos Mélinton Ramos

Nº	LOCALIDAD	INSTITUCIÓN	CARGO	NOMBRE
				Paladines
			Vicepresidente	Ángel Poma
			Secretaria	Jacqueline Cuesta
			Tesorero	Miguel Bustamante
			1º Vocal	Saúl Aguirre
			2º Vocal	Alfonso Orosco
			3º Vocal	Norma Kajekai
		Asociación de Mujeres El Cristal	Presidenta	Jacqueline Cuesta
		Club Deportivo El Cristal	Presidente	Guido Barre
18	Saar Entsa	Directiva de la Comunidad	Presidente	José Félix Tiwiran
			Vicepresidenta	Mónica Antún
			Secretario	Cosme Saant
			Tesorero	Pablo Tiwiran
			1º Vocal	Ángel Chumpi
		Comité de Padres de Familia del CECIB Sagrado Corazón de Jesús	Presidente	Serekam Tarsicio Ampush Wamputsrik
			Secretario	Charip Roberto Wamputsrik Akachu
			Tesorero	Darío Narankas
			1º Vocal	Lilian Antún
		Grupo de Mujeres	Presidenta	Estela Tiwiran
		Comité de Padres de Familia del CECIB Sagrado Corazón de Jesús	Presidente	Pedro Kukushi
			Vicepresidente	Antonio Senkush
			Secretario	José Tiwiran
			Tesorero	Roberto Wamputsrik
19	24 de Mayo	Directiva de la Comunidad	Presidenta	Rosario Elizabeth Yánez
			Vicepresidente	Luis Gómez
			Secretaria	Juana Cali
			Tesorero	Marvin Encalada Haro
20	Rumipamba	Directiva de la Comunidad	Presidenta	Alicia América Aguinda Salazar
			Vicepresidente	Carlos Alejandro Aguinda Tanguila
			Secretario	Carlos Joaquín Noteno Tanguila
			Tesorero	Franklin Noteno
			1º Vocal	Fernando Alvarado Tanguila

Nº	LOCALIDAD	INSTITUCIÓN	CARGO	NOMBRE
			2º Vocal	Ramón Villegas Buenaventura
			3º Vocal	Juan Ramón Cují Santi
			Síndico	Sandra Soledad Grefa Tanguila
		Directiva de Padres de Familia del CECIB 12 de Febrero	Presidenta	Irene Diana Tanguila Grefa
			Secretaria	Nadia Noteno
			Tesorera	Janeth Yuquilema
		Organización de Mujeres Sacha Guarmi	Presidenta	Lidia Alexandra Aguinda Aguinda
			Vicepresidenta	Rosa Tanguila Grefa
			Secretaria	Silvia Rocío Tanguila Chuquitarco
			Tesorera	Mayra Chorlango
		Club Deportivo Rumipamba	Presidente	Ramiro Aguinda
		Club Deportivo El Nacional	Presidente	Ramón Villegas Buenaventura
		Club Deportivo Femenino Rumipamba	Presidenta	Lidia Aguinda
Asociación de Cafetaleros Los Labradores	Presidente	Carlos Aguinda		
	Vicepresidente	Milton Tanguila		
21	Tres de Mayo	Directiva de la Comunidad	Presidente	Misael Granda
			Vicepresidente	Santos Manuel Cagua
			Secretario	Junior Soledispa
			Tesorero	Ney Lucero
22	El Puma	Directiva de la Comunidad	Presidente	Santos Emiliano Guerrero Homero
			Vicepresidenta	María Pedreda Moreno
			Secretaria	Aidé Marisol Paguay Verdezoto
			Tesorera	Nuvia Rubira Narváez
			1er Vocal	Glenda Agila
		Asociación de Campesinos ESFUERPUMA	Presidenta	María Eva Pedreda Moreno
			Vicepresidente	Freddy Ermel Hidalgo Lapo
			Secretario	Vicente Sanambay Moreno
			Tesorera	Esperanza Guerrero Moreno
			1er Vocal	Jofre Pucha
			Síndico	Santos Emiliano Guerrero Homero
		Comité de Padres de Familia	Presidenta	Aidé Marisol Paguay

Nº	LOCALIDAD	INSTITUCIÓN	CARGO	NOMBRE		
		de la Escuela Aspirante Luis Andrango		Verdezoto		
			Vicepresidente	Nancy Chalán		
			Secretario	Emilio Zambrano		
			Tesorera	Esperanza Guerrero Moreno		
		Comité Promejoras de la Capilla	Presidenta	Alba Moreno		
			Vicepresidente	José Ulvio Torres		
			Secretaria	Nancy Chalán		
			Tesorera	Esperanza Guerrero Moreno		
		Club Deportivo El Puma	Presidente	Juan Gómez		
		23	El Esfuerzo Amazónico	Directiva de la Comunidad	Presidenta	Wilmer Armas
Vicepresidenta	Nancy Gómez Quezada					
Secretario	Manuel Cabrera					
Tesorera	Lucía Segura					
Consejo de Padres de Familia de la Escuela Federico Gonzales Suárez	Presidente			Roberth Guamaug		
	Vicepresidenta			Enma Vaca		
	Secretaria			Lady Torres		
	Tesorera			Diana Granda		
24	El Azuay			Directiva de la Comunidad	Presidente	Antonio Tenelema
					Secretario	Luis Tenelema
		Tesorero	Rubén Vera			
		Comité de Padres de Familia de la Escuela El Azuay	Vicepresidenta	Virginia Zurita		
			Secretaria	Lourdes Sangolquí		
			Tesorera	Carmen Chasing		
		Junta de Agua El Azuay	Presidente	Carlos Uribe Simaleza Montero		
			Secretaria	Virginia Zurita		
			Tesorera	Diana Gaona		
		25	El Higerón	Directiva de la Comunidad	Presidente	Jofre Miguel Condoy Encarnación
Vicepresidente	Carlín Ruiz Granda					
Secretaria	Fabiola Zabala					
Tesorero	Raúl Haro					
1º Vocal	Carmita Prado					
2º Vocal	Miguel Ordóñez					
3º Vocal	Juana Olobache					
Club Deportivo El Higerón	Presidente			Carlos Ruiz Granda		
Junta de Agua El Higerón	Presidente			Carlos Ruiz Granda		

Nº	LOCALIDAD	INSTITUCIÓN	CARGO	NOMBRE
26	Sol Naciente	Directiva de la Comunidad	Secretario	Raúl Haro
			Tesorera	Luz Zabala
			Presidente	Luis Vito Paccha Paccha
			Vicepresidente	Jova Elvira Cazco Suárez
		Asociación de Mujeres Estrellitas de la Belleza	Secretaria	Jenny Vargas Olivares
			Tesorera	Carmen Torres
			Presidenta	Gloria Grefa Aguinda
			Vicepresidenta	Silvia Guamán
		Junta de Agua Sol Naciente	Secretaria	Nancy Ramírez
			Tesorera	Carmen Torres
			Presidente	Marco Elizalde
			Tesorero	Franklin Vargas
27	Ayuruno	Directiva de la Comunidad	Presidente	Humberto Grefa
			Vicepresidente	Franklin Tapui
			Secretario	Carlín Salazar
			Tesorero	Daniel Andi
			1º Vocal	Francisco Tapui
			2º Vocal	Darío Grefa
			Síndico	Margarita Ashanga
			Síndico	Olga Licui
		Directiva de Padres de Familia del CECIB 10 de Marzo	Presidente	Gonzalo Ashanga
			Vicepresidente	Samuel Grefa
			Secretaria	Melania Simbaña
			1er Vocal	Darío Grefa
			2do Vocal	Humberto Grefa
			28	Sumak Allpa
29	Omaguas Eloy Alfaro	Directiva de la Comunidad	Presidenta	Carmen Rosa Aguinda Díaz
			Vicepresidenta	Rosa Cecilia Chapungala Grefa
			Secretaria	Sandra Margoth Grefa Shiguango
			Tesorera	Nelly Elisa Andy Grefa
			1er Vocal	Marco Grefa
			2do Vocal	Rosa Antonia Tapuy Grefa
		Escuela Cabo Fausto Espinoza	Director	Fabio Roberto Tunay Alvarado

Nº	LOCALIDAD	INSTITUCIÓN	CARGO	NOMBRE
		Directiva Padres de Familia	Presidente	Fabioni Grefa Tapuy
			Vicepresidente	Jaime David Machoa Tapuy
			Secretario	Paúl Grefa
			Tesorero	Hugo Germán Grefa Grefa
		Colegio Yachana Inti - Ext. Eloy Alfaro	Directora	Lucía Nash
		Asociación de Mujeres Eloy Alfaro	Presidenta	Carmen Rosa Aguinda Díaz
			Vicepresidenta	Carmen Rosa Cerda Licuy
			Secretaria	Nelly Elisa Andy Grefa
			Tesorera	Sandra Marcia Grefa Shiguango
		Club Deportivo Omaguas de Eloy Alfaro	Representante	Daniel Fausto Grefa Aguinda
Club Deportivo Las Estrellitas	Representante	Delia Elena Andy Grefa		
30	Bocana del Suno	Directiva de la Comunidad	Presidente	Juan Vicente Andi Tapui
			Vicepresidente	Clemente Alfonso Andi Andi
			Secretario-Tesorero	Rosa Carola Cerda Calapucha
			1er vocal	Jésica Licuy
			2do vocal	Rogelio Avilés
			3er vocal	Edison Andi cerda
		Directiva Padres de Familia	Presidente	Clemente Alfonso Andi Andi
			Vicepresidente	Rosa Susana Cerda Grefa
			Secretario	Hernán Alvarado
			Tesorero	Carmen Elia Andi Alvarado
Escuela 25 de Agosto	Director	Rosa Carola Cerda Calapucha		
31	Las Minas de Huataraco	Directiva de la Comunidad	Presidente	César Artemán Lapo Albarracín
			Vicepresidenta	Nancy Rodríguez
			Secretaria	María Delgado Cevallos
			Tesorera	Esperanza Jiménez Albarracín
			Vocal 1	Edison Astudillo
		Junta de Agua La Riqueza	Presidente	José Hilario Lapo Sarango
			Vicepresidente	Cristóbal Chalcualán
			Secretaria	María Delgado Cevallos
			Tesorera	Narcisa Morejón
		Asociación de Mujeres	Presidenta	Elvia Nora Lapo

Nº	LOCALIDAD	INSTITUCIÓN	CARGO	NOMBRE
		Consejo de Padres de Familia de la Escuela Yaguachi	Presidenta	Diana Acosta
			Tesorera	Jésica Giler
32	Valle Hermoso	Directiva de la Comunidad	Presidente	Ever Tandazo Ortega
			Vicepresidente	Encarnación Guamán
			Secretario	Pedro Guerrero Vargas
			Tesorero	José Vega
		Directiva de Padres de Familia de la Escuela Valle Hermoso	Presidente	Carlos Masapanta
			Secretario	Manuel Romero
			Tesorera	Dolores Cango
Comité Promejoras de la Capilla	Presidente	Segundo Chinchiguano		
Club Deportivo Las Pretijitis	Presidenta	Magricia Pacheco		
Club Deportivo Independiente	Presidenta	Maritza Eraz		
33	Ciudad Blanca	Directiva de la Comunidad	Presidente	Víctor Guerrero
			Secretario	Jayac Sixto René
			Tesorero	Vicente Sánchez
			Vocal 1	Sixto Ramírez
			Vocal 2	Paúl Guerrero
		Consejo de Padres de Familia de la Escuela Gustavo Lara	Presidenta	Julio Matute
			Vicepresidenta	Maritza Eraz
			Secretario	Lenin Mera
			Tesorero	René Jayac
			Vocal 1	Elsa Pereira
			Vocal 2	Jorge Balseca
34	El Guayacán	Directiva de la Comunidad	Presidente	Vicente Leonardo Mendoza Angulo
			Vicepresidente	José Ulvio Encalada Encarnación
			Secretaria	Susana Rocío Domínguez Zurita
			Tesorera	Juana Guillermina Cali Plus
			Vocal 1	Manuel Cango
			Vocal 2	Segundo Quezada
		Asociación de Agricultores Los Rosales	Presidente	Vicente Leonardo Mendoza Angulo
		Club Deportivo El Guayacán	Presidenta	Apolonia Ramírez
		Directiva de Padres de	Presidenta	Martha Verónica Leonor

Nº	LOCALIDAD	INSTITUCIÓN	CARGO	NOMBRE
35	La Western	Familia de la Escuela María Egas Miranda		Palacios
			Vicepresidenta	Inés Cecibel Montesuma
			Secretario	Bolívar Ermel Pazmiño
			Tesorera	Ana Zurita naranjo
		GAD Parroquial Inés Arango	Presidente	José Ulvio Encalada Encarnación
			Vicepresidente	Donato Artidoro Arrobo Conza
			Secretaria / Tesorera	Mayuri Morocho Cabrera
			Vocal 1	Galo Francisco Camacho Acaro
			Vocal 2	Cristo Alejandro Blacio Armijos
			Vocal 3	Santos Gilberto Calderón Armijos
		Centro Poblado La Western	Presidente	Luis Alberto Calero Jara
			Vicepresidente	Guido Hidalgo Quezada
			Secretario	Pedro Rafael Calderón Armijos
		Asociación de Productores Agropecuarios Unión Fuerza y Progreso	Presidente	Donato Artidoro Arrobo Conza
			Vicepresidente	Rafael Arcángel Peñaherreta
			Secretario	Juan Bautista Libicota Ureña
			Tesorero	Walter Wilfrido Pacheco
		Asociación de Ganaderos Inés Arango	Presidenta	Rosa Ambuludí
		Asociación de Mujeres 8 de Marzo	Presidente	Leonor Aguilar
		Asociación de Mujeres 25 de Marzo	Presidenta	Gloria Vega Gavilánez
Directiva de la Precooperativa Flor de Oriente	Presidente	Guido Hidalgo Quezada		
	Vicepresidenta	Alexandra Vega		
	Secretario	Pedro Calderón		
Consejo de Padres de Familia de la Unidad Educativa Flor de Oriente	Presidente	Segundo Vega Vega		
	Secretaria	Miriam Guajala		
36	Valle de los Aucas	Directiva de la Comunidad	Presidente	Guido Ávila
			Vicepresidente	Alejandro Medina
			Secretario	Wilma Verdezoto
			Tesorero	Ángel Salvador Soto Cueva

Nº	LOCALIDAD	INSTITUCIÓN	CARGO	NOMBRE
37	La Andina	Directiva de la Comunidad	Presidente	Nerbo Vicente Bonilla
			Vicepresidente	Segundo Vega
			Secretario	Pedro Galarza
			Tesorera	Juana Yanagómez
		Comité de Salud Solidaridad La Andina	Presidente	Luis Antonio Gordillo
			Vicepresidente	Gabriel Ortega
			Secretaria	Juana Yanagómez
			Tesorero	José Aguilar
		Comité de Salud Solidaridad La Andina	Presidente	José Aguilar
			Secretario	Walter Rivera
			Tesorera	Nelly Duarte
		Consejo de Padres de Familia de la Escuela Hna. Inés Arango	Presidenta	Rosa Cabascango
Comité de Padres de Familia del Colegio Yachana Inti - Ext. La Andina	Presidente	Bolívar Yépez		
38	San Francisco - Cononaco	Directiva de la Comunidad	Presidente	Galmer Carmelo Zambrano Salvatier
			Vicepresidenta	Carmen del Cisne Espinoza Maza
			Secretario	Vidal Riofrío Sarango
			Tesorera	Álida Ramírez
			Vocal 1	José Luis Zambrano
			Vocal 2	Pastora Alcívar
		Consejo de Padres de Familia de la Escuela Virgen del Cisne	Presidenta	Alvita Ramírez
			Vicepresidente	Guillermo Gonzales
			Secretaria	Verónica Morocho
			Tesorera	Araceli Alcívar
		Grupo de Mujeres Luchando por la Igualdad	Presidenta	Clara Margarita Nájera Medina
			Secretaria	Lilia Noemí Yumbra Sánchez
			Tesorera	Lourdes de Los Ángeles Mendoza Cabrera
		Club Deportivo San Francisco	Presidenta	Marcia Ibelia Nájera
			Vicepresidenta	Maricela Cecibel Zambrano Mendoza
		39	El Vergel	Directiva de la Comunidad
Vicepresidente	Mélida Guevara			

Nº	LOCALIDAD	INSTITUCIÓN	CARGO	NOMBRE
40	Jivino Verde	Directiva de la Comunidad	Secretaria	Mayra Villafuerte
			Tesorera	Julia Lucero
			1er Vocal	Cristina Villafuerte
			2do Vocal	Eudalia Chompol
			Presidenta	Julia Idrovo
			Vicepresidenta	Narcisa Estrada
			Secretaria	Eulalia Freire
			Tesorera	Elsa Hualpa
			1er Vocal	Félix Macías
		2do Vocal	Pablo Zambrano	
		3er Vocal	Lourdes Barrera	
		4to Vocal	Francisco Hualpa	
		5to Vocal	Betty Vinueza	
		Barrio Nuevo	Presidente	Geovanny Vargas
		Barrio Las Palmas	Presidente	Milton Calderón
		Barrio El Progreso	Presidenta	Raquel Abril
		Barrio Manzanares	Presidente	Pablo Zambrano
		Barrio 14 de Marzo	Presidenta	Miriam Guajala
		Barrio Crisol Amazónico	Presidente	Ricardo Pinargote
Junta de Administración de Agua Potable	Presidente	Jefferson Chela		
Organización de Comerciantes Minoristas	Presidenta	Olimpia Sacoto		
Comité de Padres de Familia de la Escuela José María Urbina	Presidente	Ricardo Naranjo		
41	Unión Chimboracense	Directiva de la Comunidad	Presidente	Darío Ramírez
			Vicepresidente	Vinicio Ortega
			Secretario	Julia Idrovo
			Tesorero	Julia Idrovo
42	San Vicente Ferrer	Directiva de la Comunidad	Presidente	Arquímedes Panata
			Vicepresidente	Daniel Calva
			Secretaria	Heidy Herrera
			Tesorera	Viviana Olmedo
43	Seis de Octubre	Directiva de la Comunidad	Presidenta	Verónica Chumo
			Vicepresidente	Fabián Méndez
			Secretario	Rider Bermello

Nº	LOCALIDAD	INSTITUCIÓN	CARGO	NOMBRE
			Tesorero	Antonio Estrada
			1er Vocal	Marianela Jiménez
			2do Vocal	Dolores Sánchez
		Asociación de Mujeres Nuevo Amanecer	Presidenta	Liliana Zambrano
		Comité de Padres de Familia de la Escuela Simón Bolívar	Presidente	Daniel Soledispa
44	El Carmen	Directiva de la Comunidad	Presidente	Patricio Prado
			Vicepresidente	José Sarango
			Secretaria	Gladis Valladolid
			Tesorero	Fabián Castillo
			1er Vocal	Rosaura Troya
			2do Vocal	Máximo Lapo
		Organización de Mujeres Nueva Esperanza	Presidenta	Emérita Quiroz
			Vicepresidenta	María Castillo
Secretaria	Enma Castillo			
Tesorera	Rosa Carrión			
45	Puerto Murialdo	Directiva de la Comunidad	Presidente	Wilson Freddy Tapuy Andy
			Vicepresidente	Eugenia María Tapuy Tanguila
			Secretario	Augusto Vinicio Aguinda Shiguango
			Tesorero	Nancy Maruja Calapucha
		Multiservicio DAACTMAS Murialdo S.A.	Presidente	José Miguel Mora Mora
			Gerente	José Vinicio Delgado Mora
			Secretario	Wilson Freddy Tapuy Andy
			Contadora	Mayra Tenorio
		Subcentro de Salud Puerto Murialdo	Responsable	Dr. Ángel Sánchez
		Grupo de Mujeres	Presidente	Luisa Graciela Shiguango Cerda
		Club Deportivo Yuturi (Hombres)	Presidente	Wimper Franklin Shiguango
		Club Deportivo Yuturi (Mujeres)	Presidenta	Mariela Alexandra Shiguango Mora
		CIBV Yuturi Wawa	Encargado	Juan Jiukam Ampush Tiwi
Escuela Padre Ricardo Nardi	Director	Nancy Maruja Clapucha Alvarado		
46	Puerto El Sol	Directiva de la Comunidad	Presidente	Arturo Fernando Alvarado Huatatoca

Nº	LOCALIDAD	INSTITUCIÓN	CARGO	NOMBRE
			Vicepresidente	Galo Matías Tapuy Alvarado
			Secretario	Alejandro Jofre Tapuy Vargas
			Tesorero	Lucrecio Grefa
			1er Vocal	Olga Alvarado
			2do Vocal	Carlos Grefa
		Directiva Padres de Familia	Presidenta	Janeth Alvarado
			Secretario	Gloria Armijos
			Tesorero	Nadia Alvarado
		Club Deportivo Puerto el Sol	Vicepresidente	Sandro Alvarado
		Club Deportivo Lucrecia	Vicepresidente	Lucrecia Grefa
		Asociación de Cafetaleros Puerto El Sol	Vicepresidente	René Ermilio Alvarado Vargas
Escuela 5 de Marzo	Director	Gloria Fidelina Armijos Sarango		
47	Omaguas Turupunta	Directiva de la Comunidad	Presidenta	Corina Aída Aguinda Cerda
			Vicepresidente	Daniel Moisés Andy Alvarado
			Secretario	Luis Ignacio Andy Tanguila
			Tesorero	Edgar Javier Andy Cerda
			1er Vocal	Jaime Sixto Canelos Mamallacta
			2do Vocal	Rosa Margarita Aguinda Cerda
		Escuela Carlos Aguinda	Director	Delfín Grefa
		Directiva Padres de Familia	Presidente	Lucio Fernando Canelos Mamallacta
			Vicepresidente	Ricardo Patricio Aguinda Cerda
			Secretario	Edgar Coquinche
			Tesorera	Delia Imelda Alvarado
		Grupo de Mujeres	Presidenta	Lorena Magaly Andy Chongo
			Vicepresidenta	Solanda Antonieta Shiguango Canelos
			Tesorera	Melinda Melania Aguinda Cerda
		48	Centro Huino	Directiva de la Comunidad
Vicepresidente	Ricardo Raúl Huatatoca Narváez			

Nº	LOCALIDAD	INSTITUCIÓN	CARGO	NOMBRE		
			Secretaria	Rosa Grefa Tanguila		
			Tesorero	Antonio Gutiérrez		
			1er Vocal	Washington Falconí		
			2do Vocal	Juan Huatatocha		
		Directiva Padres de Familia	Presidente	Fausto Tapia		
			Vicepresidente	Carlos Huatatocha Grefa		
			Secretario	Fredy Eduardo Huatatocha Andy		
			Tesorero	César Huatatocha		
		Escuela República del Ecuador	Director	Fredy Eduardo Huatatocha Andy		
		Club Deportivo Centro Huino	Representante	Washington Falconí		
		49	Bajo Huino	Directiva de la Comunidad	Presidente	Celso Jaime Rivadeneira Díaz
					Vicepresidente	David René Aguinda Grefa
					Secretario	Franklin Javier Grefa Tapuy
Tesorero	Guillermo Ricardo Shiguango Noa					
1er Vocal	Wilson Marcelo Rivadeneira Díaz					
2do Vocal	David Fidel Grefa Alvarado					
Síndico	Félix Euclides Shiguango Cerda					
Centro Educativo José María Tandalia	Director			Edmundo Vidal Machoa Grefa		
Directiva Padres de Familia	Presidenta			Ruth Tránsito Jipa		
	Vicepresidente			Silvio Jeremías Chimbo Shiguango		
	Secretaria			Mónica López		
	Tesorera			Estela Gloria Grefa Alvarado		
CIBV Carrusel 2	Responsable			Saúl Rubén Aguinda Cerda		
Subcentro de Salud Bajo Huino	Responsable	Dr. Andrés Espinoza				
Club Deportivo Río Huino (masculino)	Representante	Félix Euclides Shiguango Cerda				
Club Deportivo Río Huino (femenino)	Representante	Lesly Piedad Shiguango Andy				
50	Valladolid	Directiva de la Comunidad	Presidente	Luis Jumbo		
			Vicepresidenta	Nelly Gutiérrez		
			Secretario	Miguel Flores		

Nº	LOCALIDAD	INSTITUCIÓN	CARGO	NOMBRE
			Tesorera	Rosa Flores
			Vocal 1	María Ríos
			Vocal 2	Ana Samaniego
			Vocal 3	Angélica Valencia
51	La Parker	Directiva de la Comunidad	Presidenta	María Balarezo
			Vicepresidente	Dromer Ramírez
			Secretaria	Magdalena Gonzales
			Tesorero	Patricio Cuenca
			Vocal 1	Bertha Zumbaña
			Vocal 2	Francisco Ramírez
52	Pimampiro	Directiva de la Comunidad	Presidente	Hugo Camacho
			Vicepresidente	Abel Chuquian
			Secretaria	Mayra Verdezoto
			Tesorero	Ruperto Narváez
			Vocal 1	Milton Verdezoto
			Vocal 2	Nelly Meléndez
		Asociación de Productores Agropecuarios Pimampiro	Presidenta	Norma Aguilar
		Grupo de Mujeres Pimampiro	Presidenta	Alicia Vega
53	La Independencia	Directiva de la Comunidad	Presidente	Jhon Solarte
			Vicepresidenta	Judith Balcázar
			Secretaria	Alba Escobar
			Tesorera	Patricia Espinoza
		Comité de Padres de Familia de la Escuela Atenas del Ecuador	Presidente	Oswaldo Zurita
54	San Agustín	Directiva de la Comunidad	Presidente	Julio Yumbo
			Vicepresidente	Leonardo Yumbo
			Secretaria	Rosario Narváez
			Tesorera	Nancy Yumbo
		Asociación de Mujeres San Agustín	Presidenta	Jacinta Huatatoca
55	San Antonio	Directiva de la Comunidad	Presidente	Geovanny Abad
			Vicepresidenta	Fanny Palacios
			Secretaria	Amparo Paredes

Nº	LOCALIDAD	INSTITUCIÓN	CARGO	NOMBRE
			Tesorero	Paúl Ramírez
56	Selva Alegre	Directiva de la Comunidad	Presidenta	Fanny Tufiño
			Vicepresidente	Francisco Armijos
			Secretario	Iván Galarza
			Tesorero	Víctor Guayas
57	Nueva Jerusalén	Directiva de la Comunidad	Presidenta	Rosa Calle
			Vicepresidenta	Marcela Ordóñez
			Secretaria	Katherine Bone
			Tesorero	Wilmer Camacho
			Vocal 1	Judith Gutiérrez
			Vocal 2	Edwin Correa
			Vocal 3	Víctor Jiménez
58	Sultana del Oriente	Directiva de la Comunidad	Presidente	Ángel Acosta
			Vicepresidente	Alberto Sotomayor
			Secretaria	Glenda Lalangui
			Tesorera	María Hernández
			Vocal 1	Pedro Correa
			Vocal 2	Gustavo Lalangui
			Vocal 3	Carmen Correa
		Junta de Agua Potable Nueva Jerusalén	Presidente	Félix Hernández
			Secretaria	Judith Bone
			Tesorera	Sofía Medina
			1er Vocal	Piedad Quevedo
		Club Deportivo Peñarol	Presidenta	Romelia Acosta
		59	Enokanqui	GAD Parroquial Enokanqui
Vicepresidente	Félix Hernández			
Secretaria / Tesorera	Mariuxi Meza			
1er Vocal	Jacinto Cercado			
2do Vocal	Hugo Peñafiel			
3er Vocal	Vicente Rodríguez			
Secretaria Auxiliar	Marlene Minda			
Técnico GAD Parroquial	Oscar Echeverría			
Junta de Aguas Enokanqui	Presidente			José Montaña
Asociación de Mujeres Madre Teresa	Presidenta			Esperanza Quevedo
Asociación Kichwa Omaguas San Francisco	Presidente			Rodrigo Grefa

Nº	LOCALIDAD	INSTITUCIÓN	CARGO	NOMBRE	
		Asociación de Palmeros	Presidente	Víctor Piña	
		Asociación de canoeros	Presidente	Ángel Vargas	
60	Unión y Progreso	Directiva de la Comunidad	Presidente	Francisco Matías Gutiérrez Gavilánez	
			Secretaria	Mónica Gonzales	
			Tesorerera	Isabel Gonzales	
			Vocal 1	Pablo Parreño	
61	La Ponderosa	Directiva de la Comunidad	Presidente	Wilson Espinosa	
			Vicepresidente	Ángel Ramos	
			Secretaria	Mayra Sánchez Rodríguez	
			Tesorerera	Dasy Alvino	
		Vocal 1	Jesús Monar		
62	Comunidad Reina del Oriente	Directiva de la Comunidad	Presidente	Rodrigo Torres	
				Vicepresidente	Nerbo Aguilar
				Secretario	Ángel Benito Sáenz
				Tesorero	Wilson Sáenz
			Asociación Agropecuaria Reina del Oriente	Presidenta	Laura Loaiza
				Vicepresidenta	Janeth Bósquez
63	Unión Lojana	Directiva de la Comunidad	Presidente	Germán Cabrera	
			Vicepresidente	Manuel Patiño	
			Secretario	Alfonso Alvarado	
			Tesorerera	Ricardina Nanch	
			Vocal 1	Aníbal Enríquez	
			Vocal 2	Ángel Apolo	
			Vocal 3	Darwin Enríquez	
64	Comuna Huataraco	Directiva de la Comunidad	Presidente	Juan Gabriel Alvarado Huatatoa	
				Vicepresidente	Néstor Adolfo Cerda Shiguango
				Secretario	Gervacio Edwin Grefa Aguinda
				Tesorerera	Janeth Edith Alvarado Cerda
				Vocal 1	Fermín Alfredo Avilés Aguinda
				Vocal 2	Clemente Alfonso Alvarado Andi
				Vocal 3	Amable Galo Tanguila Pilco
			Asociación de Mujeres Warmi Wangurina	Presidenta	Mercedes Pisango

Nº	LOCALIDAD	INSTITUCIÓN	CARGO	NOMBRE		
		Comité de Padres de Familia del Colegio Yachana Inti - Ext. Huataraco	Presidente	Geovanny Javier Aguinda Andi		
		Comité de Padres de Familia de la Escuela Imbabura	Presidente	Darwin Misael Huatatoca Cerda		
			Vicepresidente	Santiago Gabriel Cerda Shiguango		
			Tesorero	Kléver Yumbo		
		Compañía Comunitaria Huataraco	Gerente	Delfín Samuel Alvarado Huatatoca		
			Presidente	Guido Aníbal Salazar Grefa		
			Secretario	Imelda Mélida Salazar Grefa		
		65	Pucuna 13	Directiva del Barrio	Presidente	Felipe Kléver Ashanga Andi
					Vicepresidenta	Lorgia Alvarado
Secretaria	Milena Tanguila Huatatoca					
Tesorera	Miriam Pauchi Tanguila					
Vocal 1	Rita Tanguila					
Vocal 2	Mery Grefa					
66	Luz de América	Directiva de la Comunidad	Presidenta	Lourdes Marianela Iza Iza		
			Secretario	Kléver Gregorio Ponce Ruiz		
			Tesorero	Cristóbal Huanca		
			Vocal 1	Roberto Antonio Ponce Valderrama		
			Vocal 2	Jaime Sebastián Ponce Oleas		
			Vocal 3	Yolanda del Carmen Ponce Oleas		
67	Los Fundadores	Directiva de la comunidad	Presidenta	Rosa Matilde Sánchez Curipoma		
			Vicepresidenta	Sandra Saraguro		
			Secretaria	Sara Erraez		
			Vocal 1	Oscar Guerra		
			Vocal 2	María Toalombo		
			Vocal 3	Alfonso Ureña		
		Padres de Familia del Colegio San Carlos	Presidente	Diógenes Gaibor		
68	San Carlos	GAD Parroquial San Carlos	Presidente	Ángel Yanza		
			Vicepresidente	Jaime Ramón		
			Secretaria / Tesorera	Diana Ortiz		
			Vocal 1	Servio Curipoma		

Nº	LOCALIDAD	INSTITUCIÓN	CARGO	NOMBRE
			Vocal 2	Luis Rosero
			Vocal 3	Geovanny Garófalo
		Comité de Damas Voluntarias	Representante	Rosa Moreno
		Asociación de Productores de Cacao San Carlos	Presidente	Segundo Sánchez
			Secretaria	Yolanda Callabamba
			Tesorera	Susana Erraez
			1er Vocal	Carmen Cárdenas
2do Vocal	Gualberto Castillo			
Club Deportivo San Carlos	Presidente	Ubaldo Vargas		
69	12 de Octubre	Directiva de la comunidad	Presidenta	Carlota Jumbo Calle
			Vicepresidente	José Ocaña Casabamba
			Secretaria	Miriam Acuña
			Tesorera	Oliva Vargas
			Vocal 1	Antonio Pinzón
70	24 de Noviembre	Directiva de la comunidad	Presidente	Carlos Macas
			Vicepresidente	Néstor Guambo
			Secretario	Franco Saraguro
			Tesorera	Esperanza Ortiz
71	Bella Unión del Napo	Directiva de la comunidad	Presidenta	Ana María Ponce Ruiz
			Vicepresidente	Manuel Yanza Villa
			Secretaria	Maribel Jaramillo
			Tesorero	Germán de la Cruz
			Vocal 1	Segundo Tomás de La Cruz
			Vocal 2	Alexandra Abril
			Vocal 3	Norma Abril
		Asociación de Productores Nuevo Esfuerzo	Representante	Manuel Yanza Villa
		Asociación de Mujeres Emprendedoras	Representanta	Alexandra Villena
		Comité de Padres de Familia de la Escuela Andrés Bello	Presidenta	Anabel Rosales
			Vicepresidenta	Irma Vargas
			Secretario	Alcides Zambrano
			Tesorera	Eugenia Arias
		Junta de Agua Potable	Presidente	Manuel Yanza Villa
Grupo Unión Juvenil	Presidente	Duverli Navas		
72	Unión Alamoreña	Directiva de la comunidad	Presidente	Ermel Aulirio Bravo

Nº	LOCALIDAD	INSTITUCIÓN	CARGO	NOMBRE
				Guerrero
			Vicepresidente	Ángel Tito Orosco
			Secretaria	Nataly Casigña
			Tesorero	Emilio Bravo
			Vocal 1	Lidio Balarezo
			Vocal 2	Manuel Guaila
		Asociación de Mujeres	Presidenta	Elvira Castillo
		Padres de Familia de la Escuela Provincia de Loja	Presidente	Héctor Bravo
73	Doce de Febrero	Directiva de la comunidad	Presidenta	Lidia Tanguila
			Vicepresidente	José Grefa
			Secretario	Eduardo Tanguila
			Tesorero	Valentín Tanguila
			Vocal 1	José Jaramillo
			Vocal 2	Raúl Vargas
		Vocal 3	Miriam Aguilar	
Escuela	Director	Valentín Tanguila		
74	Tres de Noviembre	GAD Parroquial Tres de Noviembre	Presidente	Jacinto Aníbal Paredes Silva
			Vicepresidenta	Mercedes Remache Sánchez
			Secretaria / Tesorera	Nelly Cuenca
			Vocal 1	Luis Rodríguez
			Vocal 2	Abdón Castro
			Vocal 3	Carmen Martínez
		Centro Poblado	Presidente	Víctor Piña
			Vicepresidente	Miguel Grefa
		Asociación de Ganaderos 24 de Agosto	Presidente	Víctor Piña
			Vicepresidente	Polivio Granda
		Comité de Padres de Familia del Colegio Cristóbal Colón	Presidente	Manuel Monar
		Escuela 24 de Octubre	Directora	Gladys Pilatuña
Comité de Padres de Familia de la Escuela 24 de Octubre	Presidente	Ramiro Sanabria		
75	El Porvenir	Directiva de la comunidad	Presidente	Wilfrido Barros Barrera
			Vicepresidente	Alcides Barros Barrera
			Secretario	Juan José Flores Mantilla
			Tesorero	Manuel Fernández Carchi

Nº	LOCALIDAD	INSTITUCIÓN	CARGO	NOMBRE
		Comité de Padres de Familia de la Escuela Provincia de Sucumbíos	Presidente	Samuel Rojas
			Vicepresidente	Hugo Romero
			Secretaria	Norma Paredes

Fuente: Levantamiento de información de campo, Cardno, Noviembre - Diciembre 2013

Elaboración: Cardno, Enero 2014